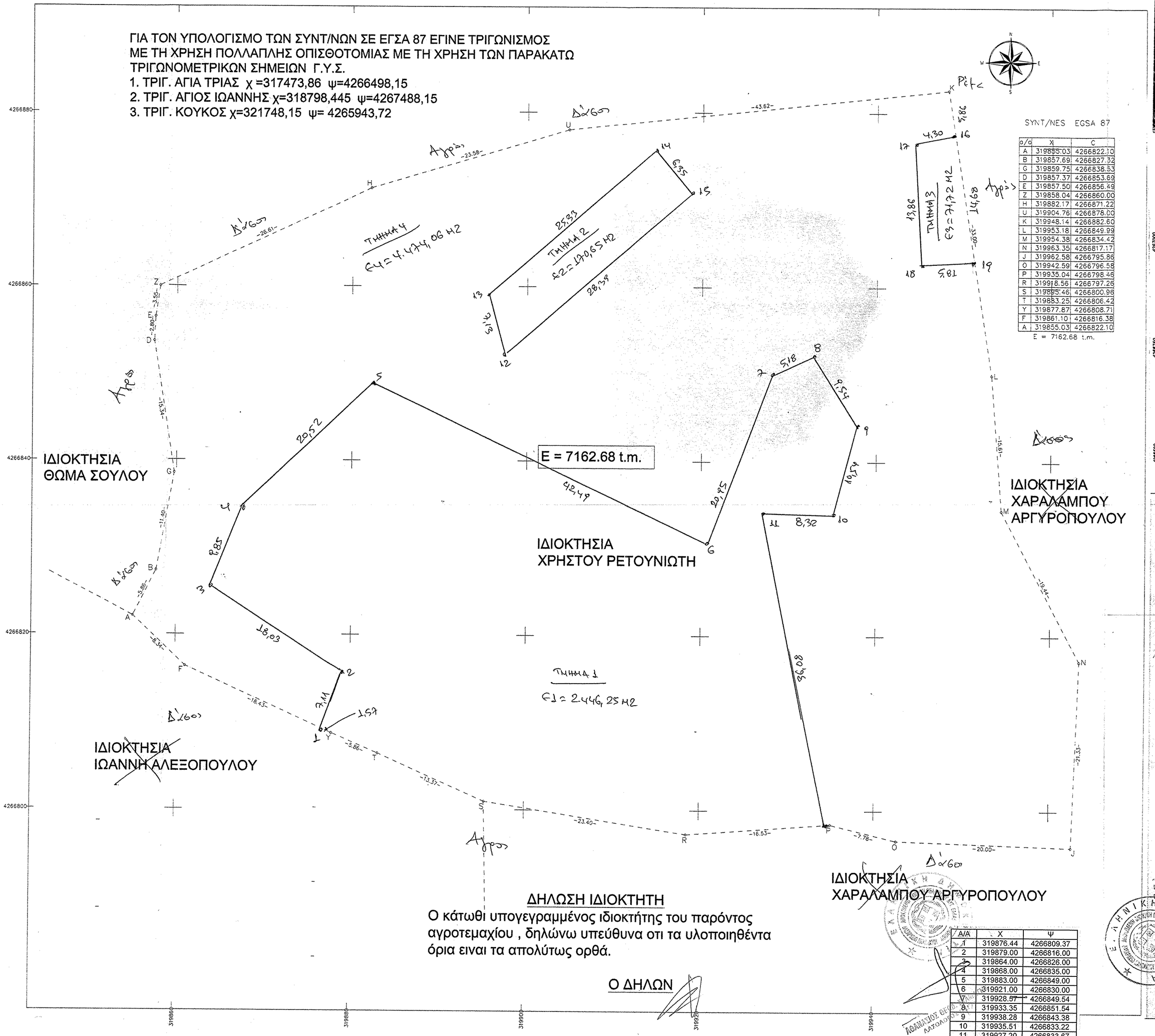

SYNT/NES EGSA 87

α/α	X	C
A	319855.03	4266822.10
B	319857.69	4266827.32
G	319859.75	4266838.53
D	319857.37	4266853.69
E	319857.50	4266856.49
Z	319858.04	4266860.00
H	319882.17	4266871.22
U	319904.76	4266878.00
K	319948.14	4266882.60
L	319953.18	4266849.99
M	319954.38	4266834.42
N	319963.35	4266817.17
J	319962.58	4266795.86
O	319942.59	4266796.58
P	319935.04	4266798.46
R	319918.56	4266797.26
S	319895.46	4266800.96
T	319883.25	4266806.42
Y	319877.87	4266808.71
F	319861.10	4266816.38
A	319855.03	4266822.10

E = 7162.68 t.m.





ΡΕΤΟΥΝΙΩΤΗΣ ΧΡΗΣΤΟΣ

ΑΠΟΤΥΠΩΣΗ ΟΙΚΟΠΕΔΟΥ

Θέση : Οικισμός Α, Τοπική Κοινότητα Αποδοτίας, Δήμου Ναυπακτίας, εκτός ορίων οικισμού

Κατηγορία Μελέτης : ΤΟΠΟΓΡΑΦΙΚΗ ΜΕΛΕΤΗ

Θέμα σχεδίου : **ΤΟΠΟΓΡΑΦΙΚΟ ΔΙΑΓΡΑΜΜΑ**

Κλίμακα : 1:250

Χρόνος Μελέτης : ΙΟΥΝΙΟΣ 2014

Αριθμός σχεδίου : **Τ.1**

ΣΕΡΕΜΕΤΗ ΑΙΚΑΤΕΡΙΝΗ

Πολιτικός Μηχανικός

Τεχνικό Γραφείο

Νότη Μπότσαρη 71, 30300, Νεύπακτος

+30 26340 26180, +30 6932 661553

Υπογραφή & Σφραγίδα Μελετητή :

Εγκρίσεις :

ΘΕΩΡΗΘΗΚΕ

ΑΙΚΑΤΕΡΙΝΗ ΑΡΜ. ΣΕΡΕΜΕΤΗ ΑΠΑΣΜ. ΠΟΛΙΤΙΚΟΣ ΜΗΧΑΝΙΚΟΣ ΠΟΛΥΤΕΧΝ. ΣΧΟΛΗΣ ΠΑΝΕΠ. ΠΑΤΡΩΝ ΜΕΛΟΣ Τ.Ε.Ε. ΑΡΙΘΜΟΣ ΜΗΤΡΩΟΥ 55348 Η. ΜΠΟΤΣΑΡΗ 71, ΝΑΥΠΑΚΤΟΣ ΤΗΛ. 26340 26180 ΑΦΜ. 044549586 ΔΟΥ ΝΑΥΠΑΚΤΟΥ 1541

ΑΘΑΝΑΣΙΟΣ ΘΕΟΔ. ΣΤΑΜΑΤΗΣ
ΔΑΣΟΛΟΓΟΣ ΠΕΓ/Β

ΔΗΛΩΣΗ ΙΔΙΟΚΤΗΤΗ

Ο κάτωθι υπογεγραμμένος ιδιοκτήτης του παρόντος αγροτεμαχίου , δηλώνω υπεύθυνα οτι τα υλοποιηθέντα όρια ειναι τα απολύτως ορθά.

Ο ΔΗΛΩΝ

Α/Α	X	Ψ
1	319876.44	4266809.37
2	319879.00	4266816.00
3	319864.00	4266826.00
4	319868.00	4266835.00
5	319883.00	4266849.00
6	319921.00	4266830.00
7	319928.57	4266849.54
8	319933.35	4266851.54
9	319938.28	4266843.38
10	319935.51	4266833.22
11	319927.20	4266833.67
12	319897.88	4266852.09
13	319896.19	4266859.02
14	319915.44	4266875.48
15	319919.44	4266870.56
16	319949.03	4266876.80
17	319944.86	4266875.79
18	319945.47	4266861.94
19	319951.28	4266862.30

ΑΘΑΝΑΣΙΟΣ ΘΕΟΔ. ΣΤΑΜΑΤΗΣ
ΔΑΣΟΛΟΓΟΣ ΠΕΓ/Β

Γεώργιος Ράπτης
ΠΕΓ Δασολόγος με Β' βαθμό