ΑΠΟΣΠΑΣΜΑ Δ/τος 1:50.000 Γ.Υ.Σ Φ.Χ. "ΚΑΝΔΗΛΑ"



ΘΕΣΗ Σ/Β

ΑΠΟΣΠΑΣΜΑ Δ/τος 1:5.000 Γ.Υ.Σ No 6350/6 Φ.Χ. "ΚΑΝΔΗΛΑ"



ΘΕΣΗ Σ/Β

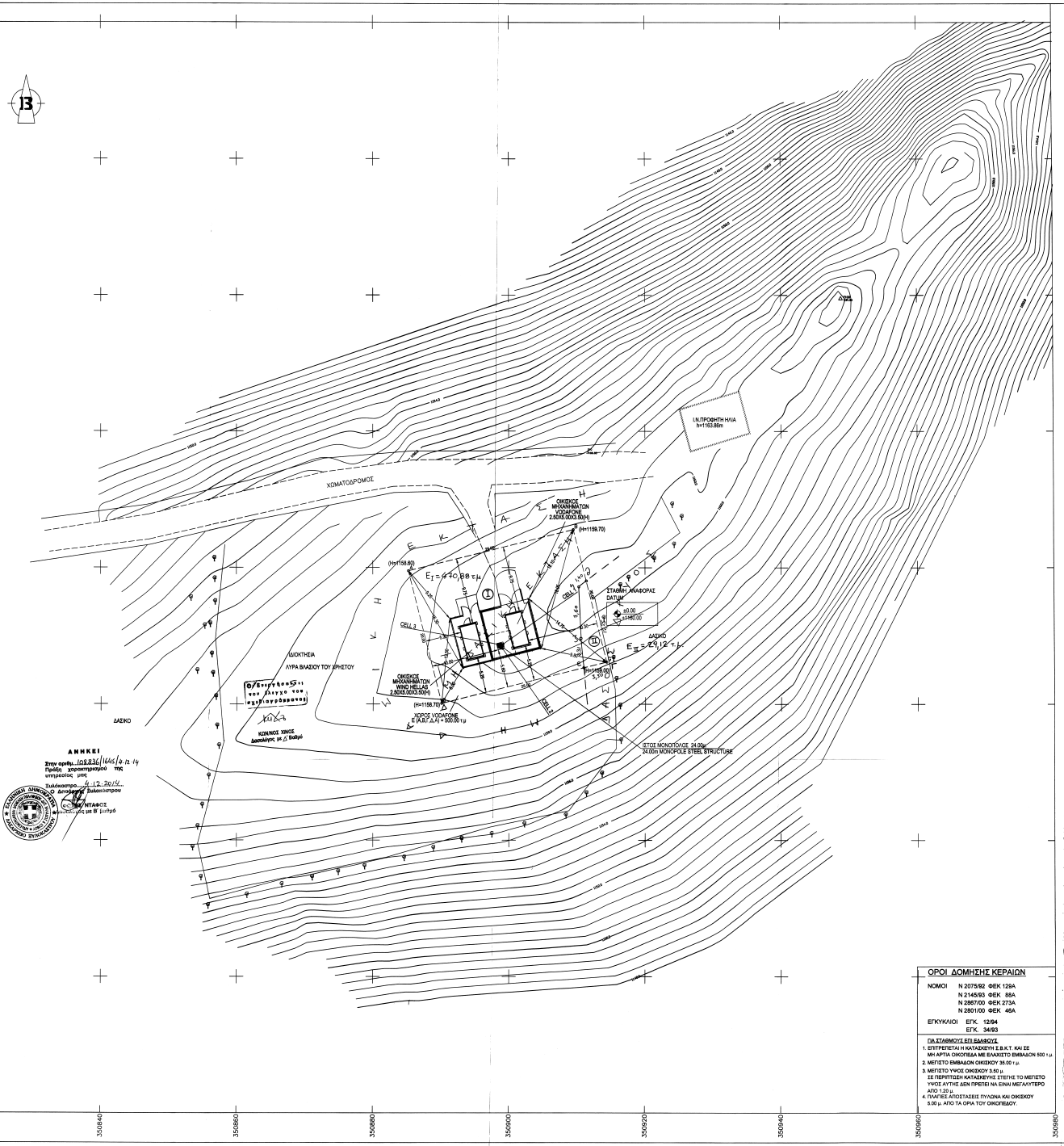

ΣΥΝΤΕΤΑΓΜΕΝΕΣ ΟΡΙΩΝ

ΚΩΔΙΚΟΣ: 1	Ε= 500 μ²	
ΚΟΡΥΦΕΣ	X	Y
Α	350885.228	4198719.517
		25
Β	350909.487	4198725.56
		20
Γ	350914.321	4198706.153
		25
Δ	350890.063	4198700.11
		20
Α	350885.228	4198719.517

ΣΥΝΤΕΤΑΓΜΕΝΕΣ ΣΤΑΣΕΩΝ

ΣΤΑΣΗ	X	Y
S10	350911.625	4198737.058
T100	350948.850	4198579.500

ΠΑΡΑΔΟΧΕΣ

1. Σύστημα συντεταγμένων ΕΓΣΑ'87
2. Υψομετρική αφετηρία 0.00 από μ. στ. θάλασσας .
3. Ισοδύναμη τομέων κομπλόν 0.40 π.
4.Η τοπογραφικά απεικόνιση έγινε με γεωδαιτικό σταθμό
5.Το εμβαδόν υπολογίσθηκε με την μέθοδο του Gauss.

ΕΜΒΑΔΟΜΕΤΡΗΣΗ

Ε(Α,Β,Γ,Δ,Α)=500τ.μ

ΥΠΟΜΝΗΜΑ

—	Αξονική Οριών Οικοπέδου	Σημείο Στάσης	
Αιθ α	Κορυφή Οικοπέδου	Δ Τί	τριγωνομετρικό Γ.Υ.Σ.

ΓΕΩΓΡΑΦΙΚΕΣ ΣΥΝΤΕΤΑΓΜΕΝΕΣ ΘΕΣΗΣ Σ/Β

Τα φ,λ αναφέρονται στο ελλειψοειδές αναφοράς GRS 80 του συστήματος Ε.Γ.Σ.Α.'87

φ : 37° 55' 25"
λ : 22° 18' 15"

ΟΔΟΙΠΟΡΙΚΟ ΣΚΑΡΙΦΗΜΑ

ΣΤΑΘΜΟΣ ΒΑΣΗΣ S.N :1002931-FENEOS

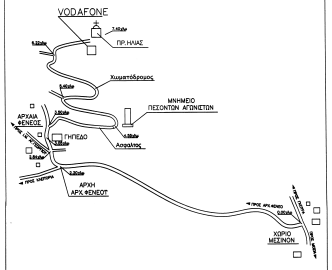

ΟΡΟΙ ΔΟΜΗΣΗΣ ΚΕΡΑΙΩΝ

ΝΟΜΟΙ Ν 2075/92 ΦΕΚ 129Α
Ν 2145/93 ΦΕΚ 88Α
Ν 2857/00 ΦΕΚ 273Α
Ν 2801/00 ΦΕΚ 46Α

ΕΓΚΥΚΛΙΟΙ ΕΓΚ. 12/94
ΕΓΚ. 34/93

ΓΙΑ ΣΤΑΘΜΟΥΣ ΕΠΙ ΕΔΑΦΟΥΣ

1. ΕΠΙΤΡΕΠΕΤΑΙ Η ΚΑΤΑΣΚΕΥΗ Σ.Β.Κ.Τ. ΚΑΙ ΣΕ ΜΗ ΑΡΤΙΑ ΟΙΚΟΠΕΔΑ ΜΕ ΕΛΑΧΙΣΤΟ ΕΜΒΑΔΟΝ 500 τ.μ
2. ΜΕΓΙΣΤΟ ΕΜΒΑΔΟΝ ΟΙΚΟΔΟΜΗΣ 35.00 τ.μ
3. ΜΕΓΙΣΤΟ ΥΨΟΣ ΟΙΚΟΔΟΜΗΣ 3.50 μ. ΣΕ ΠΕΡΙΠΤΩΣΗ ΚΑΤΑΣΚΕΥΗΣ ΣΤΕΓΗΣ ΤΟ ΜΕΓΙΣΤΟ ΥΨΟΣ ΑΥΤΗΣ ΔΕΝ ΠΡΕΠΕΙ ΝΑ ΕΙΝΑΙ ΜΕΓΑΛΥΤΕΡΟ ΑΠΟ 1.20 μ.
4. ΠΛΑΓΙΕΣ ΑΠΟΣΤΑΣΕΙΣ ΠΥΛΩΝΑ ΚΑΙ ΟΙΚΙΣΚΟΥ 5.00 μ. ΑΠΟ ΤΑ ΟΡΙΑ ΤΟΥ ΟΙΚΟΠΕΔΟΥ.

ΑΝΗΚΕΙ
Στην αριθμ. 103.836/1646/8-12-14 Πράξη γνωστοποιού της υπηρεσίας μας
Σιδηρόκαστρο, 4-12-2014
Ο Διοικητής Διλοσύστρου
ΝΤΑΦΟΣ
Ακριβές με το Β' μπρό

ΠΕΡΙΠΤΩΣΗ "ΑΠΟ ΚΟΙΝΟΥ ΧΡΗΣΗ ΚΑΤΑΣΚΕΥΗΣ ΚΕΡΑΙΑΣ" ΜΕ ΤΗΝ ΕΤΑΙΡΕΙΑ WIND

REVISION	DATE	REMARKS	ΑΣΚ
B	27-02-2015	ΕΝΗΜΕΡΩΣΗ ΚΕΡΑΙΟΣΤΗΜΑΤΟΣ	
A	15-05-2007	ΑΡΧΙΚΟΣ ΣΧΕΔΙΑΣΜΟΣ	

vodafone PANAFON
HELLENIC TELECOMMUNICATIONS COMPANY S.A.
14 Tatoiou Str., 15231 Halandri, Greece

vodafone PANAFON
ΑΝΩΝΥΜΟΣ ΕΛΛΗΝΙΚΗ ΕΤΑΙΡΕΙΑ ΤΗΛΕΠΙΚΟΙΝΩΝΙΩΝ
Τρίτωνος 14, 152 31, Χαλάνδρι, Ελλάς

PROJECT: SITE 1002931 FENEOS
ΕΡΓΟ: ΣΤΑΘΜΟΣ 1002931 ΦΕΝΕΟΣ

LOC. NAME	STROGGYLOUN "ILL. ex M.Dog ANCIENT FENEOS"	ΤΟΠΟΝΥΜΙΟ	ΥΨΩΜ.ΣΤΡΟΓΓΥΛΟΥΝΙ "ΠΡΟΦ.ΗΛΙΑΣ ΦΕΝΕΟΥ"
MUNICIPALITY	OIKONOMI	ΔΗΜΟΣ	ΟΙΚΟΝΟΜΙ
PREFECTURE	KORINTHIA	ΝΟΜΟΣ	ΚΟΡΙΝΘΙΑΣ
REGION	PELOPONNESE	ΠΕΡΙΦΕΡΕΙΑ	ΠΕΛΟΠΟΝΝΗΣΟΣ

ARCHITECTURAL DESIGN: I N T 1002931 A 0 0 1 B FENEOS
ΑΡΧΙΤΕΚΤΟΝΙΚΗ ΜΕΛΕΤΗ

DRAWING TITLE: SITE PLAN
ΣΧΕΔΙΟ: ΤΟΠΟΓΡΑΦΙΚΟ ΔΙΑΓΡΑΜΜΑ

SCALE: 1:200 ΚΛΙΜΑΚΑ: 1:200

CONTRACTOR: INTRAKAT
Ο ΣΥΝΤΑΞΑΣ ΜΗΧΑΝΙΚΟΣ

ΜΕΛΕΤΗΤΗΣ: INTRAKAT
ΣΦΡΑΓΙΔΑ: ΑΝΤΩΝΗΣ Ι. ΣΟΥΡΕΤΗΣ ΠΟΛΙΤΙΚΟΣ ΜΗΧΑΝΙΚΟΣ Α.Π.Θ.

SURVEYING DATE		ΗΜΕΡΟΜΗΝΙΑ ΑΠΟΤΥΠΩΣΗΣ	
DRAWING DATE	15-06-2007	ΗΜΕΡΟΜΗΝΙΑ ΣΧΕΔΙΑΣΗΣ	15-06-2007