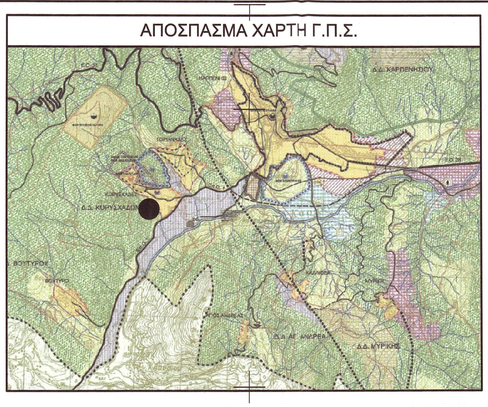

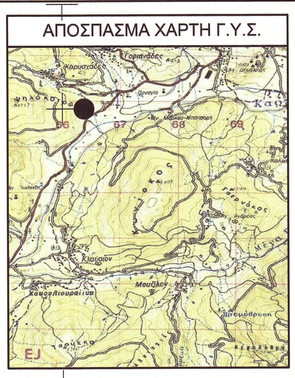

ΠΡΑΞΗ

ΤΟ ΠΑΡΟΝ ΤΟΠΟΓΡΑΦΙΚΟ ΔΙΑΓΡΑΜΜΑ ΑΝΗΚΕΙ
ΣΤΗΝ ΥΠ'ΑΡΙΘΜ.3431/26237/1961/12/2014 ΠΡΑΞΗ ΧΑΡΑΚΤΗΡΙΣΜΟΥ ΤΟΥ ΔΑΣΑΡΧΕΙΟΥ ΚΑΡΠΕΝΗΣΙΟΥ ΤΗΣ ΟΠΟΙΑΣ ΑΠΟΤΕΛΕΙ ΑΝΑΠΟΣΠΑΣΤΟ ΤΜΗΜΑ.

ΘΕΩΡΗΘΗΚΕ
ΗΜΕΡΟΜΗΝΙΑ 15./.12./2014 ΗΜΕΡΟΜΗΝΙΑ 15./.12./2014

Ο ΔΑΣΑΡΧΗΣ
Ιωάννης Καρκάνης
Δασολόγος

Ο/Η ΕΝΕΡΓΗΣΑΣ ΤΗΝ ΑΥΤΟΨΙΑ
Αγορή Κωστούλα
Δασολόγος

Υπόμνημα
- Όριο αγροτεμαχίου
- x — x — x — Υφιστάμενη περίφραξη
- +1-0,00 Υψομετρικό σημείο

ΚΑΕΚ:130380603061

ΚΑΕΚ:130380603061

ΕΚΤΑΣΗ ΔΑΣΙΚΟΥ ΧΑΡΑΚΤΗΡΑ

ΤΜΗΜΑ 2
(3,4,5,...,14,Ε,Δ,Γ,Β,Α,3)
E_2 = 2.924,86 τ.μ

ΤΜΗΜΑ 1
(1,2,3,Α,Β,Γ,Δ,Ε,15,...,20,21,1)
E_1 = 4.100,00 τ.μ

Ιδιοκτησία : Γεώργιου Τσιτούρη (ΚΑΕΚ:130380603066)
(1,2,3,....,11,12,13,....20,21,1)=7.024,86Τ.Μ.

Ιδιοκτησία : Ελληνικού Δημοσίου
ΚΑΕΚ:130380603046

Πρανές δρόμου

Πρανές δρόμου

Προς : Καρυοχάδες

Δρόμος : (χωματόδρομος)

Προς : Κεντρικό Δρόμο

ΚΑΕΚ:130380603072

ΚΛΙΜΑΚΑ ΣΧΕΔΙΟΥ
(ΣΕ ΜΕΤΡΑ)
4 0 2 4 8 12 16 20
1 : 250

Ελληνικό Γεωδετικό Σύστημα Αναφοράς 1987 (Ε.Γ.Σ.Α '87)
Ελλειψοειδές αναφοράς GRS 80 (α = 6 378 137 m, 1/f = 298.257222101)
Προβολή: Εγκάρσια Μερκατορική
Κεντρικός Μεσημβρινός λο = 24ο 00' 00" με Κο 0.999600
Τετμημένη Κεντρικού Μεσημβρινού: +500 000,00
Γεωγραφικό Πλάτος Αναφοράς: 0ο 00' 00"
Σφάλμα μετρήσεων ως προς τη θέση +/- 0,30

Εμβαδόν = 7024.86 τ.μ.

	x	y
1	0,305926.59	4307542.61
2	9, 305923.78	4307551.69
3	8,305923.01	4307565.86
4	7,305924.16	4307578.34
5	6,305926.12	4307585.80
6	5,305930.72	4307594.98
7	4,305934.60	4307596.95
8	3,305965.85	4307600.99
9	2,305988.80	4307604.78
10	1,306004.45	4307607.43
11	21,306006.97	4307605.16
12	20,306012.17	4307591.05
13	19,306019.14	4307558.47
14	18,306017.80	4307548.33
15	17,306018.66	4307541.57
16	16,306019.28	4307533.37
17	15,306019.15	4307527.48
18	14,305975.21	4307520.60
19	13,305958.73	4307518.48
20	12,305944.91	4307522.32
21	11,305934.58	4307530.95

ΥΠΟΜΝΗΜΑ

1.) ΕΜΒΑΔΟΝ ΑΚΙΝΗΤΩΝ

Ιδιοκτησία : Γεώργιου Τσπούρη (ΚΑΕΚ:130380603066) (1,2,3,....,11,12,13,....20,21,1)=7.024,86Τ.Μ.

2.) ΟΡΟΙ ΔΟΜΗΣΗΣ

Επιτρεπόμενα στοιχεία δόμησης

Εκτός σχεδίου Π.Δ. 24 / 31-05-1985 (ΦΕΚ 270 Δ΄)

α) Αρτιότητα : 4.000,00 τ.μ.2. Το παρόν ειναι κατά παρέκκλιση άρτιο γήπεδο της παρ. 2 του άρθρου 1

β) Ελάχιστο πρόσωπο = 45 μ.. Ελάχιστο βάθος =20 μ.

γ) Επιτρεπόμενη μέγιστη δόμηση : ΜΕΧΡΙ 4.000,00τ.μ. =200,00 τ.μ.

>4.000 και μέχρι 8.000 = 200 + (Ε-4.000) X 0.02

>8.000 = 280 + (Ε-8.000) X 0.01

--ΠΕΡΙΠΤΩΣΗ ΑΡΘΡΟ 6 ΚΑΤΟΙΚΙΑ

δ) Όπου Ε το εμβαδόν του οικοπέδου

ε) Οροφοι : 2

ζ) Μέγ. Υψος : 7,50 μ (απο φυσικό ή τεχνητά διαμορφωμένο έδαφος) για μονόροφα 4.00Μ.

στ) Απόσταση από όρια : Απόσταση απο τα όρια 15.00μ.

3.) ΔΗΛΩΣΗ ΝΟΜΟΥ 651 / 77

Ο ΥΠΟΓΡΑΦΩΝ ΜΑΝΤΖΙΟΥΤΑΣ ΙΩΑΝΝΗΣ ΠΤΥΧ. ΠΟΛΙΤΙΚΟΣ ΜΗΧΑΝΙΚΟΣ Τ.Ε. ΔΗΛΩΝΩ ΟΤΙ ΤΟ ΑΚΙΝΗΤΟ ΜΕ ΤΑ ΣΤΟΙΧΕΙΑ (ΚΑΕΚ:130380603066) (1,2,3,....,11,12,13,....20,21,1)=7.024,86Τ.Μ. ΠΟΥ ΠΟΥ ΦΑΙΝΕΤΑΙ ΣΤΟ ΠΑΡΟΝ ΤΟΠΟΓΡΑΦΙΚΟ ΔΙΑΓΡΑΜΜΑ ΒΡΙΣΚΕΤΑΙ ΕΚΤΟΣ ΤΟΥ ΕΓΚΕΚΡΙΜΕΝΟΥ ΡΥΜΟΤΟΜΙΚΟΥ ΣΧΕΔΙΟΥ.

ΤΑ ΩΣ ΑΝΩ ΑΚΙΝΗΤΑ ΔΕΝ ΕΜΠΕΡΙΕΧΟΥΝ ΡΕΜΜΑ ΚΑΙ ΔΕΝ ΔΙΕΡΧΕΤΑΙ ΑΠΟ ΑΥΤΑ ΡΕΥΜΑ ΥΨΗΛΗΣ ΤΑΣΗΣ.

Ο ΜΗΧΑΝΙΚΟΣ

ΜΑΝΤΖΙΟΥΤΑΣ ΙΩΑΝΝΗΣ
ΠΤΥΧ. ΠΟΛΙΤΙΚΟΣ ΜΗΧΑΝΙΚΟΣ Τ.Ε
ΜΕΓΑΛΟ ΧΩΡΙΟ ΕΥΡΥΤΑΝΙΑΣ
Α.Μ. (ΕΕΤΕΜ) 45123
ΑΦΜ: 110996553 ΔΟΥ: ΚΑΡΠΕΝΗΣΙΟΥ

4.) ΔΗΛΩΣΗ ΙΔΙΟΚΤΗΤΗ

Ο ΥΠΟΓΕΓΡΑΜΜΕΝΟΣ ΙΔΙΟΚΤΗΤΗΣ ΔΗΛΩΝΩ ΟΤΙ ΤΑ ΟΡΙΑ ΤΗΣ ΙΔΙΟΚΤΗΣΙΑΣ ΜΟΥ ΜΕ ΤΑ ΣΤΟΙΧΕΙΑ 1,2,3,....,11,12,13,....20,21,1 ΠΟΥ ΦΑΙΝΟΝΤΑΙ ΣΤΟ ΠΑΡΟΝ ΤΟΠΟΓΡΑΦΙΚΟ ΔΙΑΓΡΑΜΜΑ ΕΧΟΥΝ ΥΛΟΠΟΙΗΘΕΙ ΟΡΘΑ.

ΥΠΟΓΡΑΦΗ

ΜΕΛΕΤΗΤΗΣ
ΠΟΛΙΤΙΚΟΣ ΜΗΧΑΝΙΚΟΣ Τ.Ε.
ΜΑΝΤΖΙΟΥΤΑΣ Β. ΙΩΑΝΝΗΣ
Δ.ΚΑΡΠΕΝΗΣΙΟΥ , ΝΟΜΟΥ ΕΥΡΥΤΑΝΙΑΣ
ΚΙΝ:+306936912806
E-MAIL:INFO@MANTZIOUTAS.GR

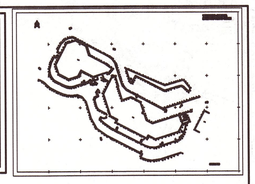

ΕΡΓΟΔΟΤΗΣ:	ΓΕΩΡΓΙΟΣ ΤΣΙΤΟΥΡΗΣ
ΕΡΓΟ :	ΟΡΙΖΟΝΤΙΟΓΡΑΦΙΚΗ ΑΠΟΤΥΠΩΣΗ ΑΓΡΟΤΕΜΑΧΙΟΥ
ΘΕΣΗ :	ΕΚΤΟΣ ΣΧΕΔΙΟΥ - ΚΤΗΜΑΤΙΚΗ ΠΕΡΙΦΕΡΕΙΑ ΚΟΡΥΣΧΑΔΩΝ ΘΕΣΗ:ΑΪ ΜΑΡΚΟΣ - ΔΗΜΟΣ ΚΑΡΠΕΝΗΣΙΟΥ - ΝΟΜΟΣ ΕΥΡΥΤΑΝΙΑΣ
ΑΡ.:1	ΚΛΙΜΑΚΑ : 1:250 ΗΜΕΡΟΜΗΝΙΑ : ΝΟΕΜΒΡΙΟΣ 2014
ΘΕΜΑ ΣΧΕΔΙΟΥ :	ΤΟΠΟΓΡΑΦΙΚΟ ΔΙΑΓΡΑΜΜΑ

ΣΦΡΑΓΙΔΑ ΜΕΛΕΤΗΤΗ

ΜΑΝΤΖΙΟΥΤΑΣ ΙΩΑΝΝΗΣ
ΠΤΥΧ. ΠΟΛΙΤΙΚΟΣ ΜΗΧΑΝΙΚΟΣ Τ.Ε
ΜΕΓΑΛΟ ΧΩΡΙΟ ΕΥΡΥΤΑΝΙΑΣ
Α.Μ. (ΕΕΤΕΜ) 45123 ΤΗΛ.:6936912806
ΑΦΜ: 110996553 ΔΟΥ: ΚΑΡΠΕΝΗΣΙΟΥ

ΥΠΟΓΡΑΦΗ ΜΕΛΕΤΗΤΗ