ΟΔΟΙΠΟΡΙΚΟ ΣΚΑΡΙΦΗΜΑ

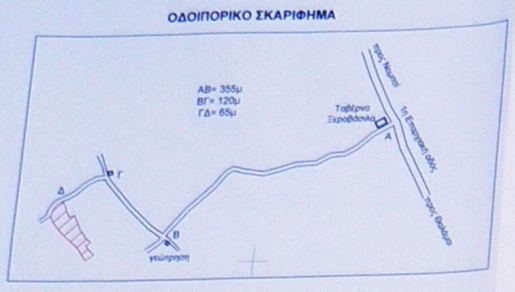

ΑΠΟΣΠΑΣΜΑ ΧΑΡΤΟΥ Γ.Υ.Σ.
(Φύλλο Ξηροκάμπιον)
ΚΛΙΜΑΚΑΣ 1/50000

ΑΠΟΣΠΑΣΜΑ ΠΙΝΑΚΙΔΑΣ:
Γ.Υ.Σ. (7371/1) ΚΛΙΜΑΚΑΣ 1/5000

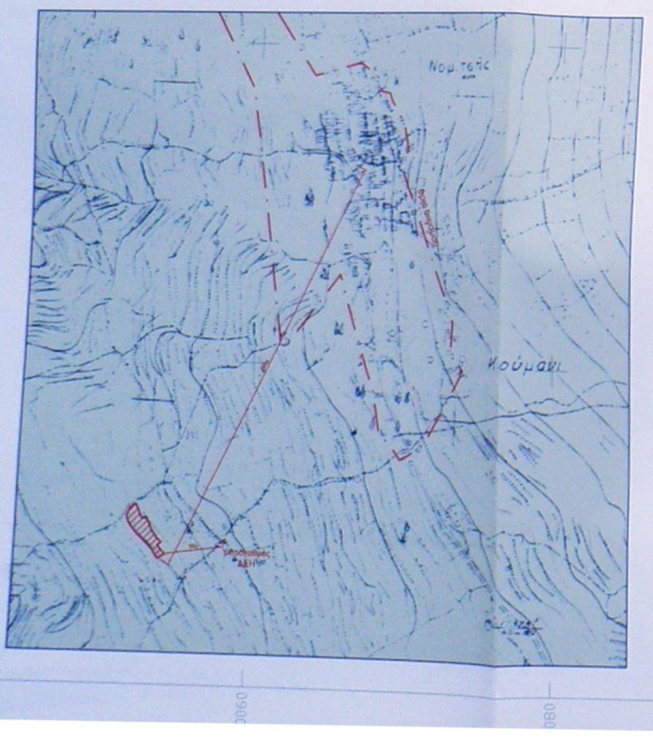

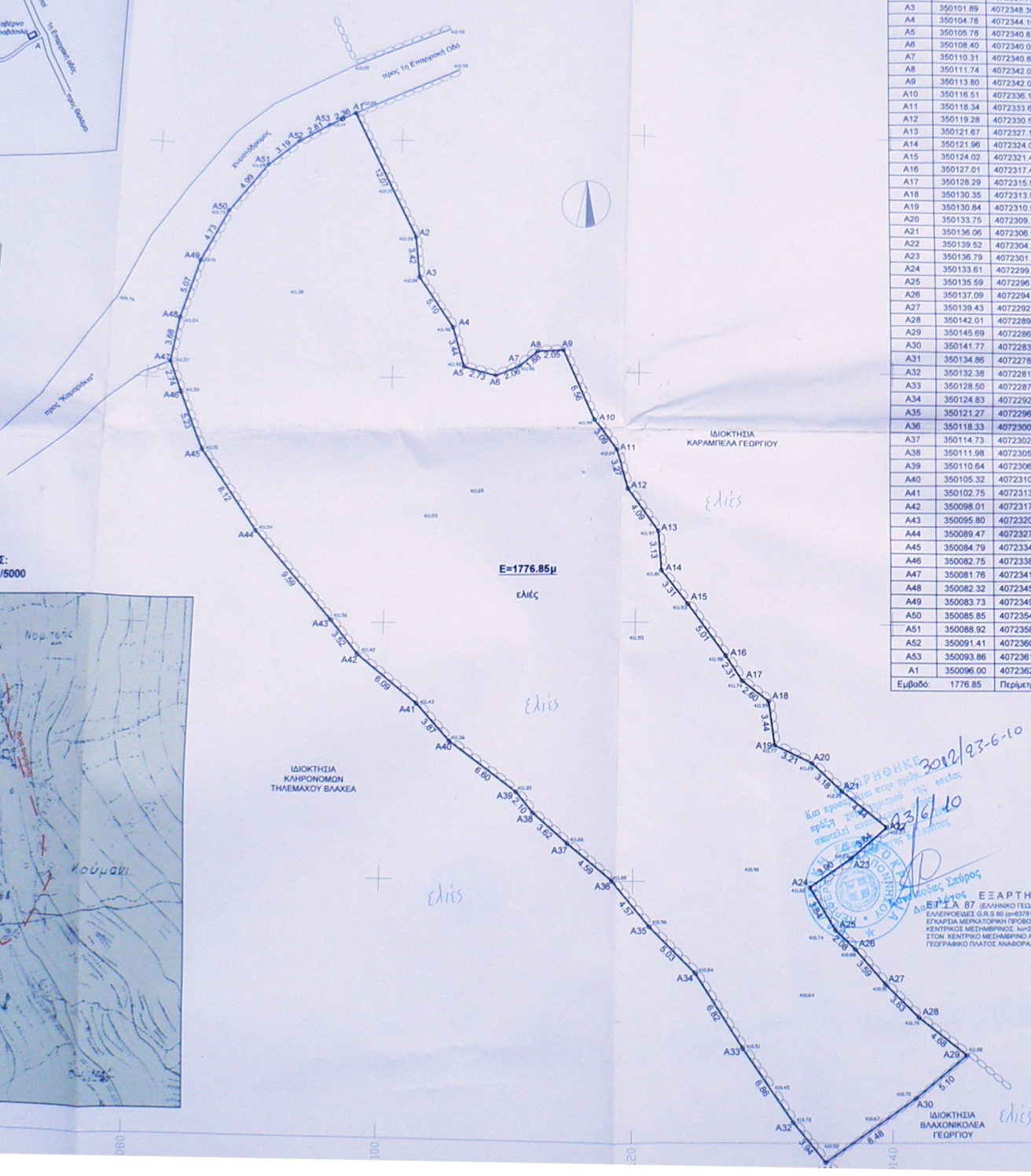

ΘΕΩΡΗΘΗΚΕ
Και προσαρ... στην αριθμ. 3012/23-6-10 ... της οποίας
πράξη χαρακτηρισμού ...
αποτελεί αναπόσπαστο ...
23/6/10
Δασολόγος
Κ... Σπύρος

ΕΞΑΡΤΗΣΗ
ΕΓΣΑ 87 (ΕΛΛΗΝΙΚΟ ΓΕΩΔΑΙΤΙΚΟ ΣΥΣΤΗΜΑ ΑΝΑΦΟΡΑΣ)
ΕΛΛΕΙΨΟΕΙΔΕΣ G.R.S 80 (α=6378137,F=1/2982572236)
ΕΓΚΑΡΣΙΑ ΜΕΡΚΑΤΟΡΙΚΗ ΠΡΟΒΟΛΗ
ΚΕΝΤΡΙΚΟΣ ΜΕΣΗΜΒΡΙΝΟΣ: λο=24 ,Κο=0.9996
ΣΤΟΝ ΚΕΝΤΡΙΚΟ ΜΕΣΗΜΒΡΙΝΟ ΑΝΑΦΟΡΑΣ. Χ=500000μ
ΓΕΩΓΡΑΦΙΚΟ ΠΛΑΤΟΣ ΑΝΑΦΟΡΑΣ . 0° 00'00''

ΠΙΝΑΚΑΣ ΣΥΝΤΕΤΑΓΜΕΝΩΝ ΚΟΡΥΦΩΝ ΓΕΩΤΕΜΑΧΙΟΥ σε ΕΓΣΑ 87"

Κορυφή	X	Y	Απόσταση
A1	350096.00	4072362.45	
A2	350101.48	4072351.70	A1A2 = 12.07
A3	350101.89	4072348.30	A2A3 = 3.42
A4	350104.78	4072344.10	A3A4 = 5.10
A5	350105.78	4072340.81	A4A5 = 3.44
A6	350108.40	4072340.05	A5A6 = 2.73
A7	350110.31	4072340.84	A6A7 = 2.06
A8	350111.74	4072342.05	A7A8 = 1.88
A9	350113.80	4072342.08	A8A9 = 2.05
A10	350116.51	4072336.12	A9A10 = 6.56
A11	350118.34	4072333.63	A10A11 = 3.09
A12	350119.28	4072330.50	A11A12 = 3.27
A13	350121.67	4072327.19	A12A13 = 4.09
A14	350121.96	4072324.07	A13A14 = 3.13
A15	350124.02	4072321.47	A14A15 = 3.31
A16	350127.01	4072317.45	A15A16 = 5.01
A17	350128.29	4072315.53	A16A17 = 2.31
A18	350130.35	4072313.95	A17A18 = 2.60
A19	350130.84	4072310.54	A18A19 = 3.44
A20	350133.75	4072309.17	A19A20 = 3.21
A21	350136.06	4072306.99	A20A21 = 3.18
A22	350139.52	4072304.22	A21A22 = 4.44
A23	350136.79	4072301.82	A22A23 = 3.64
A24	350133.61	4072299.57	A23A24 = 3.90
A25	350135.59	4072296.28	A24A25 = 3.84
A26	350137.09	4072294.84	A25A26 = 2.08
A27	350139.43	4072292.12	A26A27 = 3.59
A28	350142.01	4072289.58	A27A28 = 3.63
A29	350145.69	4072286.68	A28A29 = 4.68
A30	350141.77	4072283.41	A29A30 = 5.10
A31	350134.86	4072278.49	A30A31 = 8.48
A32	350132.38	4072281.55	A31A32 = 3.94
A33	350128.50	4072287.21	A32A33 = 6.86
A34	350124.83	4072292.96	A33A34 = 6.82
A35	350121.27	4072296.51	A34A35 = 5.03
A36	350118.33	4072300.00	A35A36 = 4.57
A37	350114.73	4072302.85	A36A37 = 4.59
A38	350111.98	4072305.21	A37A38 = 3.62
A39	350110.64	4072306.83	A38A39 = 2.10
A40	350105.32	4072310.74	A39A40 = 6.60
A41	350102.75	4072313.63	A40A41 = 3.87
A42	350098.01	4072317.46	A41A42 = 6.09
A43	350095.80	4072320.20	A42A43 = 3.52
A44	350089.47	4072327.39	A43A44 = 9.59
A45	350084.79	4072334.03	A44A45 = 8.12
A46	350082.75	4072338.84	A45A46 = 5.23
A47	350081.76	4072341.39	A46A47 = 2.74
A48	350082.32	4072345.03	A47A48 = 3.68
A49	350083.73	4072349.90	A48A49 = 5.07
A50	350085.85	4072354.13	A49A50 = 4.73
A51	350088.92	4072358.06	A50A51 = 4.99
A52	350091.41	4072360.06	A51A52 = 3.19
A53	350093.86	4072361.43	A52A53 = 2.81
A1	350096.00	4072362.45	A53A1 = 2.36
Εμβαδό:	1776.85	Περίμετρος:	229.42

1) Η αποτύπωση έγινε σε εξαρτημένο δίκτυο με ηλεκτρονικό όργανο και G.P.S. Διπλής Συχνότητας.
2) Τα όρια υλοποιήθηκαν στο έδαφος.
3) Το εμβαδόν και οι αποστάσεις των πλευρών υπολογίσθηκαν με Η/Υ από τις συντεταγμένες των κορυφών.
4) Εμβαδόν γεωτεμαχίου (Α1,Α2,...,Α53,Α1): **Ε=1776.85τμ**
5) Ο ορισμός της πλατείας Αγ.Γεωργίου ως κέντρο του στάσιμου οικισμού Νομιτσίου σύμφωνα με την Απόφαση 10/85.

ΟΡΟΙ ΔΟΜΗΣΗΣ
Π.Δ. ΤΗΣ 23-12-1982 (ΦΕΚ 588Δ΄)

Μέγιστη Δόμηση: 200.00τμ
Κάλυψη: 60%
Όροφοι: (2)
Ύψος: 7.5+1.5 για στέγη

ΔΗΛΩΣΗ ΙΔΙΟΚΤΗΤΗ ΥΠΟΔΕΙΞΗΣ ΟΡΙΩΝ
(Της παρ.7 του άρθρου 5 του Π.Δ. 8-7-93 ΦΕΚ 795Δ/13-7-93)

Ο υπογεγραμμένος Φραγγέας Ιωάννης του Παναγιώτη, ιδιοκτήτης του εμφαινομένου στο παρόν τοπογραφικό διάγραμμα γεωτεμαχίου ευθύνομαι για την ακρίβεια των δηλωμένων αυτού ορίων.

ΝΟΕΜΒΡΙΟΣ 2009
Ο ΔΗΛΩΝ ΙΔΙΟΚΤΗΤΗΣ

υπογραφή

ολογράφως

ΔΗΛΩΣΗ Ν. 651/77

Το με τα στοιχεία (Α1,Α2,...,Α53,Α1) γεωτεμάχιο με Ε=1776.85τμ, ευρίσκεται εντός ζώνης 800μ απο το κέντρο του στάσιμου προ '23 οικισμού Νομιτσίου Δ.Δ. Νομιτσίου του Δήμου Λεύκτρου και είναι κατά παρέκκλιση άρτιο και οικοδομήσιμο σύμφωνα με τις ισχύουσες πολεοδομικές διατάξεις.

Ο ΜΗΧΑΝΙΚΟΣ

ΚΑΤΣΑΡΕΑΣ ΣΠΥΡΙΔΩΝ
ΑΓΡΟΝΟΜΟΣ & ΤΟΠΟΓΡΑΦΟΣ ΜΗΧΑΝΙΚΟΣ
Ε.Μ.Π. Α.Μ. Τ.Ε.Ε. 84454
ΜΑΙΖΩΝΟΣ 97 Τ.Κ. 24100 ΚΑΛΑΜΑΤΑ
ΤΗΛ. 27210 25391, 6945678154
ΑΦΜ: 108328955 • ΔΟΥ ΚΑΛΑΜΑΤΑΣ

ΤΟΠΟΓΡΑΦΙΚΟ ΔΙΑΓΡΑΜΜΑ

ΕΡΓΟΔΟΤΗΣ:
ΦΡΑΓΓΕΑΣ ΙΩΑΝΝΗΣ του ΠΑΝΑΓΙΩΤΗ

ΘΕΣΗ ΙΔΙΟΚΤΗΣΙΑΣ :
"ΤΡΟΜΟΣΟΦΑ" εντός ζώνης 800μ του στάσιμου οικισμού
ΝΟΜΙΤΣΙΟΥ Δ.Δ. ΝΟΜΙΤΣΙΟΥ του ΔΗΜΟΥ ΛΕΥΚΤΡΟΥ

ΜΗΧΑΝΙΚΟΣ:
ΚΑΤΣΑΡΕΑΣ ΣΠΥΡΙΔΩΝ
ΤΟΠΟΓΡΑΦΟΣ ΜΗΧΑΝΙΚΟΣ Ε.Μ.Π

ΚΛΙΜΑΚΑ: 1/200 ΝΟΕΜΒΡΙΟΣ 2009

ΘΕΜΑ ΣΧΕΔΙΟΥ :
ΤΟΠΟΓΡΑΦΙΚΟ ΔΙΑΓΡΑΜΜΑ ΙΔΙΟΚΤΗΣΙΑΣ

ΑΡ. ΣΧΕΔ. :
Τ1

ΣΦΡΑΓΙΔΑ-ΥΠΟΓΡΑΦΗ ΜΗΧΑΝΙΚΟΥ :

ΚΑΤΣΑΡΕΑΣ ΣΠΥΡΙΔΩΝ
ΑΓΡΟΝΟΜΟΣ & ΤΟΠΟΓΡΑΦΟΣ ΜΗΧΑΝΙΚΟΣ
Ε.Μ.Π. Α.Μ. Τ.Ε.Ε. 84454
ΜΑΙΖΩΝΟΣ 97 Τ.Κ. 24100 ΚΑΛΑΜΑΤΑ
ΤΗΛ. 27210 25391, 6945678154
ΑΦΜ: 108328955 • ΔΟΥ ΚΑΛΑΜΑΤΑΣ