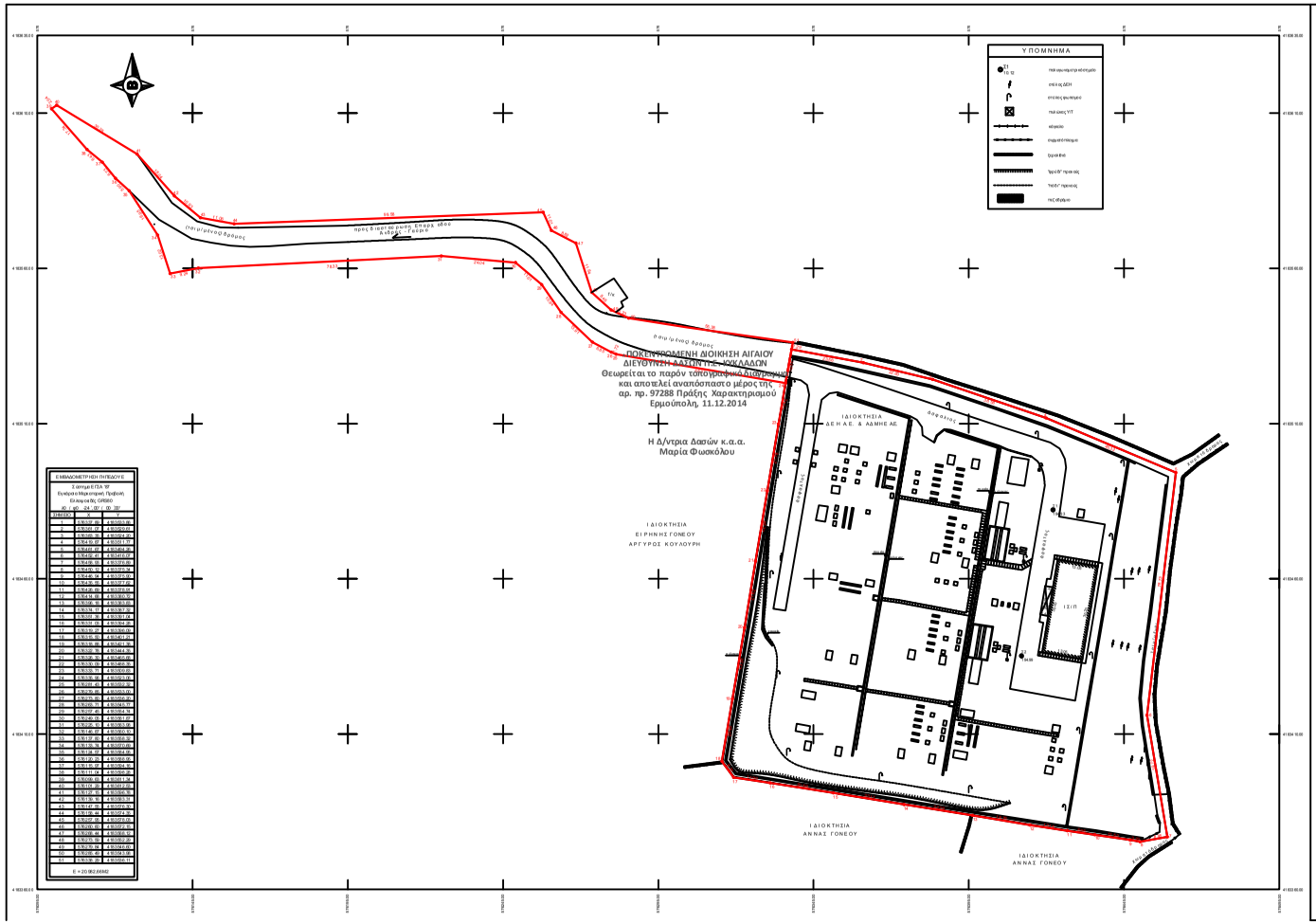

ΣΤΟΙΧΕΙΑ ΟΙΚΟΠΕΔΟΥ

Οικόπεδο (1-2-3-4-...-49-50-51-1), ιδιοκτησίας ΑΔΜΗΕ ΑΕ (45%) και ΔΕΗ Α.Ε. (55%), κτός σχεδίου θέση "ΠΕΤΡΟΚΟΣ", Δ.Ε. Πηγαιρού, Δήμου, Ανδρου, Περιφερειακή Ενότητα Κυκλάδων, Περιφέρεια Νότου Αιγαίου.

ΕΜΒΑΔΟΝ ΟΙΚΟΠΕΔΟΥ

Ε Υ.Σ(1-2-3-4-...-23-24-1) = 17.573,65 m²
Ε δρόμου (24-25-26-...-49-50-51-24) = Εμβ. τπέρκεων αποκλίσεων του αρχικου αυρατικου δρομου + Εμβ. του αρχικου αυρατικου δρομου = 3.409,01 m²
Εσυνολικον 17.573,65 + 3.409,01 = 20.982,66 m²

ΔΗΛΩΣΗ ΜΗΧΑΝΙΚΟΥ ΤΟΥ Ν.651/77

Δηλώνω υπεύθυνα και σύμφωνα με το άρθρο 5 του Ν. 651/77 ότι:
1. Το γήπεδο με σταφίδα (1-2-3-4-...-23-24-1) Δ εμβαδού Ε = 17.573,65 m²,
   ιδιοκτησίας Δ.Ε.Η. Α.Ε. & ΑΔΜΗΕ Α.Ε. με ποσοστό συνιδιοκτησίας 55% και 45% αντίστοιχα του βρίσκεται στη θέση "Πηγαιρός" της Τ.Κ. Πηγαιρού, της Δ.Ε. Ανδρου, ανα κτός σχεδίου πόλεως, ανάσχεδον οικισμού, ενός Σ.Ο.Ε. σύμφωνα με το Π.Δ. της 19.10/04.11.2011 (ΦΕΚ291ΑΑΠ) και δεν αμπίπτει σε περιοχή του Δικτύου Νάτυρα 2000.
2. Το γήπεδο είναι άρτιο και οικοδομήσιμο.
3. Από το γήπεδο δεν αρχιτα κανόδοσιμη ή ζώσης
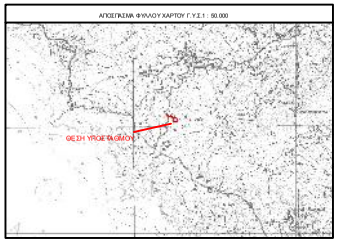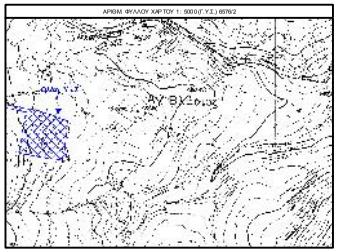
Ο Μηχανικός