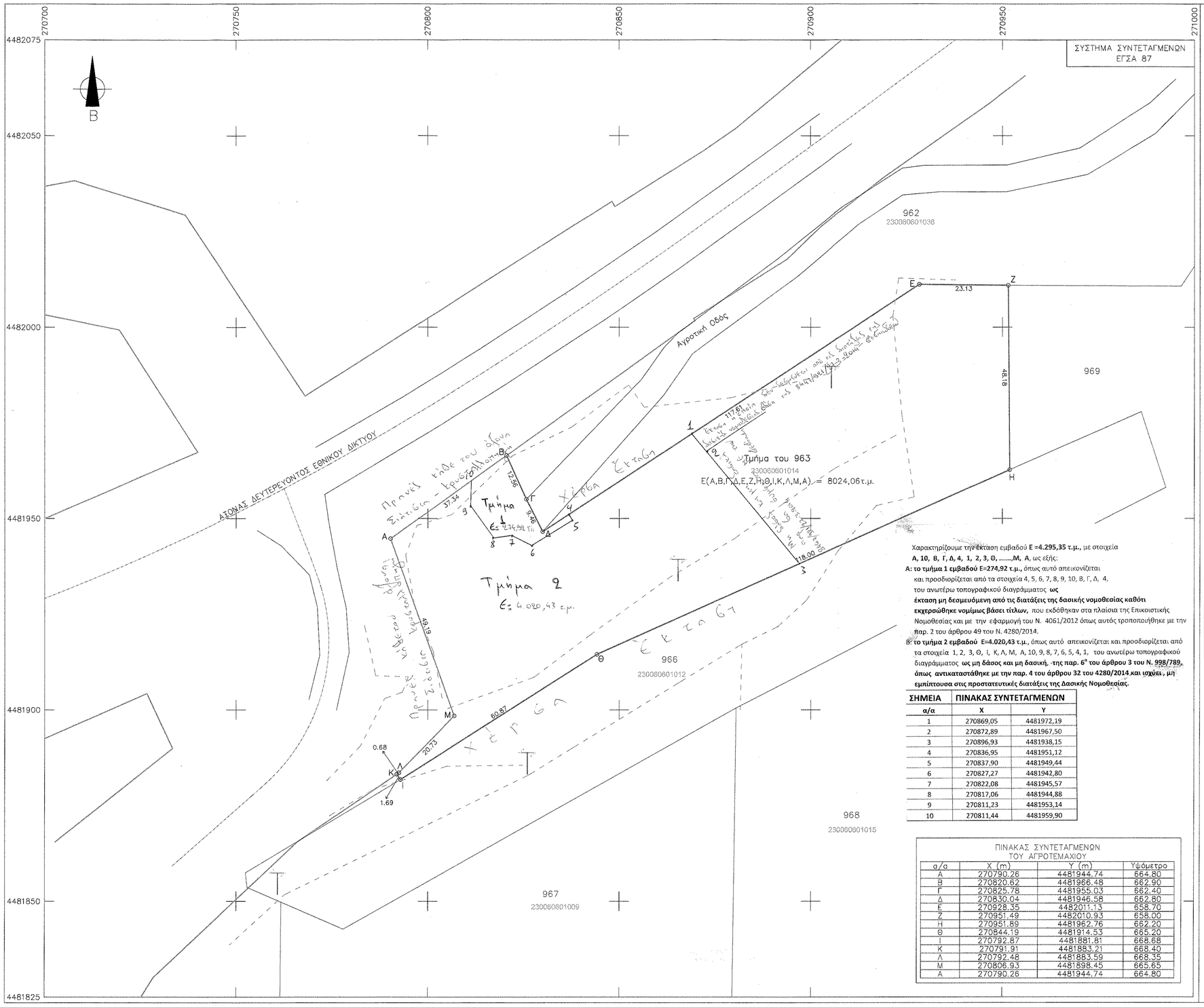

Χαρακτηρίζουμε την έκταση εμβαδού **Ε =4.295,35 τ.μ.**, με στοιχεία **Α, 10, 8, Γ, Δ, 4, 1, 2, 3, Θ, ...,Μ, Α**, ως εξής:

Α: το τμήμα 1 εμβαδού Ε=274,92 τ.μ., όπως αυτό απεικονίζεται και προσδιορίζεται από τα στοιχεία 4, 5, 6, 7, 8, 9, 10, 8, Γ, Δ, 4, του ανωτέρω τοπογραφικού διαγράμματος **ως έκταση μη δεσμευόμενη από τις διατάξεις της δασικής νομοθεσίας καθότι εκχερσώθηκε νομίμως βάσει τίτλων**, που εκδόθηκαν στα πλαίσια της Επικοινωνίας Νομοθεσίας και με την εφαρμογή του Ν. 4061/2012 όπως αυτός τροποποιήθηκε με την παρ. 2 του άρθρου 49 του Ν. 4280/2014.

Β: το τμήμα 2 εμβαδού Ε=4.020,43 τ.μ., όπως αυτό απεικονίζεται και προσδιορίζεται από τα στοιχεία 1, 2, 3, Θ, Ι, Κ, Λ, Μ, Α, 10, 9, 8, 7, 6, 5, 4, 1, του ανωτέρω τοπογραφικού διαγράμματος **ως μη δάσος και μη δασική, της παρ. 6^α του άρθρου 3 του Ν. 998/789, όπως αντικαταστάθηκε με την παρ. 4 του άρθρου 32 του 4280/2014 και ισχύει, μη εμπίπτουσα στις προστατευτικές διατάξεις της Δασικής Νομοθεσίας.**

ΣΗΜΕΙΑ	ΠΙΝΑΚΑΣ ΣΥΝΤΕΤΑΓΜΕΝΩΝ	
α/α	Χ	Υ
1	270869,05	4481972,19
2	270872,89	4481967,50
3	270896,93	4481938,15
4	270836,95	4481951,12
5	270837,90	4481949,44
6	270827,27	4481942,80
7	270822,08	4481945,57
8	270817,06	4481944,88
9	270811,23	4481953,14
10	270811,44	4481959,90

ΠΙΝΑΚΑΣ ΣΥΝΤΕΤΑΓΜΕΝΩΝ ΤΟΥ ΑΓΡΟΤΕΜΑΧΙΟΥ

α/α	Χ (m)	Υ (m)	Υψόμετρο
Α	270790,26	4481944,74	664,80
Β	270820,62	4481956,48	662,90
Γ	270825,78	4481955,03	662,40
Δ	270830,04	4481946,58	662,80
Ε	270928,35	4482011,13	658,70
Ζ	270951,49	4482010,93	658,00
Η	270951,89	4481962,76	662,20
Θ	270844,19	4481914,53	665,20
Ι	270792,87	4481881,81	668,68
Κ	270791,91	4481883,21	668,40
Λ	270792,48	4481883,59	668,35
Μ	270806,93	4481898,45	665,65
Α	270790,26	4481944,74	664,80

ΑΠΟΣΠΑΣΜΑ Φ.Χ. ΑΡΓΟΥΣ ΟΡΕΣΤΙΚΟΥ (Γ.Υ.Σ.)
L=40 15 M=-2 15
ΚΛΙΜΑΚΑ 1 : 5000

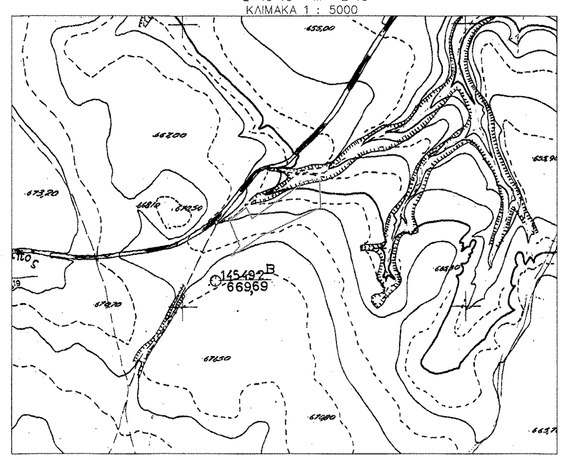

ΑΠΟΣΠΑΣΜΑ ΑΕΡΟΦΩΤΟΓΡΑΦΙΑΣ
ΚΛΙΜΑΚΑ 1:5000

ΑΠΟΣΠΑΣΜΑ Φ.Χ. ΑΡΓΟΥΣ ΟΡΕΣΤΙΚΟΥ (Γ.Υ.Σ.)
L=40 15 M=-2 15
ΚΛΙΜΑΚΑ 1 : 50000

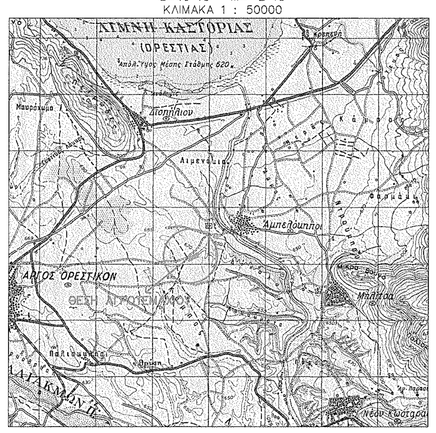

ΑΠΟΣΠΑΣΜΑ ΔΙΑΝΟΜΗΣ ΑΜΠΕΛΟΚΗΠΩΝ
ΚΛΙΜΑΚΑ 1:5000

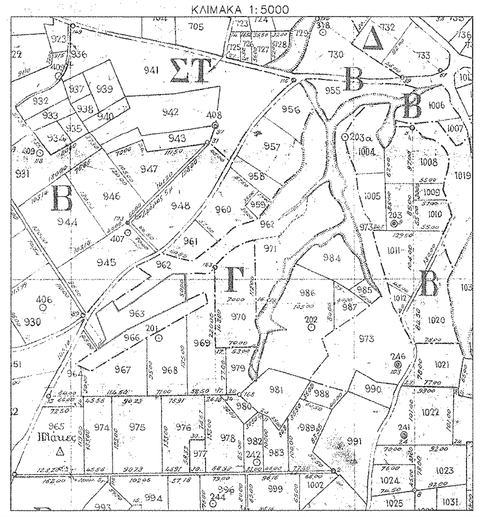

ΥΠΟΜΝΗΜΑ

- Αξονας οδού
- Διανομή αγρ/τος Αμπελοκήπων
- Οριο απαλλοτρίωσης
- Υφιστάμενη κατάσταση

ΕΡΓΟΔΟΤΗΣ
"ΚΑΡΑΤΖΑΣ ΑΕΒΕ"

ΕΡΓΟ
ΠΡΑΞΗ ΧΑΡΑΚΤΗΡΙΣΜΟΥ

ΘΕΣΗ
ΑΓΡΟΚΤΗΜΑ ΑΜΠΕΛΟΚΗΠΩΝ – ΔΗΜΟΣ ΚΑΣΤΟΡΙΑΣ
ΔΕΥΤΕΡΕΥΟΝ ΕΘΝΙΚΟ ΔΙΚΤΥΟ

ΜΕΛΕΤΗΤΕΣ
ΤΣΑΝΟΥΣΑΣ–ΚΑΡΑΓΙΑΝΝΗΣ & ΣΙΑ Ο.Ε.
ΜΕΛΕΤΕΣ ΙΔΙΩΤΙΚΩΝ ΕΡΓΩΝ

ΘΕΜΑ	ΑΡ. ΣΧΕΔΙΟΥ
ΤΟΠΟΓΡΑΦΙΚΟ ΔΙΑΓΡΑΜΜΑ	Τ1

ΚΛΙΜΑΚΑ 1: 500

ΧΡΟΝΟΣ ΜΕΛΕΤΗΣ ΑΥΓΟΥΣΤΟΣ 2014

ΤΟΠΟΓΡΑΦ
Τ.Ζ. ΤΣΑΝΟΥΣΑΣ & ΣΙΑ Ο.Ε.
ΧΡΙΣΤΟΠΟΥΛΟΥ Σ. ΑΡΓΥΡΟ Α.Μ. 52100
ΤΜΗΜΑ 2462
Α.Φ.Μ. 800380182 - ΔΟΥ: ΚΑΣΤΟΡΙΑΣ
ΚΑΡΑΓΙΑΝΝΗΣ ΓΕΩΡΓΙΟΣ
ΠΟΛ. ΤΜΗΜ. Α.Π.Θ.

ΣΦΡΑΓΙΔΑ

ΕΛΕΓΧΘΗΚΕ ΚΑΙ ΔΙΟΡΘΩΘΗΚΕ
Καστοριά 05/12/2014
Αυτ...Μ. που ενήργησε τηλεαυτοψία
ΧΡΙΣΤΟΠΟΥΛΟΥ Σ. ΑΡΓΥΡΟ
ΔΑΣΟΛΟΓΟΣ
Το παρόν συνοδεύει την
.....απόφασή μας
Καστοριά 05-12-2014
Ο Προϊστ. Δ/νσης Δασών
Δασολόγος