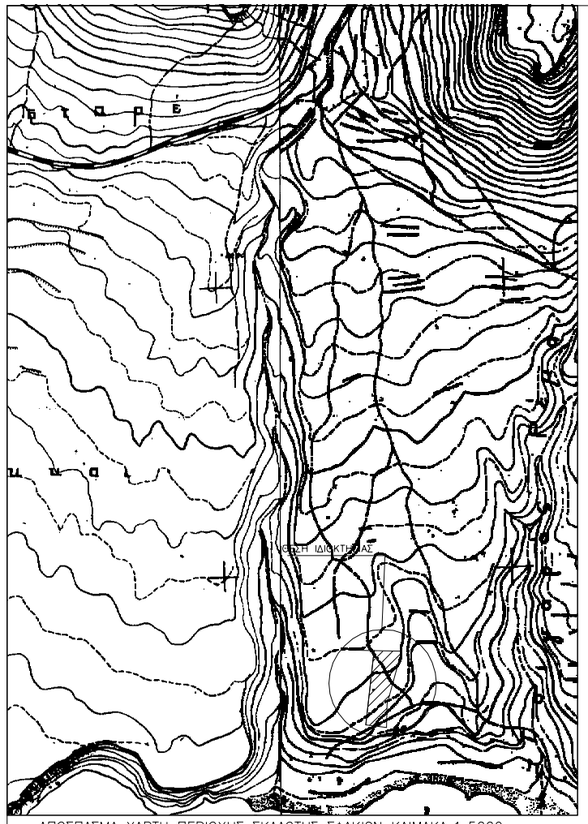

ΑΠΟΣΠΑΣΜΑ ΧΑΡΤΗ ΠΕΡΙΟΧΗΣ ΣΚΑΛΩΤΗΣ ΣΦΑΚΙΩΝ ΚΛΙΜΑΚΑ 1:5000

ΑΠΟΣΠΑΣΜΑ ΧΑΡΤΗ ΑΝΑΔΑΣΜΟΥ ΣΚΑΛΩΤΗΣ ΣΦΑΚΙΩΝ

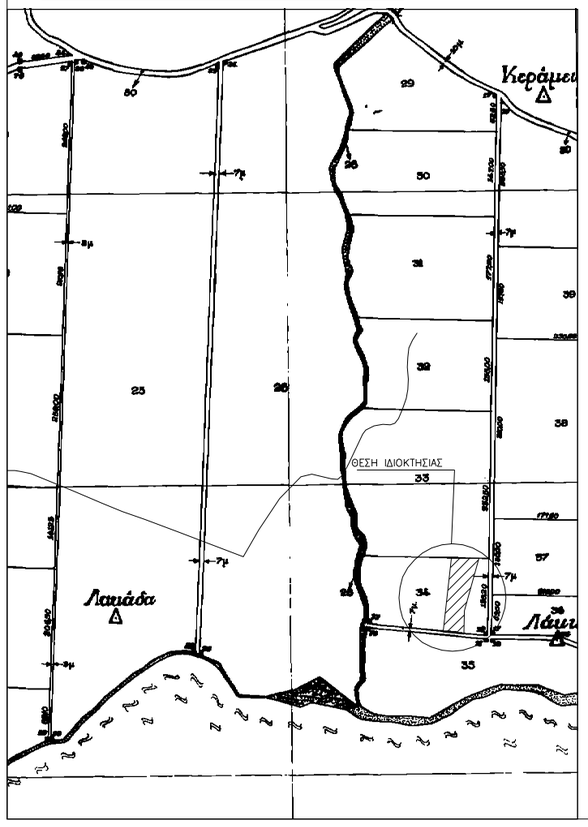

ΕΜΒΑΔΟΜΕΤΡΗΣΗ ΓΗΠΕΔΟΤ			
Με τη βο?θεια των ορ?ογωνιω?ν συντεταγμ?νων των κορυφ?ν του			
ΣΗΜΕΙΟ	Χ	Υ	ΜΗΚΟΣ
Α	524227.31	3892879.59	129.67
Β	524241.64	3893008.46	47.41
Γ	524289.04	3893007.53	94.82
Δ	524263.97	3892916.09	33.30
Ε	524265.18	3892875.93	36.06
Α	524227.31	3892879.59	
Ε=1/2 Σ(Χι + Χι+1)(Υι − Υι+1)			
Ε = 5001.45 μ2			

ΔΗΛΩΣΗ ΜΗΧΑΝΙΚΟΥ (ν.651/77)

Ο παρακ?τω υπογρ?φων Αναγνωστ?πουλος Νικ?λαος
Διπλωματο?χος Πολιτικ?? Μηχανικ??, δηλ?νω ?τι
Το Αγροτεμ?χιο που φα?νεται στο παρ?ν Τοπογραφικ?
Δι?γραμμα, με στοιχ?α (Α-Β-Γ-Δ-Α) και εμβαδ?
Ε=5001.45 μ? βρ?σκεται εντ? οικισμο? "ΣΚΑΛΩΤΗ" στη ??ση ΛΑΚΚΟΙ
τμ?μα του τεμαχ?ου 5?π. αριθμ 34 του αναδασμο? "ΣΚΑΛΩΤΗΣ"
εντ?? του δικ?του προστατευ?μενων περιοχων NATURA 2000
Το παρ?ν αγροτεμ?χιο προ?ρχεται απο κατ?τμηση μετ?χουσ ?κτασης?.
ε?ναι κατα παρ?κκληση ?ρτιο και αιτο?μαι?σιμο
σ?μφωνα με τι? ισχ?ουσε? πολεοδομικ?? διατ?ξει? εφ?σον προυφ?σταται τη? 30-03-2011,
δεν υφ?κει εισφορ? σε γ?. και χρ?μα σ?μφωνα με τον Ν.1337/83, απ?χει 100 μ απ? τη ??λασσα.
και δ?ν επιβ?λλεται απο παρ?ξη χαρακτηριστικ?ν ?κτασης? γ??
απο την Δι?ρ?υνση Δασ?ν κατα την ημερομην?α σ?νταξη?
του παρ?ντο? τοπ/κου διαγρ?μματο?.
Απο το αγροτεμ?χιο δεν δι?ρχεται δουλεια δι?βασης? πυλ?νων υψηλ??
τ?σης? της Δ.Ε.Η.
Οι μετρησει? ?γιναν με δορυφορικ? γαιωδετικο στα?μο Topcon Hiper Pro
Οι οδεύσει? ε?ναι ανοιχτ?? εξαρτημ?νε? απο το κρατικο τριγων/κ? δ?κτυο
Τα ?ρια του αγροτεμαχ?ου κατ?? και οι ?μορει ιδιοκτ?τε?
υπεδε?χθησαν απο τον ιδιοκτ?τη.

ΟΡΟΙ ΔΟΜΗΣΗΣ ΠΔ/24-5-85 ΦΕΚ-270/Δ/31-5-85
Ν.3937/11 ΦΕΚ 60/31-03-2011

Κατ? παρεκκληση Αρτι?τητα : 4000.00τμ
ΚΑΛΤΨΗ & Σ.Δ: Στα 4000τμ max δ?μηση 200τμ
Απο 4000 ?ω? 8000 max δ?μηση=200+(εμβ. οικοπεδου-4000)*0.02
Απο 8000 και ?νω max δομηση=280+(εμβ. οικοπεδου-8000)*0.01
max ?ψο? 7.50μ. απ? φυσικ? ? διαμορφωμ?νο ?δαφο?.
Προσαυ?ηση ?ψους κτιρ?ου 1.20. λ?γω στ?γης.
πλ?γιε? αποστ?σει? : 15.00μ. απ? τα ?ρια του οικοπ?δου

Ο ΜΗΧΑΝΙΚΟΣ

ΔΗΛΩΣΗ ΙΔΙΟΚΤΗΤΗ

Τα αναγραφ?μενα στοιχ?α για το εν λ?γω αγροτεμαχιο
που ε?ναι ιδιοκτησ?α μου,
ε?ναι απ?λυτα ακριβ?. Τα δε ?ρια του αγροτεμαχιου
τ???ηκαν παρουσ?α μου και με υπ?δειξ? μου
Ο Δηλ?ν

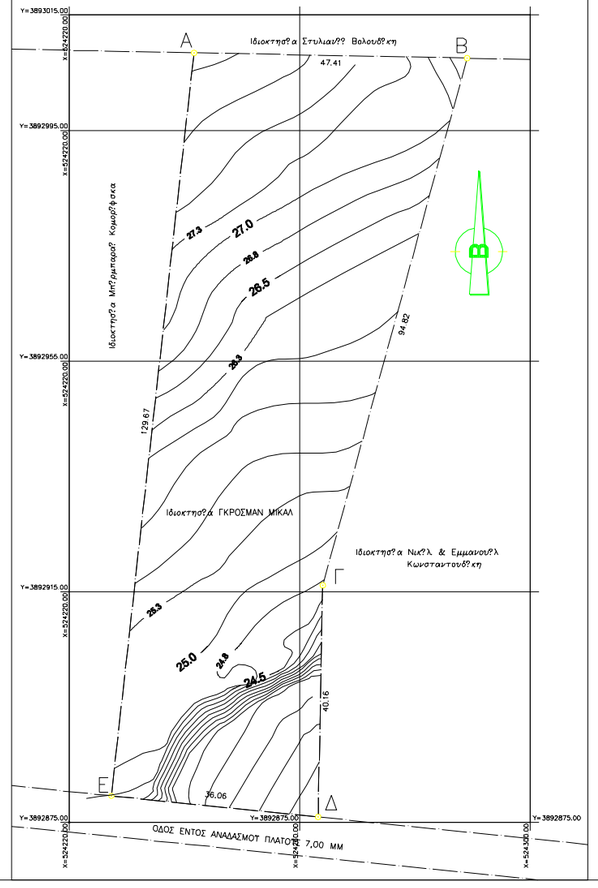

ΤΕΧΝΙΚΟ ΓΡΑΦΕΙΟ
ΝΙΚΟΣ ΑΝΑΓΝΩΣΤΟΠΟΥΛΟΣ

ΚΑΡΑΙΣΚΑΚΗ 53, ΧΑΝΙΑ

ΝΑ	ΤΟΠΟΓΡΑΦΙΚΟ ΔΙΑΓΡΑΜΜΑ ΑΠΟΣΠΑΣΜΑ ΧΑΡΤΗ
ΙΔΙΟΚΤΗΤΕΣ:	ΓΚΡΟΣΜΑΝ ΜΙΚΑΛ
ΘΕΣΗ:	"ΛΑΚΚΟΙ" ΕΚΤΟΣ ΟΙΚΙΣΜΟΥ ΣΚΑΛΩΤΗ ΔΔ ΣΚΑΛΩΤΗΣ ΔΗΜΟΥ ΣΦΑΚΙΩΝ ΠΕ ΧΑΝΙΩΝ
ΜΕΛΕΤΗΤΗΣ :	ΑΝΑΓΝΩΣΤΟΠΟΥΛΟΣ ΝΙΚΟΣ – ΠΟΛΙΤΙΚΟΣ ΜΗΧΑΝΙΚΟΣ
ΤΟΠΟΓΡΑΦΙΚΟ ΔΙΑΓΡΑΜΜΑ	Τ 3
ΚΛΙΜΑΚΑ: 1:500 ΜΑΙΟΣ 2013	