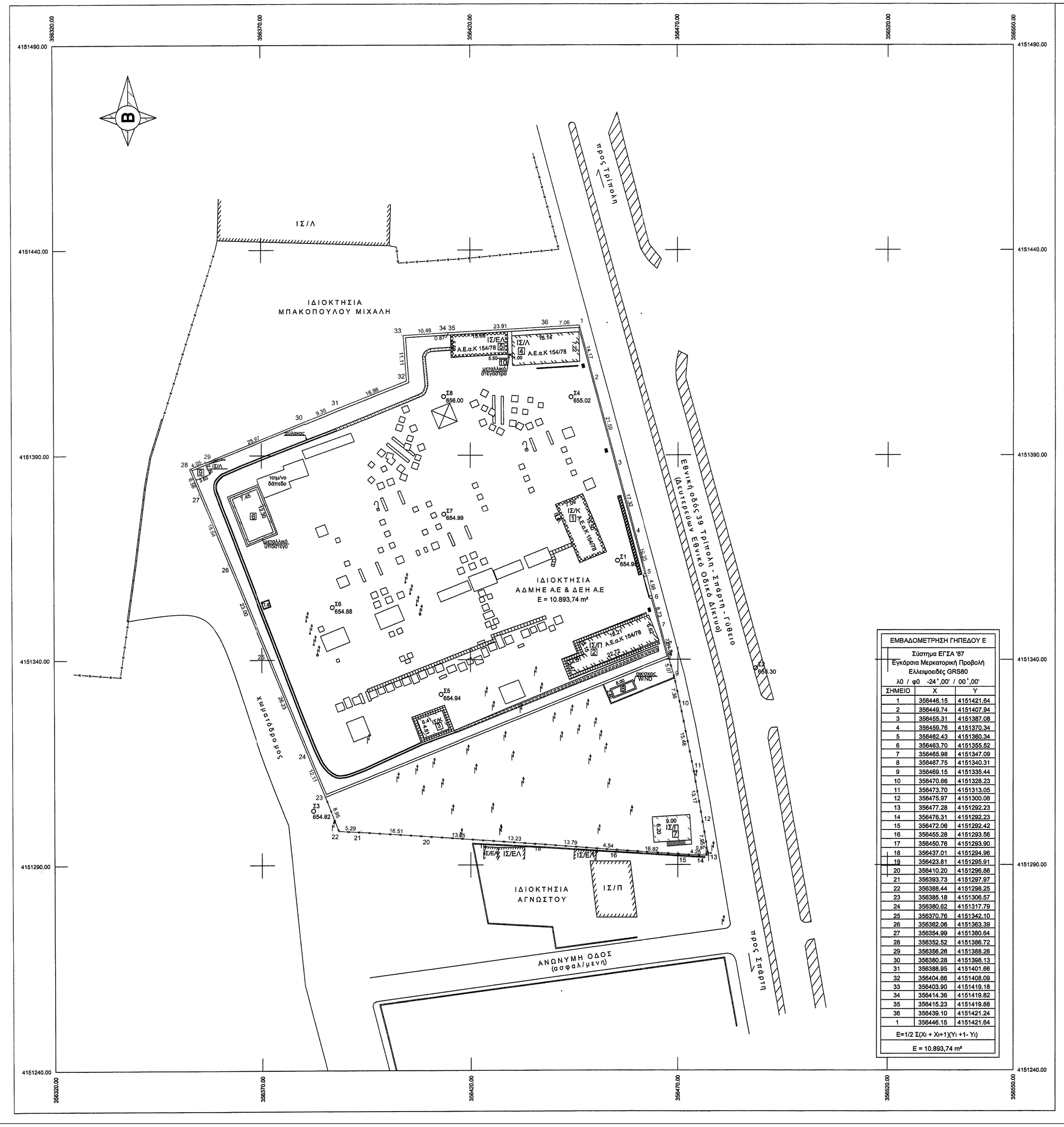

ΕΜΒΑΔΟΜΕΤΡΗΣΗ ΓΗΠΕΔΟΥ Ε		
Σύστημα ΕΓΣΑ '87 Εγκάρσια Μερκατορική Προβολή Ελλειψοειδές GRS80 λ0 / φ0 -24°,00' / 00°,00'		
ΣΗΜΕΙΟ	X	Y
1	356446.15	4151421.64
2	356449.74	4151407.94
3	356455.31	4151387.08
4	356459.76	4151370.34
5	356462.43	4151360.34
6	356463.70	4151355.52
7	356465.98	4151347.09
8	356467.75	4151340.31
9	356469.15	4151335.44
10	356470.66	4151328.23
11	356473.70	4151313.05
12	356475.97	4151300.08
13	356477.28	4151292.23
14	356476.31	4151292.23
15	356472.06	4151292.42
16	356455.28	4151293.56
17	356450.76	4151293.90
18	356437.01	4151294.96
19	356423.81	4151295.91
20	356410.20	4151296.88
21	356393.73	4151297.97
22	356388.44	4151298.25
23	356385.18	4151306.57
24	356380.62	4151317.79
25	356370.76	4151342.10
26	356362.06	4151363.39
27	356354.99	4151380.64
28	356352.52	4151388.72
29	356356.26	4151388.26
30	356380.28	4151388.13
31	356388.95	4151401.66
32	356404.66	4151408.09
33	356403.90	4151419.18
34	356414.36	4151419.82
35	356415.23	4151419.88
36	356439.10	4151421.24
1	356446.15	4151421.64
E=1/2 Σ(Xi + Xi+1)(Yi +1- Yi)		
E = 10.893,74 m²		

ΥΠΟΜΝΗΜΑ

Σ1 10.12	πολυγωνομετρικό σημείο		"φρύδι" πρανούς
	στύλος ΔΕΗ		"πόδι" πρανούς
	στύλος ΟΤΕ		συρματόπλεγμα
	στύλος φωτισμού		τοιχείο με συρματόπλεγμα
	πυλώνας Υ/Τ		κάγκελο
			τοιχείο με κάγκελο
			πεζοδρόμιο

ΟΔΟΙΠΟΡΙΚΟ ΣΚΑΡΙΦΗΜΑ

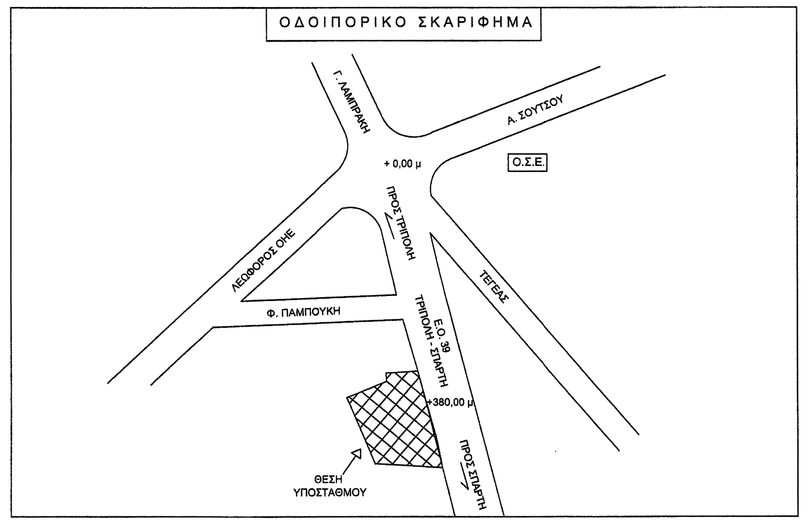

ΑΠΟΣΠΑΣΜΑ ΦΥΛΛΟΥ ΧΑΡΤΟΥ 1 : 50.000

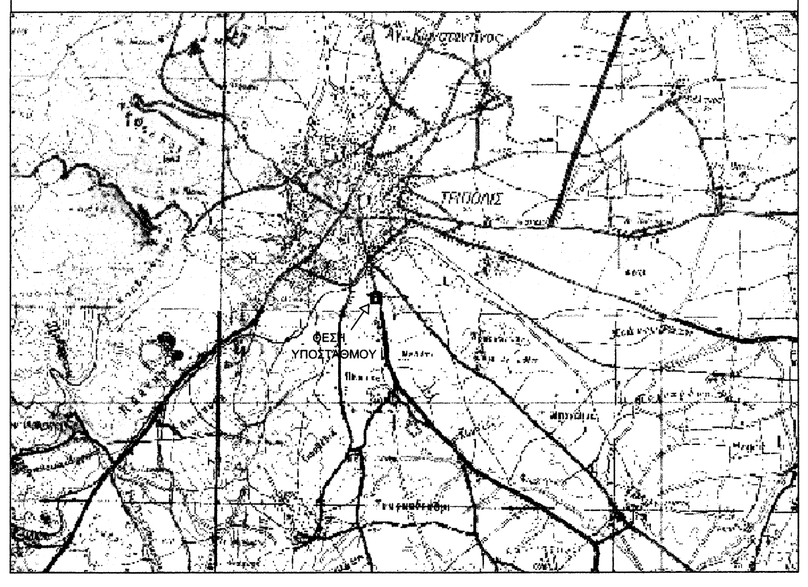

ΑΡΙΘΜ. ΦΥΛΛΟΥ ΧΑΡΤΟΥ 1 : 5000 (Γ.Υ.Σ.) 6391/8

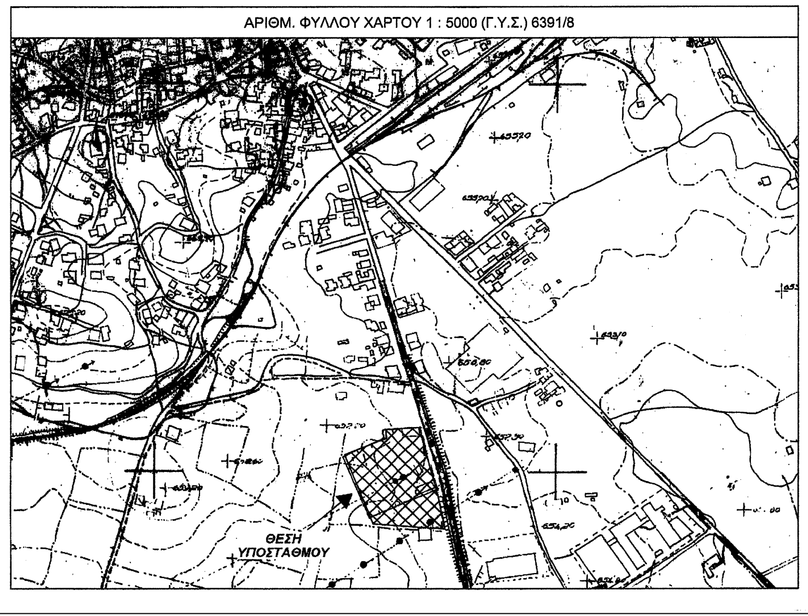

ΣΤΟΙΧΕΙΑ ΟΙΚΟΠΕΔΟΥ
Οικόπεδο (1-2-3-...-35-36-1), ιδιοκτησίας ΑΔΜΗΕ Α.Ε (57,67%) & ΔΕΗ Α.Ε (42,33%), εκτός σχεδίου - εντός ζώνης.
2ο km Ε.Ο Τρίπολης - Σπάρτης, Τ.Κ Τρίπολης, Δ.Ε Τρίπολης, Δήμος Τρίπολης, Περιφερειακής Ενότητας Αρκαδίας.

ΕΜΒΑΔΟΝ ΟΙΚΟΠΕΔΟΥ:
Ε(1-2-3-...-35-36-1) = 10.893,74 m²

ΣΗΜΕΙΩΣΕΙΣ ΜΗΧΑΝΙΚΟΥ:
- Τα όρια υποδείχθηκαν με ευθύνη από το νόμιμο εκπρόσωπο του ιδιοκτήτη.

ΔΗΛΩΣΕΙΣ ΜΗΧΑΝΙΚΟΥ:
Ο κάτωθι υπογράφων, για το ως άνω περιγραφόμενο οικόπεδο δηλώνω υπεύθυνα ότι:
- δεν περνά ρέμα εντός του ενώ διέρχονται καλώδια υψηλής τάσης άνωθεν αυτού.
- είναι εκτός σχεδίου πόλεως αλλά εντός ζώνης πόλεως Τρίπολης, έχει πλευρικές διαστάσεις ως αναγράφονται και είναι άρτιο & οικοδομήσιμο κατά κανόνα (Ν.651/77).
- δεν οφείλει εισφορά σε γη και χρήμα (Ν.1337/83).

Ο Μηχανικός

ΙΩΑΝΝΗΣ Γ. ΜΠΑΛΙΩΤΑΣ
Α. ΑΓΟΝΙΜΟΣ ΤΟΠΟΓΡΑΦΟΣ ΜΗΧΑΝΙΚΟΣ
ΑΡ. ΜΕΤΣΟΒΙΟΥ ΠΟΛΥΤΕΧΝΕΙΟΥ
ΑΔΟ ΤΕΕ ΑΡΙΘΜΟΣ ΜΗΤΡΩΟΥ 21312
ΟΔΟΣ 61 ΠΡΟΥΣΗΣ ΜΑΡΟΥΣΙ ΤΗΛ. 6106288

ΘΕΩΡΗΘΗΚΕ
Σύμφωνα με την υπ' αριθ.πρωτ.30/11.2.2/2...7-2014 πράξη χαρακτηρισμού της οποίας αποτελεί ανακύκλωσε το μέρος

Ο διαχ/τής Τριπόλης
ΙΩΑΝΝΑΣΟΣ Γ ΑΡΣΕΝΤΑΚΗΣ
ΔΑΣΟΛΟΓΟΣ

Ο ενεργήσας αυτοψία
ΙΩΑΝΝΑΣΟΣ Γ ΑΡΣΕΝΤΑΚΗΣ
ΔΑΣΟΛΟΓΟΣ

Α/Α	ΠΕΡΙΓΡΑΦΗ	ΣΧΕΔ.	ΜΕΛΕΤ.	ΕΛΕΓΧ.	ΕΓΚΡΙΘ.	ΗΜΕΡ.
	ΑΝΑΘΕΩΡΗΣΕΙΣ					

ΑΠΟΘΗΚΕΣ Π.Τ.Π. & Υ / Σ 150/20 KV ΤΡΙΠΟΛΗΣ
ΤΟΠΟΓΡΑΦΙΚΟ ΔΙΑΓΡΑΜΜΑ

ΣΧΕΔΙΑΣΘΗΚΕ	ΜΕΛΕΤΗΘΗΚΕ	ΕΛΕΓΧΘΗΚΕ	ΕΓΚΡΙΘΗΚΕ	ΗΜΕΡΟΜΗΝΙΑ
				04/04/14

Α.Δ.Μ.Η.Ε. Α.Ε.

ΔΙΕΥΘΥΝΣΗ ΝΕΩΝ ΕΡΓΩΝ ΜΕΤΑΦΟΡΑΣ
ΤΟΜΕΑΣ ΕΡΓΩΝ ΠΟΛ. ΜΗΧ. Υ/Σ ΚΥΤ

ΚΛΙΜΑΚΑ 1:500

47027