ΠΑΡΑΤΗΡΗΣΕΙΣ

1. Το διάγραμμα είναι ενταγμένο στο κρατικό σύστημα συντεταγμένων Ε.Γ.Σ.Α. '87.
2. Οι διαστάσεις και τα εμβαδά υπολογίσθηκαν αναλυτικά από τις συν/νές των κορυφών.
3. Η εξάρτηση από Ε.Γ.Σ.Α. '87 πραγματοποιήθηκε με σύστημα G.P.S. και κάνοντας χρήση του Ελληνικού Συστήματος Εντοπισμού - HE.PO.S.
4. Ο υπολογισμός του εμβαδού και των διαστάσεων των πλευρών του με αρ. 563 κληροτεμαχίου, μέσω των συντεταγμένων των κορυφών στο κρατικό σύστημα συντεταγμένων Ε.Γ.Σ.Α. '87 (K=0,999704), έχει διαφορά με το εμβαδό που αναφέρεται στον Κτηματολογικό Πίνακα της Ο.Δ. του 1932 & 1952 και τις διαστάσεις που αναφέρονται στο απόσπασμα του διαγράμματος της Ο.Δ. του 1932 & 1952 του Αγροκτήματος της Δ.Ε. Ωραιοκάστρου (προβολικό σύστημα HATT, K=1.00) λόγω του διαφορετικού προβολικού συστήματος και του συντελεστή παραμόρφωσης της κλίμακας.

Απόσπασμα χάρτη Αγρ/ματος Δ.Ε. Ωραιοκάστρου - Ο.Δ. 1932 & 1952

(Φύλλο 3 - Κλιμάκα 1:5000)

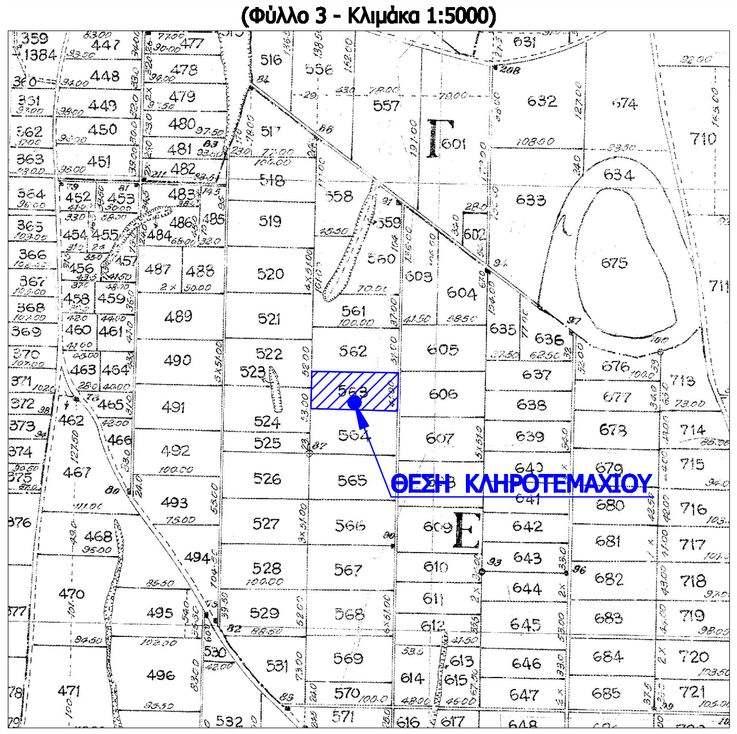
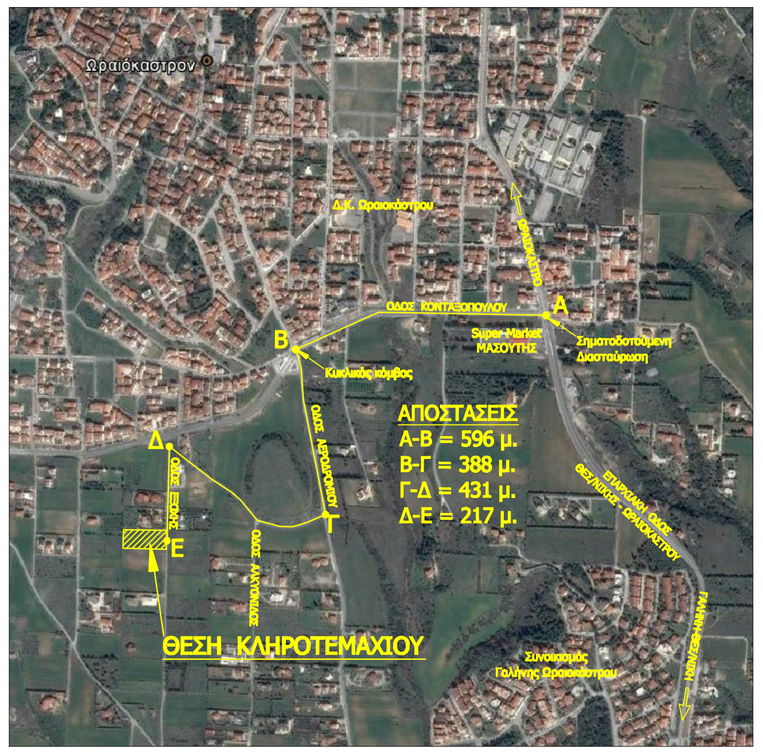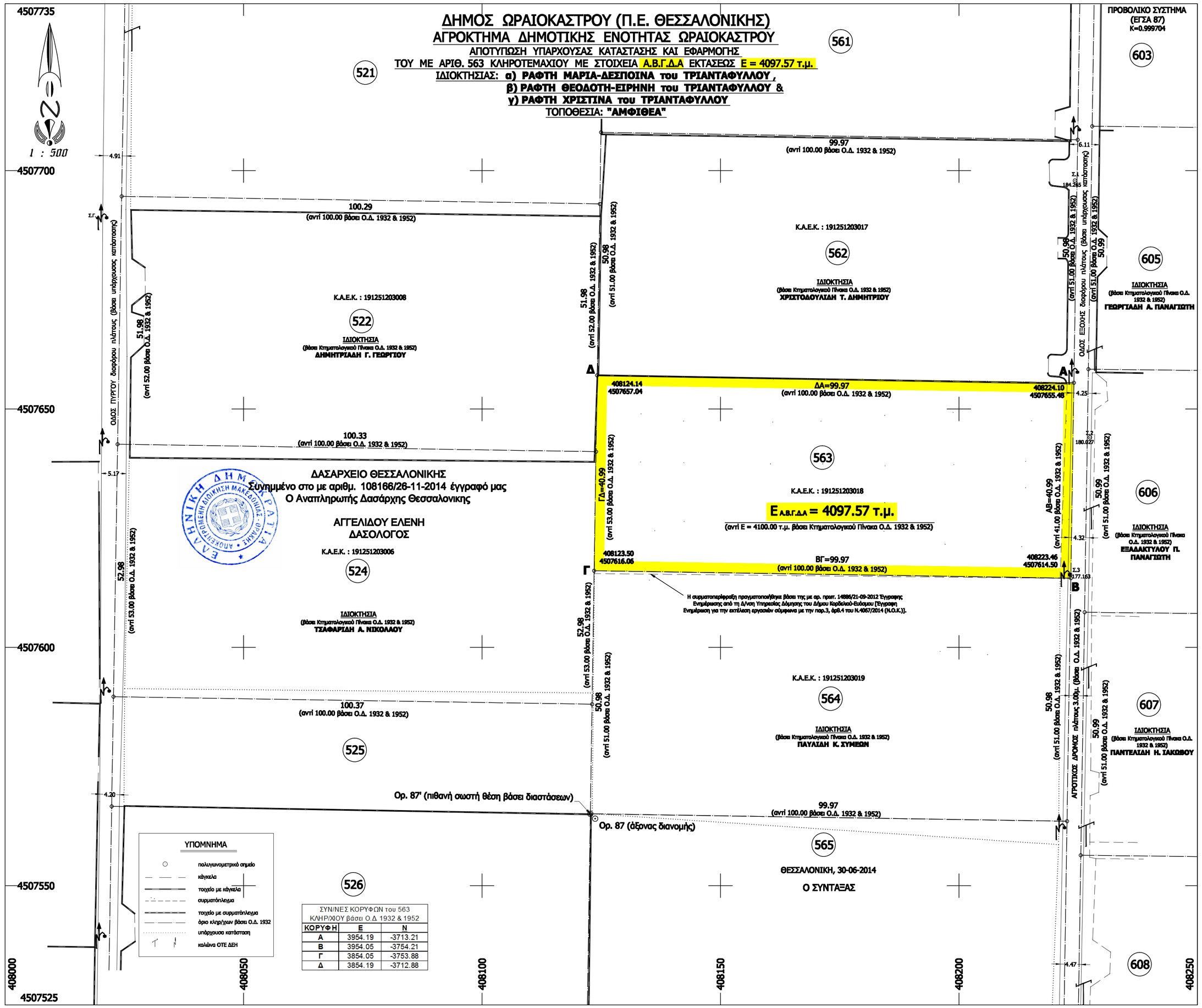
Οδοιπορικό Σκαρίφημα