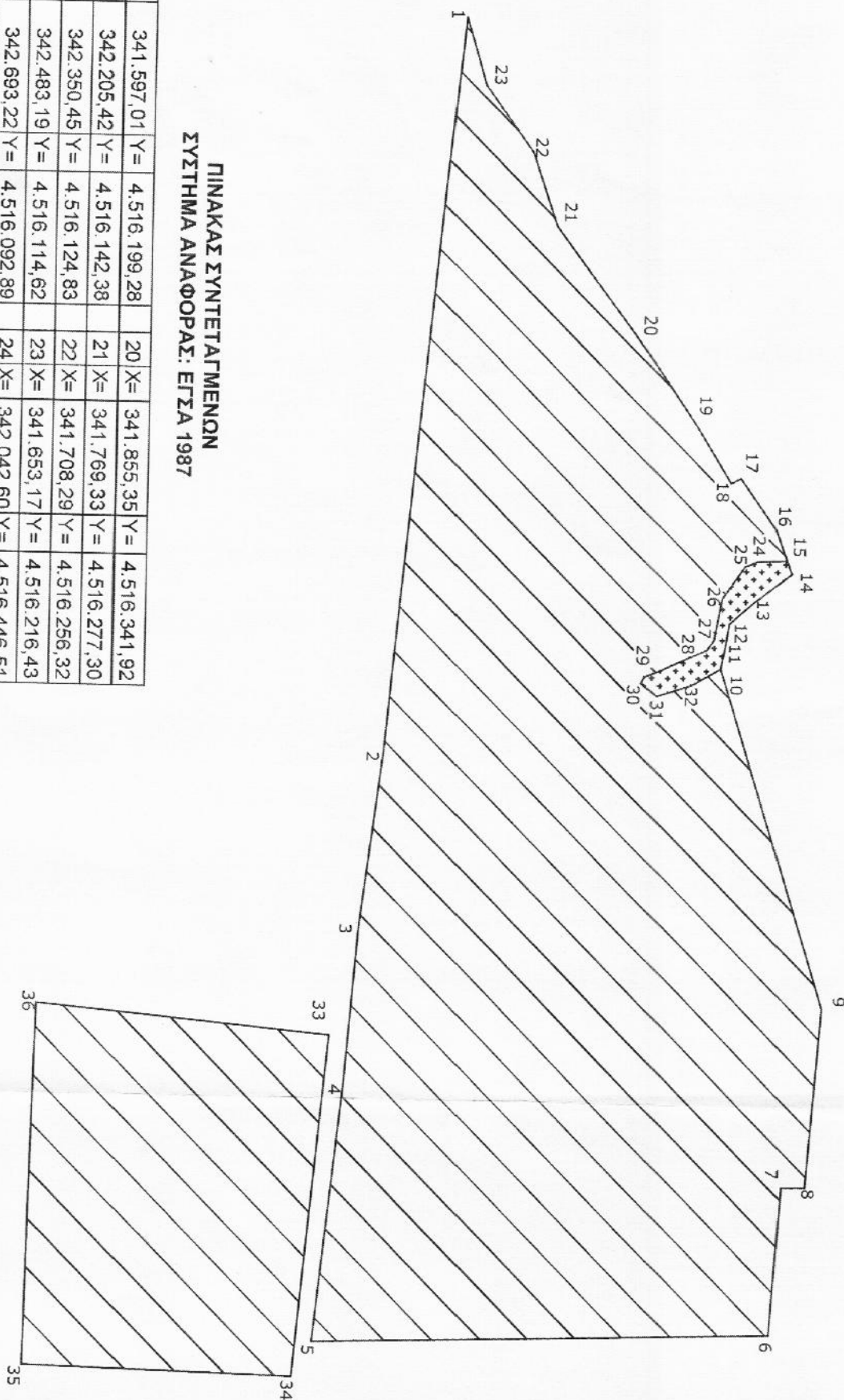
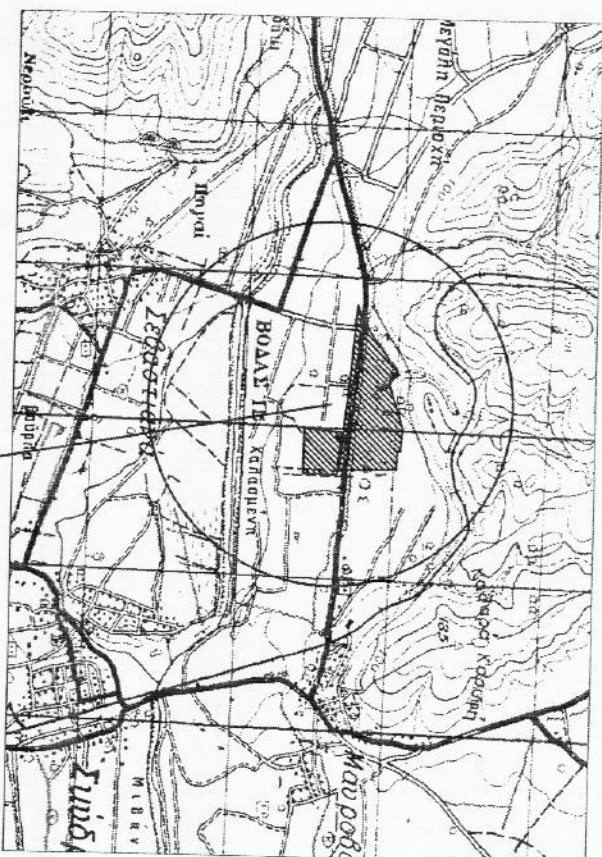


ΤΟΠΟΓΡΑΦΙΚΟ ΔΙΑΓΡΑΜΜΑ

Κλίμακα 1:2.000




ΠΕΡΙΟΧΗ ΕΝΔΙΑΦΕΡΟΝΤΟΣ
ΑΠΟΣΤΑΣΜΑ Φ.Χ. ΕΛΕΪΣΙΑ Γ.Υ.Σ.
ΚΑΙΜΑΚΑ 1:50.000



ΠΙΝΑΚΑΣ ΣΥΝΤΕΤΑΓΜΕΝΩΝ
ΣΥΣΤΗΜΑ ΑΝΑΦΟΡΑΣ: ΕΤΣΑ 1987

1 X=	341.597,01	Y=	4.516.199,28	20 X=	341.855,35	Y=	4.516.341,92
2 X=	342.205,42	Y=	4.516.142,38	21 X=	341.769,33	Y=	4.516.277,30
3 X=	342.350,45	Y=	4.516.124,83	22 X=	341.708,29	Y=	4.516.256,32
4 X=	342.483,19	Y=	4.516.114,62	23 X=	341.653,17	Y=	4.516.216,43
5 X=	342.693,22	Y=	4.516.092,89	24 X=	342.042,60	Y=	4.516.446,51
6 X=	342.680,36	Y=	4.516.468,27	25 X=	342.046,90	Y=	4.516.436,51
7 X=	342.558,06	Y=	4.516.475,73	26 X=	342.073,48	Y=	4.516.418,13
8 X=	342.558,00	Y=	4.516.495,23	27 X=	342.107,79	Y=	4.516.411,74
9 X=	342.410,93	Y=	4.516.506,17	28 X=	342.116,04	Y=	4.516.406,05
10 X=	342.131,18	Y=	4.516.417,64	29 X=	342.138,65	Y=	4.516.355,68
11 X=	342.116,55	Y=	4.516.420,53	30 X=	342.144,12	Y=	4.516.352,82
12 X=	342.094,07	Y=	4.516.424,26	31 X=	342.154,56	Y=	4.516.365,33
13 X=	342.078,08	Y=	4.516.442,20	32 X=	342.145,36	Y=	4.516.393,41
14 X=	342.051,96	Y=	4.516.474,54	33 X=	342.440,57	Y=	4.516.102,32
15 X=	342.041,13	Y=	4.516.470,51	34 X=	342.722,32	Y=	4.516.076,76
16 X=	342.014,72	Y=	4.516.460,70	35 X=	342.717,26	Y=	4.515.854,23
17 X=	341.974,26	Y=	4.516.431,63	36 X=	342.418,80	Y=	4.515.860,41
18 X=	341.978,64	Y=	4.516.423,52				
19 X=	341.932,42	Y=	4.516.394,86				

ΥΠΟΜΝΗΜΑ

-  A1 : Αγρός
Εμβαδό έκτασης : 283.222,49 τ.μ.
-  A2 : Αγρός
Εμβαδό έκτασης : 67.581,07 τ.μ.
-  ΜΑ1 : Μη Δασική Έκταση
Εμβαδό έκτασης : 3.046,24 τ.μ.

ΕΛΛΗΝΙΚΗ ΔΗΜΟΚΡΑΤΙΑ
ΑΠΟΚΕΝΤΡΩΜΕΝΗ ΔΙΟΙΚΗΣΗ ΜΑΚΕΔΟΝΙΑΣ ΘΡΑΚΗΣ
ΓΕΝΙΚΗ ΔΝΣΗ ΔΑΣΩΝ & ΑΓΡΟΤΙΚΩΝ ΥΠΟΘΕΣΕΩΝ
ΔΑΣΑΡΧΕΙΟ ΕΛΕΪΣΙΑΣ

ΘΕΜΑ: Το παρόν τοπογραφικό διάγραμμα συνοδεύει την υπ. αριθ. 15225/05-12-2014 πράξη χαρακτηρισμού της αν. Δασάρχης Ελεσσας.

ΘΕΣΗ : Τ.Κ. ΣΕΒΑΣΤΕΙΑΝΩΝ - ΔΗΜΟΥ ΣΚΥΔΡΑΣ

Ελεσσα Δεκέμβριος 2014

Ο Συντάκτης
Π. Χαράλιδης
Δασάρχης

Ελέγχθηκε
Γ. Μπότρου
Δασολόγος

Θεωρήθηκε
Η αν. Δασάρχης
Σ. Βοβούλη
Δασολόγος

