ΥΠΟΜΝΗΜΑ ΣΥΜΒΟΛΙΣΜΟΥ

- ΟΡΙΟ ΙΔΙΟΚΤΗΣΙΑΣ
- ΟΙΚΟΔΟΜΙΚΗ ΓΡΑΜΗ
- ΕΞΑΣΦΑΛΙΣΕΙΣ
- ΚΤΙΣΜΑ
- Χ ΠΕΡΙΦΡΑΞΗ
- ΡΕΜΑ
- ΜΑΝΔΡΟΤΟΙΧΟΣ
- ΟΤ .... ΝΟΥΜΕΡΑ ΟΙΚΟΠΕΔΟΥ
- (-) ΝΟΥΜΕΡΑ ΟΙΚΟΠΕΔΟΥ

ΤΟΠΟΓΡΑΦΙΚΟ ΔΙΑΓΡΑΜΜΑ

του υπ΄αρ. ΑΒΓΔΑ οικοπέδου, εμβαδού= 1028.66 μ2
του υπ΄αρ. ΓΔΕΖΓ οικοπέδου, εμβαδού= 984.86 μ2
στο συνοικισμού Γαβρά της Δημοτικής Ενότητας Παιονίας του Δήμου Κιλκίς της Π.Ε. Κιλκίς
ιδιοκτησίας ΑΒΡΑΜΙΔΟΥ ΒΑΣΙΛΙΚΗΣ

ΠΑΡΑΤΗΡΗΣΕΙΣ

1) Το διάγραμμα είναι ενταγμένο στο κρατικό σύστημα συντεταγμένων Ε.Γ.Σ.Α. '87
Ελλειψοειδές αναφοράς GRS 80 (α = 6378137 m, 1/f = 298.257222101)
Προβολή: Εγκάρσια Μερκατορική
Κεντρικός Μεσημβρινός λο = 24° 00' 00" με Κο = 0.999600
Τεταμένη Κεντρικού Μεσημβρινού: +500
Γεωγραφικό Πλάτος Αναφοράς 00° 00'
2. Οι διαστάσεις και τα εμβαδά υπολογίσθηκαν αναλυτικά από τις συντεταγμένες των κορυφών.
3. Η εξάρτηση απο το ΕΓΣΑ 87 πραγματοποιήθηκε με παρατηρήσεις που διεξήχθησαν την 11-1-2007 απο 11: 33 εως 15:44 και 29-1-2007 από 10:22 εως 13:44 GMT κάνοντας χρήση των Τριγωνομετρικών 381002 , 381007 και 162097 του Κρατικού Τριγ/κού Δικτύου.
4. Για τις μετρήσεις χρησιμοποιήθηκε γεωδαιτικός σταθμός NIKON NPL 632 με serial number 020702 και GNSS δέκτης THALE Ashtech Promark 2 με serial number 8587 , 8593 και 8596 με καταγραφή συχνοτήτων L1 του συστήματος GPS.

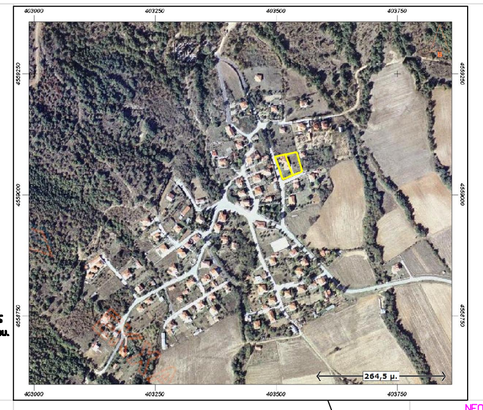

ΠΙΝΑΚΑΣ ΣΥΝΤΕΤΑΓΜΕΝΩΝ ΚΟΡΥΦΩΝ ΥΦ. ΚΤΙΣΜΑΤΩΝ ΕΓΣΑ 87

1	X=+403502.902	Y=+559073.627
2	X=+403510.820	Y=+559075.325
3	X=+403510.180	Y=+559078.307
4	X=+403515.117	Y=+559079.365
5	X=+403516.395	Y=+559073.403
6	X=+403512.568	Y=+559072.582
7	X=+403513.434	Y=+559068.882
8	X=+403509.714	Y=+559068.084
9	X=+403509.431	Y=+559069.404
10	X=+403504.055	Y=+559068.251
11	X=+403521.038	Y=+559074.398
12	X=+403523.533	Y=+559063.736
13	X=+403515.063	Y=+559061.919
14	X=+403516.795	Y=+559054.514
15	X=+403525.229	Y=+559056.487

ΔΗΛΩΣΗ - ΒΕΒΑΙΩΣΗ Ν. 651/77

Ο υποχράφων Γιώρχος Μωυσίδης Αχρ. και Τοπ. Μηχ. δηλώνω υπεύθυνα με γνώση των συνεπειών του Ν.651/77, ότι τα εικονιζόμενα χεωτεμάχια με τα στοιχεία:

Αρ. τεμαχίου	Εμβαδόν (μ2)
ΑΒΓΔΑ	1028.66
ΓΔΕΖΓ	984.86

α) είναι άρτια και οικοδομήσιμα κατά κανόνα,
β) βρίσκονται εντός ορίου οικισμού και εκτός ρυμοτομίας
γ) δεν εμπίπτουν στις διατάξεις του Ν.1337/83 περί εισφορών σε γη και χρήμα,
δ) δεν εμπίπτουν στις διατάξεις του Ν.2308/95 περί εθνικού κτηματολογίου.
ε) εντός αυτού δε διέρχονται εναέριες γραμμές μεταφοράς υψηλής τάσης της ΔΕΗ ή αγωγός Φ.Α.
οδός προ υφιστάμενη του 1923 ή ρέμα
στ) εντός αυτού και κατά μήκος του προσώπού του εν θέματι χεωτεμαχίου δεν υπάρχουν δέντρα και
ζ) εντος των ορίων χεωτεμαχίων δεν υφίστανται διατηρητέα κτίρια

Κιλκίς, Νοέμβριος -14

- Ο Δ Η Λ Ω Ν -

ΔΙΑΤΑΓΜΑΤΑ ΟΡΩΝ ΔΟΜΗΣΗΣ

Π.Δ. 24.4/3-5-85 (ΦΕΚ 181Δ) όπως τροποποιήθηκε με το Π.Δ. 23-2-87 (ΦΕΚ 133Δ) , το Π.Δ. 25-4/16-5-89 (ΦΕΚ 293Δ) και το Π.Δ. 4-11-11 (ΦΕΚ 289/ΑΑΠ).
ΕΠΑ: 134/27-5-87
Τροποποιητικές Αποφάσεις Νομάρχη Κιλκίς:
45/4-2-87 και 159/15-6-87

ΔΙΑΤΑΓΜΑΤΑ ΡΥΜΟΤΟΜΙΑΣ

Οριστική διανομή
Ν.Δ. 1189/72

ΟΡΟΙ ΔΟΜΗΣΗΣ (Εκτός Ορίων Οικισμού)

Αρτιότητα κατά κανόνα:
Εμβαδόν= 300.00τμ Πρόσωπο=13.00μ (Τομέας Α)
Εμβαδόν= 1000.00τμ Πρόσωπο=26.00μ (Τομέας Β)

ΟΡΟΙ ΔΟΜΗΣΗΣ

Συντελεστής Δόμησης:	Συντελεστής Δόμησης:
Γήπεδα μικρότερα των 700 τμ	MAX δόμηση 240.00 μ2
Γήπεδα μεγαλύτερα των 700 τμ	MAX δόμηση 400.00 μ2
Κάλυψη	60%
Ύψος Κτίσματος:	7.50μ + 2.00μ στέγη
Αριθμός Ορόφων:	2
Αποστάσεις από τα όρια:	Δ=0.00μ ή 2.50μ
Προκήπιο:	Δεν υπάρχει
Χρήσεις γής:	Γενική κατοικιά

ΣΗΜΕΙΩΣΗ
Δεν υπάρχει υψομετρική μελέτη

ΕΓΚΡΙΣΕΙΣ

-Αρ. Συμβολαίου: -
-Μεταχρεφή: -
-Εγκριση Δασαρχείου: - - - - - - - - - - - - - - - - - -
-Χρήση γής: -
-Εγκριση Αρχαιολογίας: - - - - - - - - - - - - - - - - -

ΔΗΛΩΣΗ ΥΛΟΠΟΙΗΣΗΣ ΟΡΙΩΝ (Ν.4030/2011)

Ο κάτωθι υποχεγραμμένος
ιδιοκτήτης του οικοπέδου που φαίνεται στο παρόν τοπογραφικό διάγραμμα, δηλώνω υπεύθυνα ότι ευθύνομαι για την ακρίβεια των δηλωμένων ορίων του χεωτεμαχίου και για την ύπαρξη και την αιτία του δικαιώματος μου να ζητήσω την έκδοση άδειας δόμησης.

Ο ΔΗΛΩΝ

ΣΗΜΕΙΩΣΗ: ΔΕΝ ΥΠΑΡΧΕΙ ΔΙΑΝΟΜΗ.

ΑΠΟΣΠΑΣΜΑ ΧΑΡΤΗ ΔΙΑΝΟΜΗΣ ΓΥΣ 1:5000

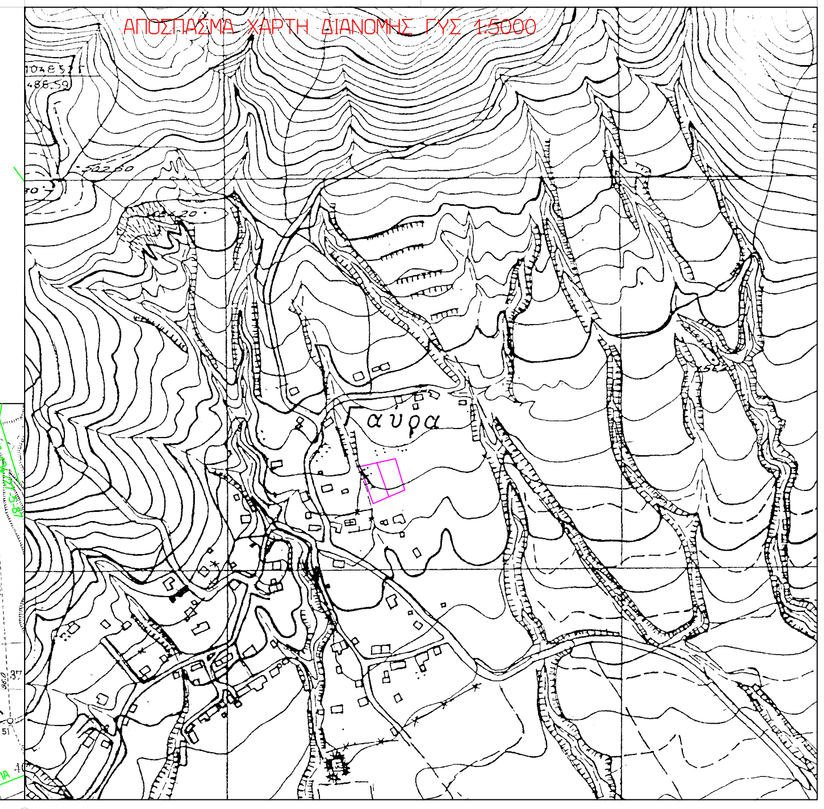

ΑΠΟΣΠΑΣΜΑ ΧΑΡΤΗ
ΔΙΑΝΟΜΗΣ ΥΠ. ΓΕΩΡΓΙΑΣ 1:5000

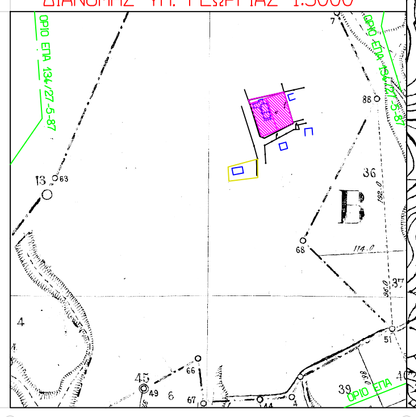

ΠΙΝΑΚΑΣ ΣΥΝΤΕΤΑΓΜΕΝΩΝ ΚΟΡΥΦΩΝ ΙΔΙΟΚΤΗΣΙΑΣ

	ΕΓΣΑ 87		ΗΑΤΤ 41.09 -0.51		ΗΑΤΤ 40.45 -0.45	
Α	X=+403497.706	Y=+559078.615	X=-1437.462	Y=+3243.222	X=-9828.130	Y=-7850.620
Β	X=+403513.518	Y=+559091.784	X=-1421.036	Y=+3196.588	X=-9811.754	Y=-7897.269
Γ	X=+403533.709	Y=+559040.039	X=-1400.948	Y=+3205.108	X=-9791.658	Y=-7888.770
Δ	X=+403518.968	Y=+559083.054	X=-1416.253	Y=+3247.939	X=-9806.917	Y=-7845.925
Ε	X=+403542.507	Y=+559087.958	X=-1392.773	Y=+3253.161	X=-9783.433	Y=-7840.727
Ζ	X=+403553.642	Y=+559048.189	X=-1381.118	Y=+3213.519	X=-9771.820	Y=-7880.380

ΕΡΓΟ

ΘΕΣΗ

ΕΡΓΟΔΟΤΗΣ

ΕΝΤΟΣ ΟΡΙΩΝ ΣΥΝΟΙΚΙΣΜΟΥ ΓΑΒΡΑ

AUTOCAD MAP Intel PENTIUM 4 2#

ΜΕΛΕΤΗ

TOPOCOM
Γ.ΜΩΥΣΙΔΗΣ ΚΑΙ ΣΥΝΕΡΓΑΤΕΣ
Β. ΡΩΤΑ 10 - 61100 ΚΙΛΚΙΣ
THL. 23410-27375 FAX 23410-29188
email: topogen@kil.forthnet.gr

ΘΕΜΑ ΣΧΕΔΙΟΥ

ΤΟΠΟΓΡΑΦΙΚΟ ΔΙΑΓΡΑΜΜΑ

ΑΡ. ΣΧΕΔΙΟΥ

Τ 1

ΚΛΙΜΑΚΑ: 1:500

ΧΡΟΝΟΣ ΜΕΛΕΤΗΣ | ΝΟΕΜΒΡΙΟΣ 2014

ΘΕΩΡΗΣΗ ΥΠΗΡΕΣΙΑΣ

ΥΠΟΓΡΑΦΗ - ΣΦΡΑΓΙΔΑ