ΥΠΟΜΝΗΜΑ ΣΥΜΒΟΛΙΣΜΩΝ

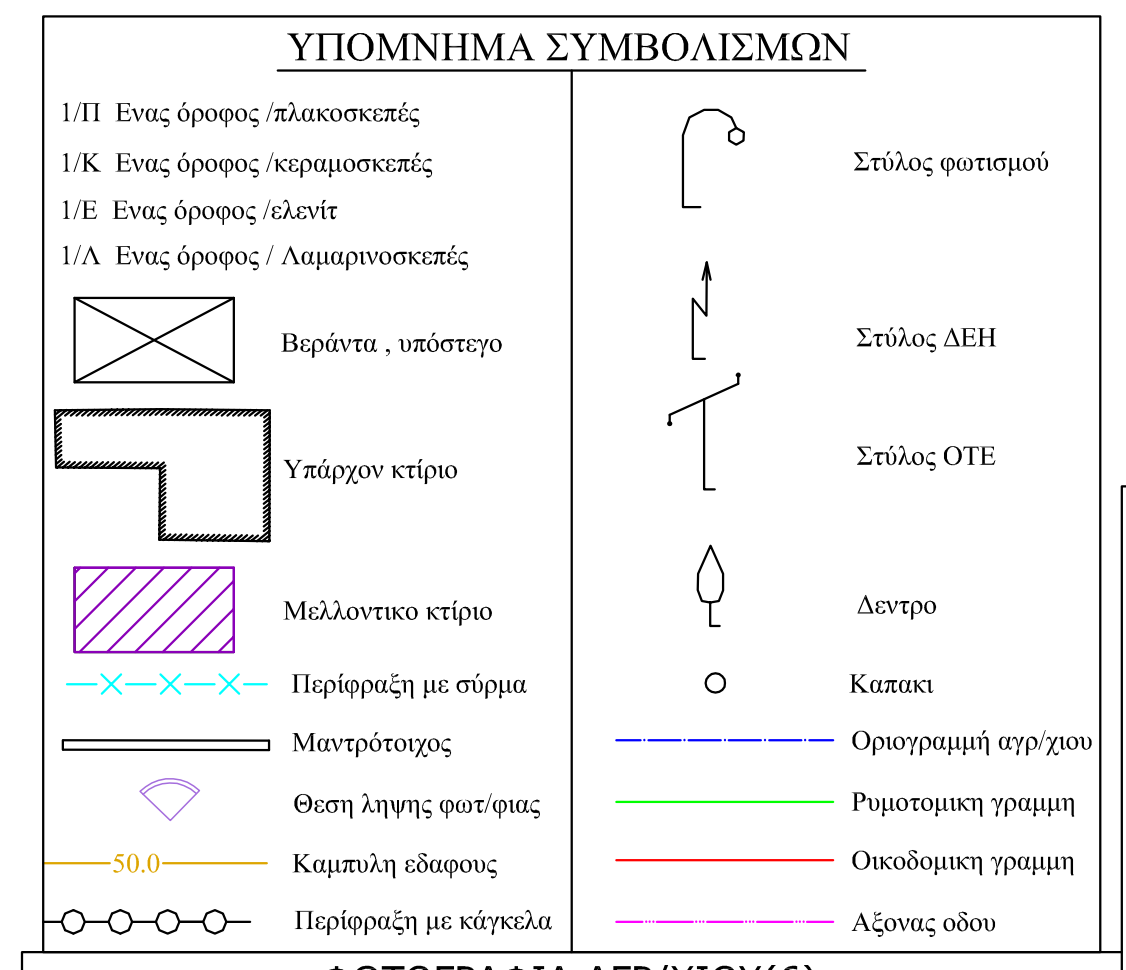
1/Π Ενας όροφος /πλακοσκεπές
1/Κ Ενας όροφος /κεραμοσκεπές
1/Ε Ενας όροφος /ελενίτ
1/Λ Ενας όροφος / Λαμαρινοσκεπές
Βεράντα , υπόστεγο
Υπάρχον κτίριο
Μελλοντικο κτίριο
Περίφραξη με σύρμα
Μαντρότοιχος
Θεση ληψης φωτ/φιας
50.0
Καμπυλη εδαφους
Περίφραξη με κάγκελα
Στύλος φωτισμού
Στύλος ΔΕΗ
Στύλος ΟΤΕ
Δεντρο
Καπακι
Οριογραμμή αγρ/χιου
Ρυμοτομικη γραμμη
Οικοδομικη γραμμη
Αξονας οδου

ΦΩΤΟΓΡΑΦΙΑ ΑΓΡ/ΧΙΟΥ(6)

ΦΩΤΟΓΡΑΦΙΑ ΑΓΡ/ΧΙΟΥ(5)

ΦΩΤΟΓΡΑΦΙΑ ΑΓΡ/ΧΙΟΥ(4)

ΦΩΤΟΓΡΑΦΙΑ ΑΓΡ/ΧΙΟΥ(3)

ΦΩΤΟΓΡΑΦΙΑ ΑΓΡ/ΧΙΟΥ(2)



ΦΩΤΟΓΡΑΦΙΑ ΑΓΡ/ΧΙΟΥ(1)



ΠΕΡΙΦΕΡΕΙΑ ΑΝΑΤΟΛΙΚΗΣ ΜΑΚΕΔΟΝΙΑΣ–ΘΡΑΚΗΣ
ΠΕΡΙΦΕΡΕΙΑΚΗ ΕΝΟΤΗΤΑ ΡΟΔΟΠΗΣ
ΔΗΜΟΣ ΚΟΜΟΤΗΝΗΣ
ΚΤΗΜΑΤΙΚΗ ΠΕΡΙΟΧΗ ΚΟΜΟΤΗΝΗΣ
ΚΛΙΜΑΚΑ 1:500

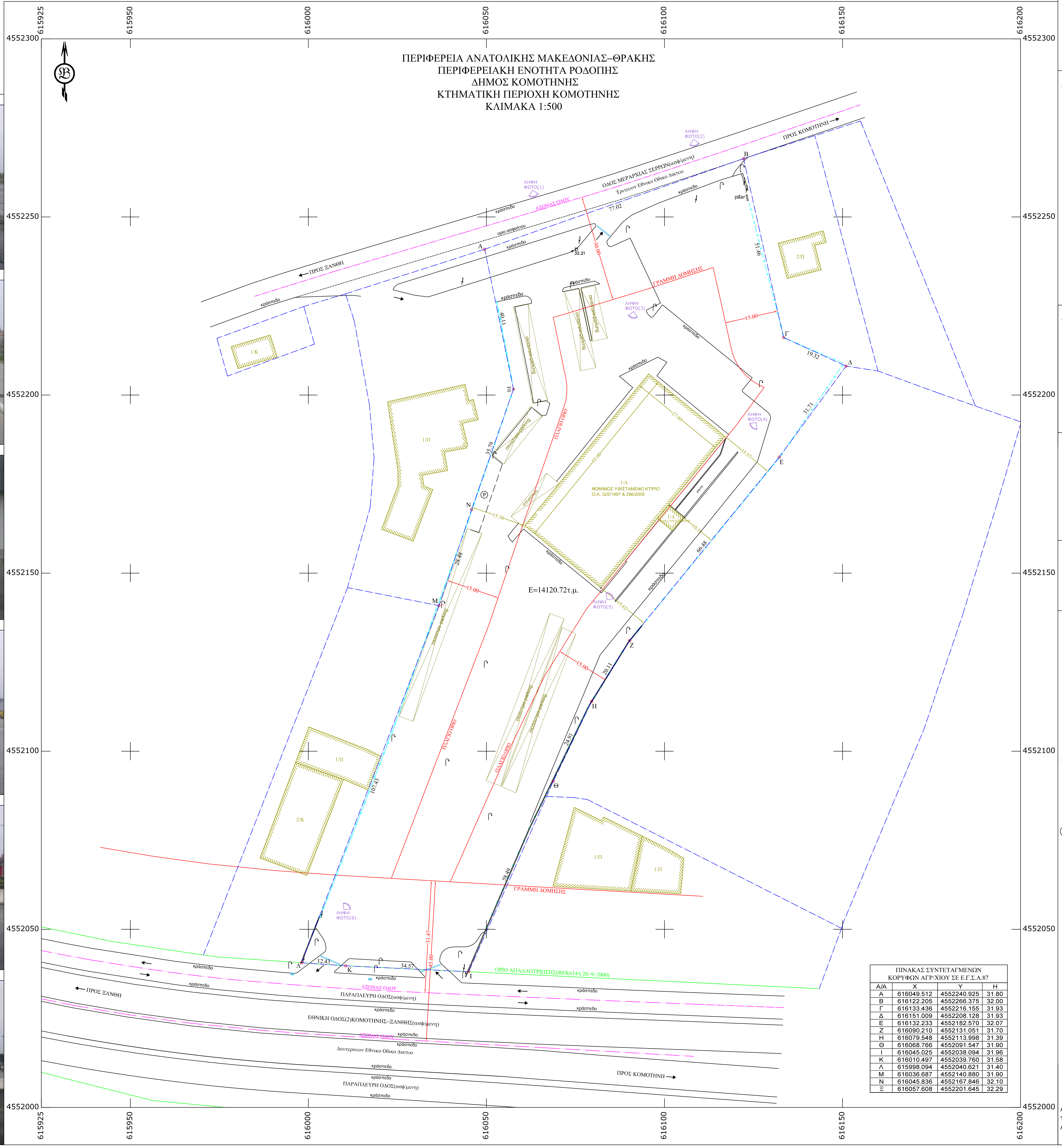
615925
615950
616000
616050
616100
616150
616200
4552300
4552250
4552200
4552150
4552100
4552050
4552000
ΟΔΟΣ ΜΕΡΑΡΧΙΑΣ ΣΕΡΡΩΝ(ασφ/μενη)
Τριτευον Εθνικο Οδικο Δικτυο
ΑΞΟΝΑΣ ΟΔΟΥ
ΠΡΟΣ ΚΟΜΟΤΗΝΗ
ΠΡΟΣ ΞΑΝΘΗ
ΛΗΨΗ ΦΩΤΟ(1)
ΛΗΨΗ ΦΩΤΟ(2)
ΛΗΨΗ ΦΩΤΟ(3)
ΛΗΨΗ ΦΩΤΟ(4)
ΛΗΨΗ ΦΩΤΟ(5)
ΛΗΨΗ ΦΩΤΟ(6)
οριο ασφαλτου
κράσπεδο
pilar
Σ1
32.21
77.02
30.00
51.46
15.00
19.32
31.71
40.11
35.79
66.48
20.11
58.49
31.47
45.00
12.43
34.57
27.60
55.00
15.57
15.58
15.62
10.16
ΓΡΑΜΜΗ ΔΟΜΗΣΗΣ
ΠΛΑΓΙΟ ΟΡΙΟ
σκιαστρο-parking
στέγαστρο
ράμπα
1/Λ
ΝΟΜΙΜΩΣ ΥΦΙΣΤΑΜΕΝΟ ΚΤΙΡΙΟ
Ο.Α. 325/1997 & 296/2009
1/Λ
(προς κατεδάφιση)
E=14120.72τ.μ.
1/Π
2/Π
1/Κ
2/Κ
Α
Β
Γ
Δ
Ε
Ζ
Η
Θ
Ι
Κ
Λ
Μ
Ν
Ξ
ΟΡΙΟ ΑΠΑΛΛΟΤΡΙΩΣΗΣ(ΦΕΚ614Δ/20-9-2000)
ΠΑΡΑΠΛΕΥΡΗ ΟΔΟΣ(ασφ/μενη)
ΕΘΝΙΚΗ ΟΔΟΣ(2)ΚΟΜΟΤΗΝΗΣ–ΞΑΝΘΗΣ(ασφ/μενη)
Δευτερευον Εθνικο Οδικο Δικτυο

ΠΙΝΑΚΑΣ ΣΥΝΤΕΤΑΓΜΕΝΩΝ ΚΟΡΥΦΩΝ ΑΓΡ/ΧΙΟΥ ΣΕ Ε.Γ.Σ.Α.87			
Α/Α	X	Y	H
Α	616049.512	4552240.925	31.80
Β	616122.205	4552266.375	32.00
Γ	616133.436	4552216.155	31.93
Δ	616151.009	4552208.128	31.93
Ε	616132.233	4552182.570	32.07
Ζ	616090.210	4552131.051	31.70
Η	616079.548	4552113.998	31.39
Θ	616068.766	4552091.547	31.90
Ι	616045.025	4552038.094	31.96
Κ	616010.497	4552039.760	31.58
Λ	615998.094	4552040.621	31.40
Μ	616036.687	4552140.880	31.90
Ν	616045.836	4552167.846	32.10
Ξ	616057.608	4552201.645	32.29

ΑΠΟΣΠΑΣΜΑ Γ.Π.Σ.ΔΗΜΟΥ ΚΟΜΟΤΗΝΗΣ(ΦΕΚ52ΑΑΠ/2012)

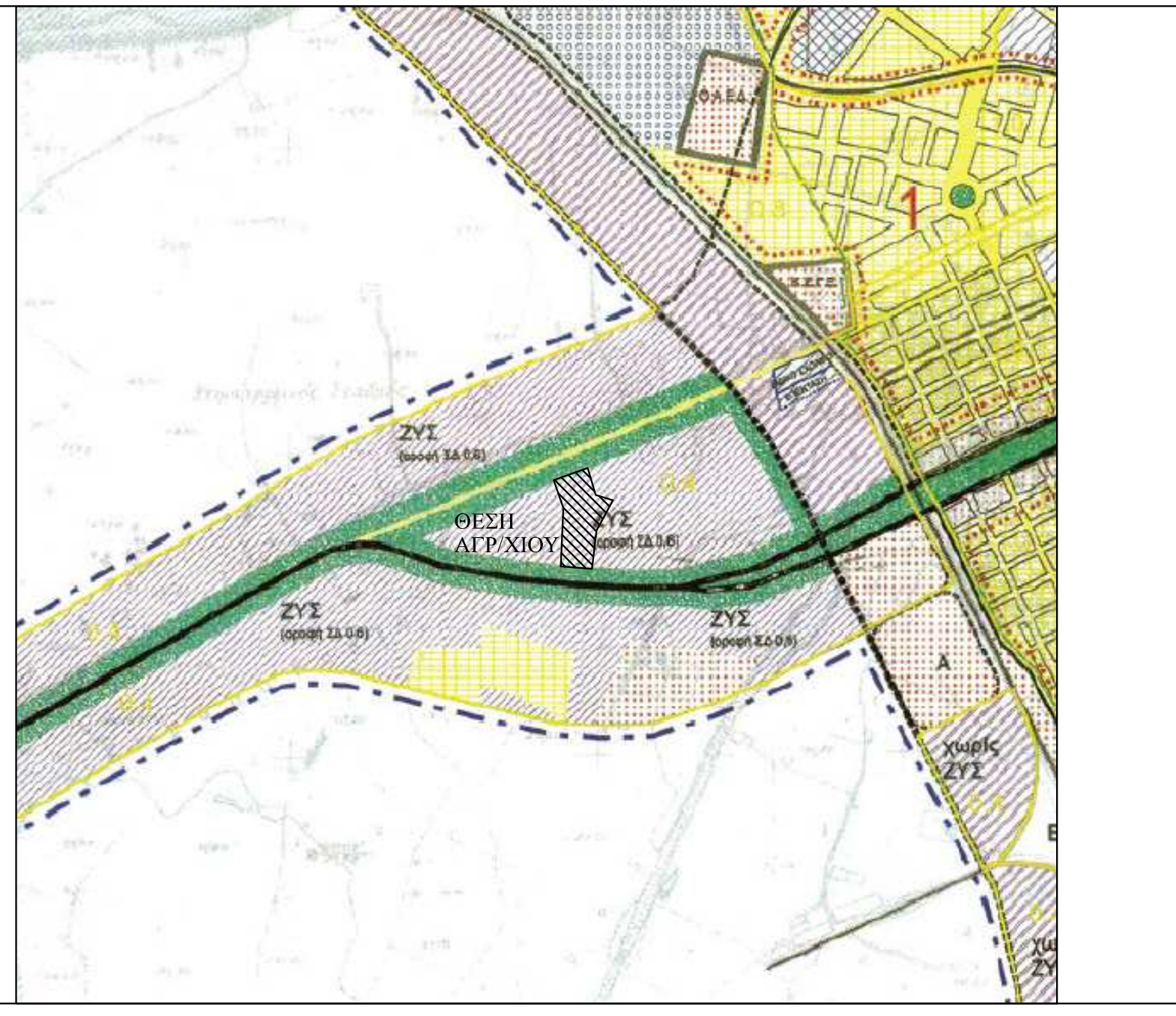
ΘΕΣΗ ΑΓΡ/ΧΙΟΥ
ΖΥΣ
χωρίς ΖΥΣ

ΔΗΛΩΣΗ ΜΗΧΑΝΙΚΟΥ(Ν.651/1977)

Ο ΚΑΤΩΘΙ ΥΠΟΓΕΓΡΑΜΜΕΝΟΣ ΖΑΧΑΡΙΑΔΗΣ ΑΠΟΣΤΟΛΟΣ ΔΗΛΩΝΩ ΣΥΜΦΩΝΑ ΜΕ ΤΟ ΝΟΜΟ ΓΙΑ ΤΟ ΓΕΩΤΕΜΑΧΙΟ ΜΕ ΣΤΟΙΧΕΙΑ "Α–Β–Γ–Δ–Ε–Ζ–Η–Θ–Ι–Κ–Λ–Μ–Ν–Ξ–Α" ΚΑΙ ΜΕ ΕΜΒΑΔΟΝ Ε=14120.72τ.μ. ΠΟΥ ΒΡΙΣΚΕΤΑΙ ΣΤΗ ΚΤΗΜΑΤΙΚΗ ΠΕΡΙΟΧΗ ΚΟΜΟΤΗΝΗΣ ΤΗΣ ΔΗΜΟΤΙΚΗΣ ΕΝΟΤΗΤΑΣ ΚΟΜΟΤΗΝΗΣ ΤΟΥ ΔΗΜΟΥ ΚΟΜΟΤΗΝΗΣ, ΟΤΙ :

Α)ΕΙΝΑΙ ΑΡΤΙΟ ΚΑΙ ΟΙΚΟΔΟΜΗΣΙΜΟ ΚΑΤΑ ΚΑΝΟΝΑ ΣΥΜΦΩΝΑ ΜΕ ΤΙΣ ΠΟΛΕΟΔΟΜΙΚΕΣ ΔΙΑΤΑΞΕΙΣ ΠΟΥ ΙΣΧΥΟΥΝ ΣΗΜΕΡΑ.
Β)ΒΡΙΣΚΕΤΑΙ ΕΚΤΟΣ ΣΧΕΔΙΟΥ,ΕΚΤΟΣ ΟΡΙΩΝ ΟΙΚΙΣΜΟΥ ΚΑΙ ΕΝΤΟΣ ΓΕΝΙΚΟΥ ΠΟΛΕΟΔΟΜΙΚΟΥ ΣΧΕΔΙΟΥ ΤΟΥ ΔΗΜΟΥ ΚΟΜΟΤΗΝΗΣ(ΦΕΚ52ΑΑΠ/23–2–2012).
Γ)ΔΕΝ ΕΜΠΙΠΤΕΙ ΣΤΙΣ ΔΙΑΤΑΞΕΙΣ ΤΟΥ 1337/83 ΠΕΡΙ ΕΙΣΦΟΡΩΝ ΣΕ ΓΗ ΚΑΙ ΧΡΗΜΑ
Δ)ΕΝΤΟΣ ΑΥΤΟΥ ΔΕΝ ΔΙΕΡΧΟΝΤΑΙ ΕΝΑΕΡΙΕΣ ΓΡΑΜΜΕΣ ΜΕΤΑΦΟΡΑΣ ΥΨΗΛΗΣ ΤΑΣΗΣ ΤΗΣ Δ.Ε.Η. 'Η ΑΓΩΓΟΣ ΦΥΣΙΚΟΥ ΑΕΡΙΟΥ.
Ε)ΕΝΤΟΣ ΑΥΤΟΥ ΚΑΙ ΚΑΤΑ ΜΗΚΟΣ ΤΟΥ ΠΡΟΣΩΠΟΥ ΤΟΥ ΕΝ ΘΕΜΑΤΙ ΓΕΩΤΕΜΑΧΙΟΥ ΥΠΑΡΧΟΥΝ ΔΕΝΤΡΑ.
Ζ)ΕΝΤΟΣ ΑΥΤΟΥ 'Η ΣΕ ΑΠΟΣΤΑΣΗ ΜΙΚΡΟΤΕΡΗ ΤΩΝ 20.0μ.ΑΠΟ ΑΥΤΟ ΔΕΝ ΔΙΕΡΧΕΤΑΙ ΡΕΜΑ.
Η)ΑΠΕΧΕΙ ΑΠΟ ΤΗΝ ΘΑΛΑΣΣΑ ΠΑΝΩ ΑΠΟ 800.00μ.
Ι)ΒΑΣΕΙ ΤΟΥ Ν.2308/15–6–1995 ΠΕΡΙ ΕΘΝΙΚΟΥ ΚΤΗΜΑΤΟΛΟΓΙΟΥ ΕΧΕΙ ΚΗΡΥΧΘΕΙ ΥΠΟ ΚΤΗΜΑΤΟΓΡΑΦΗΣΗ Η ΠΕΡΙΟΧΗ ΠΟΥ ΒΡΙΣΚΕΤΑΙ ΤΟ ΑΓΡΟΤΕΜΑΧΙΟ.

Ο ΜΗΧΑΝΙΚΟΣ

ΖΑΧΑΡΙΑΔΗΣ ΑΝΕΣ. ΑΠΟΣΤΟΛΟΣ
ΑΓΡΟΝΟΜΟΣ ΤΟΠΟΓΡΑΦΟΣ ΜΗΧΑΝΙΚΟΣ
ΠΟΛΥΤΕΧΝΙΚΗΣ ΣΧΟΛΗΣ Α.Π.Θ.
ΜΕΛΟΣ Τ.Ε.Ε. ΑΡΙΘ. ΜΗΤΡΩΟΥ 63542
ΣΤ. ΚΑΖΑΝΤΖΙΔΗ 47 - Τ.Θ. 8114 - Τ.Κ. 570 01
ΘΕΡΜΗ ΘΕΣ/ΝΙΚΗΣ - ΤΗΛ: 2310 329237
ΑΦΜ: 045790339 - ΔΟΥ: Ζ' ΘΕΣ/ΝΙΚΗΣ

ΥΠΕΥΘΥΝΗ ΔΗΛΩΣΗ ΜΗΧΑΝΙΚΟΥ

Ο ΚΑΤΩΘΙ ΥΠΟΓΕΓΡΑΜΜΕΝΟΣ ΖΑΧΑΡΙΑΔΗΣ ΑΠΟΣΤΟΛΟΣ ΔΗΛΩΝΩ ΓΙΑ ΤΟ ΑΓΡΟΤΕΜΑΧΙΟ ΜΕ ΣΤΟΙΧΕΙΑ "Α–Β–Γ–Δ–Ε–Ζ–Η–Θ–Ι–Κ–Λ–Μ–Ν–Ξ–Α" ΚΑΙ ΜΕ ΕΜΒΑΔΟΝ Ε=14120.72τ.μ. ΠΟΥ ΒΡΙΣΚΕΤΑΙ ΣΤΗ ΚΤΗΜΑΤΙΚΗ ΠΕΡΙΟΧΗ ΚΟΜΟΤΗΝΗΣ ΤΗΣ ΔΗΜΟΤΙΚΗΣ ΕΝΟΤΗΤΑΣ ΚΟΜΟΤΗΝΗΣ ΤΟΥ ΔΗΜΟΥ ΚΟΜΟΤΗΝΗΣ ΟΤΙ ΔΕΝ ΒΡΙΣΚΕΤΑΙ ΣΕ ΕΠΟΙΚΙΣΤΙΚΗ ΠΕΡΙΟΧΗ ΚΑΙ ΔΕΝ ΚΑΤΕΧΕΙ ΚΟΙΝΟΧΡΗΣΤΗ ΕΚΤΑΣΗ.

Ο ΜΗΧΑΝΙΚΟΣ

ΖΑΧΑΡΙΑΔΗΣ ΑΝΕΣ. ΑΠΟΣΤΟΛΟΣ
ΑΓΡΟΝΟΜΟΣ ΤΟΠΟΓΡΑΦΟΣ ΜΗΧΑΝΙΚΟΣ
ΠΟΛΥΤΕΧΝΙΚΗΣ ΣΧΟΛΗΣ Α.Π.Θ.
ΜΕΛΟΣ Τ.Ε.Ε. ΑΡΙΘ. ΜΗΤΡΩΟΥ 63542
ΣΤ. ΚΑΖΑΝΤΖΙΔΗ 47 - Τ.Θ. 8114 - Τ.Κ. 570 01
ΘΕΡΜΗ ΘΕΣ/ΝΙΚΗΣ - ΤΗΛ: 2310 329237
ΑΦΜ: 045790339 - ΔΟΥ: Ζ' ΘΕΣ/ΝΙΚΗΣ

ΔΗΛΩΣΗ ΙΔΙΟΚΤΗΤΗ(Ν.4030/2011)

Ο ΚΑΤΩΘΙ ΥΠΟΓΕΓΡΑΜΜΕΝΟΣ ΔΗΛΩΝΩ ΟΤΙ:

ΤΑ ΟΡΙΑ ΤΟΥ ΓΕΩΤΕΜΑΧΙΟΥ ΜΕ ΣΤΟΙΧΕΙΑ "Α–Β–Γ–Δ–Ε–Ζ–Η–Θ–Ι–Κ–Λ–Μ–Ν–Ξ–Α" ΚΑΙ ΜΕ ΕΜΒΑΔΟΝ Ε=14120.72τ.μ. ΠΟΥ ΒΡΙΣΚΕΤΑΙ ΣΤΗ ΚΤΗΜΑΤΙΚΗ ΠΕΡΙΟΧΗ ΚΟΜΟΤΗΝΗΣ ΤΗΣ ΔΗΜΟΤΙΚΗΣ ΕΝΟΤΗΤΑΣ ΚΟΜΟΤΗΝΗΣ ΤΟΥ ΔΗΜΟΥ ΚΟΜΟΤΗΝΗΣ ΥΠΕΔΕΙΧΘΗΣΑΝ ΑΠΟ ΕΜΕΝΑ, ΚΑΙ ΕΥΘΥΝΟΜΑΙ ΓΙΑ ΤΗΝ ΑΚΡΙΒΕΙΑ ΤΩΝ ΔΗΛΟΥΜΕΝΩΝ ΟΡΙΩΝ ΤΟΥ ΑΓΡΟΤΕΜΑΧΙΟΥ ΚΑΙ ΓΙΑ ΤΗΝ ΥΠΑΡΞΗ ΚΑΙ ΤΗΝ ΑΙΤΙΑ ΤΟΥ ΔΙΚΑΙΩΜΑΤΟΣ ΜΟΥ ΝΑ ΖΗΤΗΣΩ ΤΗΝ ΕΚΔΟΣΗ ΑΔΕΙΑΣ ΔΟΜΗΣΗΣ.

Ο ΔΗΛΩΝ

ΕΜΒΑΔΟΝ ΑΓΡΟΤΕΜΑΧΙΟΥ : $E = 14120.72$τ.μ.

ΠΑΡΑΤΗΡΗΣΕΙΣ :

1. ΤΟ ΔΙΑΓΡΑΜΜΑ ΕΙΝΑΙ ΕΝΤΑΓΜΕΝΟ ΣΤΟ ΚΡΑΤΙΚΟ ΣΥΣΤΗΜΑ ΣΥΝΤΕΤΑΓΜΕΝΩΝ Ε.Γ.Σ.Α. '87
2. ΟΙ ΔΙΑΣΤΑΣΕΙΣ ΚΑΙ ΤΟ ΕΜΒΑΔΟΝ ΥΠΟΛΟΓΙΣΘΗΚΑΝ ΑΝΑΛΥΤΙΚΑ ΑΠΟ ΤΙΣ ΣΥΝΤ/ΝΕΣ ΤΩΝ ΚΟΡΥΦΩΝ
3. Η ΕΞΑΡΤΗΣΗ ΑΠΟ ΤΟ Ε.Γ.Σ.Α.'87 ΠΡΑΓΜΑΤΟΠΟΙΗΘΗΚΕ ΜΕ ΣΥΣΤΗΜΑ GPS ΚΑΙ ΚΑΝΟΝΤΑΣ ΧΡΗΣΗ ΤΟΥ ΕΛΛΗΝΙΚΟΥ ΣΥΣΤΗΜΑΤΟΣ ΕΝΤΟΠΙΣΜΟΥ– HEPOS.

Α.ΟΡΟΙ ΔΟΜΗΣΗΣ :

ΟΡΙΑ ΑΓΡΟΤΕΜΑΧΙΟΥ : Α.Β.Γ.Δ.Ε.Ζ.Η.Θ.Ι.Κ.Λ.Μ.Ν.Ξ.Α.
Δ/ΓΜΑ ΑΡΤΙΟΤΗΤΑΣ–ΟΡΩΝ ΔΟΜΗΣΗΣ : Π.Δ.24–5–85,ΦΕΚ270Δ/31–5–85
Ν.3212/2003–ΦΕΚ308Α/31–12–2003
Αρθρο 1 & 5,Π.Δ.24–5–85(ΦΕΚ270Δ/1985)
ΓΙΑ ΧΡΗΣΗ ΥΠΕΡΑΓΟΡΩΝ
ΕΓΚΡΙΣΗ Γ.Π.Σ. ΔΗΜΟΥ ΚΟΜΟΤΗΝΗΣ : ΦΕΚ52ΑΑΠ/23–2–2012
ΑΡΤΙΟΤΗΤΑ ΚΑΤΑ ΚΑΝΟΝΑ : (ΓΙΑ ΠΡΟΣΩΠΟ ΣΕ ΚΟΙΝΟΧΡΗΣΤΟ ΔΡΟΜΟ)
ΕΜΒΑΔΟΝ:4000.00τ.μ. ΠΡΟΣΩΠΟ:45.00μ.
(ΓΙΑ ΠΡΟΣΩΠΟ ΣΕ ΔΙΕΘΝΕΙΣ,ΕΘΝΙΚΕΣ,ΕΠΑΡΧΙΑΚΕΣ,ΔΗΜΟΤΙΚΕΣ ΚΑΙ ΚΟΙΝΟΤΙΚΕΣ ΟΔΟΥΣ ΩΣ ΚΑΙ ΣΕ ΕΓΚΑΤΕΛΕΙΜΕΝΑ ΤΜΗΜΑΤΑ ΤΟΥΣ ΚΑΙ ΣΕ ΣΙΔΗΡΟΔΡΟΜΙΚΕΣ ΓΡΑΜΜΕΣ)
ΕΜΒΑΔΟΝ:4000.00τ.μ. ΠΡΟΣΩΠΟ:25.00μ. ΒΑΘΟΣ:50.00μ.
ΑΡΤΙΟΤΗΤΑ ΚΑΤΑ ΠΑΡΕΚΚΛΙΣΗ : (ΧΩΡΙΣ ΠΡΟΣΩΠΟ ΣΕ ΔΡΟΜΟ)
ΕΜΒΑΔΟΝ:4000τ.μ. (προ 31–12–2003)
(ΓΙΑ ΠΡΟΣΩΠΟ ΣΕ ΔΙΕΘΝΕΙΣ,ΕΘΝΙΚΕΣ,ΕΠΑΡΧΙΑΚΕΣ,ΔΗΜΟΤΙΚΕΣ ΚΑΙ ΚΟΙΝΟΤΙΚΕΣ ΟΔΟΥΣ ΩΣ ΚΑΙ ΣΕ ΕΓΚΑΤΕΛΕΙΜΕΝΑ ΤΜΗΜΑΤΑ ΤΟΥΣ ΚΑΙ ΣΕ ΣΙΔΗΡΟΔΡΟΜΙΚΕΣ ΓΡΑΜΜΕΣ)
(ΠΡΟ 17–10–1978) ΕΜΒΑΔΟΝ:2000.00τ.μ. ΠΡΟΣΩΠΟ:25.00μ. ΒΑΘΟΣ:40.00μ.
(ΠΡΟ 12–9–1964) ΕΜΒΑΔΟΝ:1200.00τ.μ. ΠΡΟΣΩΠΟ:20.00μ. ΒΑΘΟΣ:35.00μ.
(ΠΡΟ 12–11–1962) ΕΜΒΑΔΟΝ:750.00τ.μ. ΠΡΟΣΩΠΟ:10.00μ. ΒΑΘΟΣ:15.00μ.
(ΕΝΤΟΣ ΤΗΣ ΖΩΝΗΣ ΠΟΛΕΩΝ ΚΑΙ ΟΙΚΙΣΜΩΝ & ΠΡΟ 24–04–1977) ΕΜΒΑΔΟΝ:2000.00τ.μ.

Π.Δ/ΓΜΑ 347,ΦΕΚ146Α/2–9–1993 Π.Δ/ΓΜΑ 209,ΦΕΚ169Α/15–7–1998	ΛΗΨΗ ΜΕΤΡΩΝ ΓΙΑ ΤΗΝ ΑΣΦΑΛΕΙΑ ΤΗΣ ΥΠΕΡΑΣΤΙΚΗΣ ΣΥΓΚΟΙΝΩΝΙΑΣ. ΒΑΣΙΚΟ,ΔΕΥΤΕΡΕΥΟΝ,ΤΡΙΤΕΥΟΝ ΕΘΝΙΚΟ ΟΔΙΚΟ ΔΙΚΤΥΟ. ΠΡΩΤΕΥΟΝ,ΔΕΥΤΕΡΕΥΟΝ,ΤΡΙΤΕΥΟΝ ΕΠΑΡΧ. ΟΔΙΚΟ ΔΙΚΤΥΟ. ΕΛΑΧ.ΑΠΟΣΤΑΣΗ ΚΤΙΡΙΩΝ ΑΠΟ ΤΟΥΣ ΑΞΟΝΕΣ ΤΩΝ ΟΔΩΝ Η' ΤΑ ΟΡΙΑ ΤΟΥΣ(ΕΝΤΟΣ ΚΑΙ ΕΚΤΟΣ ΣΧΕΔΙΟΥ).

ΣΥΝΤΕΛΕΣΤΗΣ ΔΟΜΗΣΗΣ : 0.2
ΠΟΣΟΣΤΟ ΚΑΛΥΨΗΣ : 10%
ΟΡΟΦΟΙ: 2 ΥΨΟΣ: 7.50μ. + 1.20μ.*στεγη*
ΑΠΟΣΤΑΣΗ ΑΠΟ ΠΛΑΓΙΑ ΟΡΙΑ : 15.0μ
ΑΠΟΣΤΑΣΗ ΑΠΟ ΑΞΟΝΑ Β' ΕΘΝΙΚΗΣ ΟΔΟΥ : 45.0μ(*δυσμενεστερη*)
ΑΠΟΣΤΑΣΗ ΑΠΟ ΑΞΟΝΑ ΠΑΡΑΠΛΕΥΡΗΣ ΟΔΟΥ : 20.0μ
ΑΠΟΣΤΑΣΗ ΑΠΟ ΑΞΟΝΑ Γ' ΕΘΝΙΚΗΣ ΟΔΟΥ : 30.0μ

Υπεραγορές :

ποσοστό κάλυψης : εως 20% Υψος : εως 9,0μ **επιτρέπεται ανω των 600,00τ.μ. εαν ο Σ.Δ. δεν υπερβαίνει το 0,20	οι παραπάνω παρεκλίσεις επιτρέπονται μετα απο αποφαση του Γεν.Γραμματεα της αποκεντρωμενης διοικησης και γνώμη του αρμοδιου φορεα(Ν.4030/12, αρθρο 42,παρ.3)

ΛΟΙΠΟΙ ΟΡΟΙ ΔΟΜΗΣΗΣ ΚΑΤΑ Π.Δ./24–5–85
ΧΡΗΣΕΙΣ ΓΗΣ : ΒΑΣΕΙ ΤΟΥ Γ.Π.Σ.(ΦΕΚ52ΑΑΠ/2012) ΤΟ ΑΓΡ/ΧΙΟ ΒΡΙΣΚΕΤΑΙ ΣΤΗ ΣΤΗ ΖΩΝΗ ΒΙΟΠΑ ΠΡΟΣ ΕΞΥΓΙΑΝΣΗ

ΠΡΟΣΔΙΟΡΙΣΜΟΣ ΑΦΕΤΗΡΙΑΣ ΥΨΟΥΣ (*αρθρο* 15 Ν.Ο.Κ.)

ΑΠΟ ΤΗ ΣΤΑΣΗ 1,ΜΕ ΥΨΟΜΕΤΡΟ ΣΤΑΣΗΣ Η=32.21
ΤΑ ΥΨΟΜΕΤΡΑ ΕΙΝΑΙ ΑΠΟΛΥΤΑ.

Β.ΕΓΚΡΙΣΕΙΣ–ΤΙΤΛΟΙ ΙΔΙΟΚΤΗΣΙΑΣ

ΑΡΙΘΜΟΣ ΣΥΜΒΟΛ.: 1920/26–9–1997 ΣΥΜΒ/ΦΟΥ ΘΕΣ/ΝΙΚΗΣ ΕΜΜΑΝΟΥΗΛ ΣΑΡΑΓΙΩΤΗ
ΥΠΟΘΗΚΟΦΥΛΑΚΕΙΟ ΚΟΜΟΤΗΝΗΣ, ΤΟΜΟΣ 1107, ΑΥΞ.ΑΡΙΘΜΟ 70, ΚΟΜΟΤΗΝΗ 01/10/1997
ΑΡΙΘΜΟΣ ΔΗΛΩΣΗΣ ΣΤΟ ΕΘΝ. ΚΤΗΜΑΤΟΛΟΓΙΟ: 42 017 33 07 035/ 0/ 0

ΑΠΟΣΠΑΣΜΑ ΧΑΡΤΗ Γ.Υ.Σ.(1:50000)

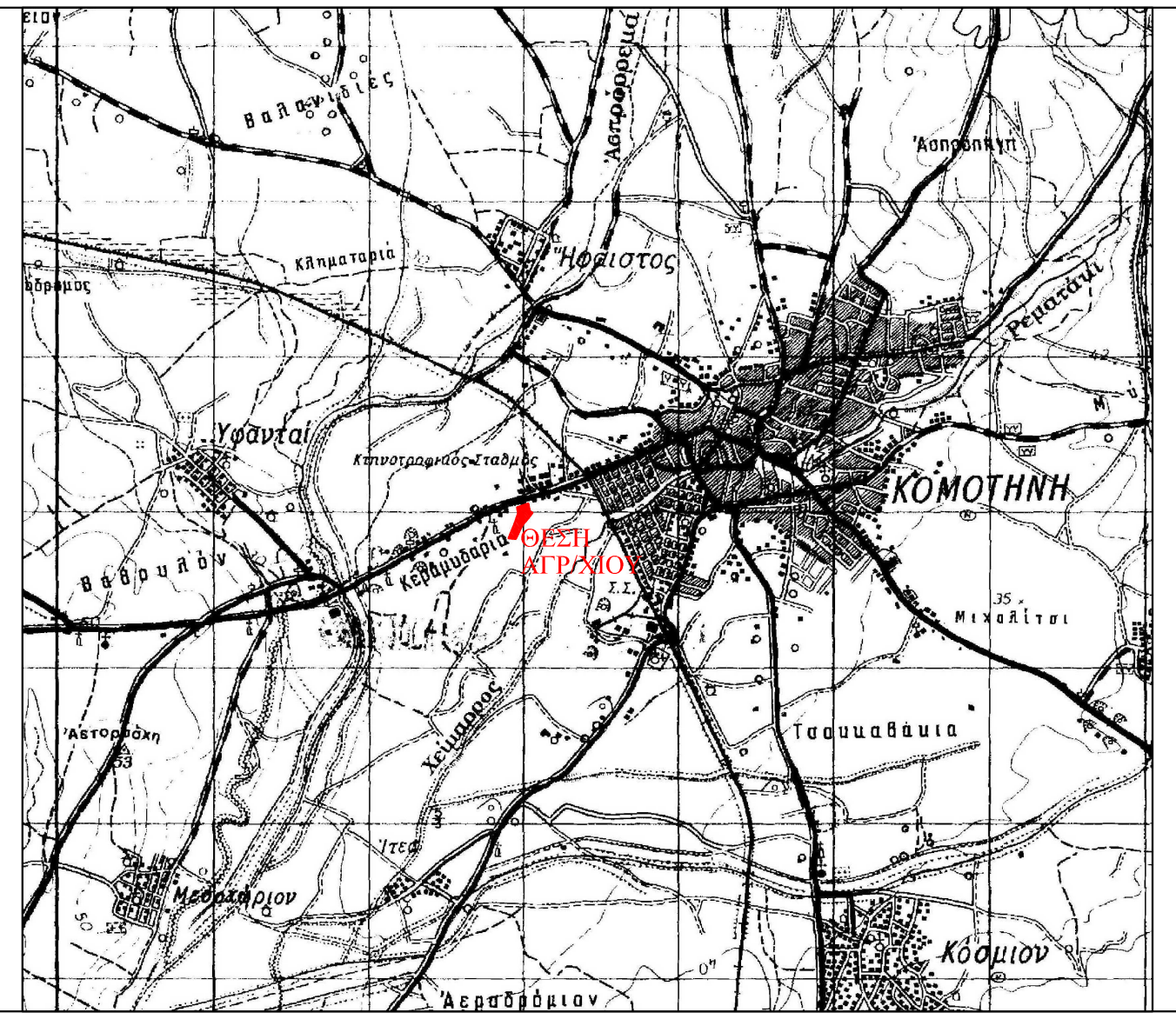
ΚΟΜΟΤΗΝΗ
ΘΕΣΗ ΑΓΡ/ΧΙΟΥ

ΑΠΟΣΠΑΣΜΑ ΧΑΡΤΗ Γ.Υ.Σ.(1:5000)

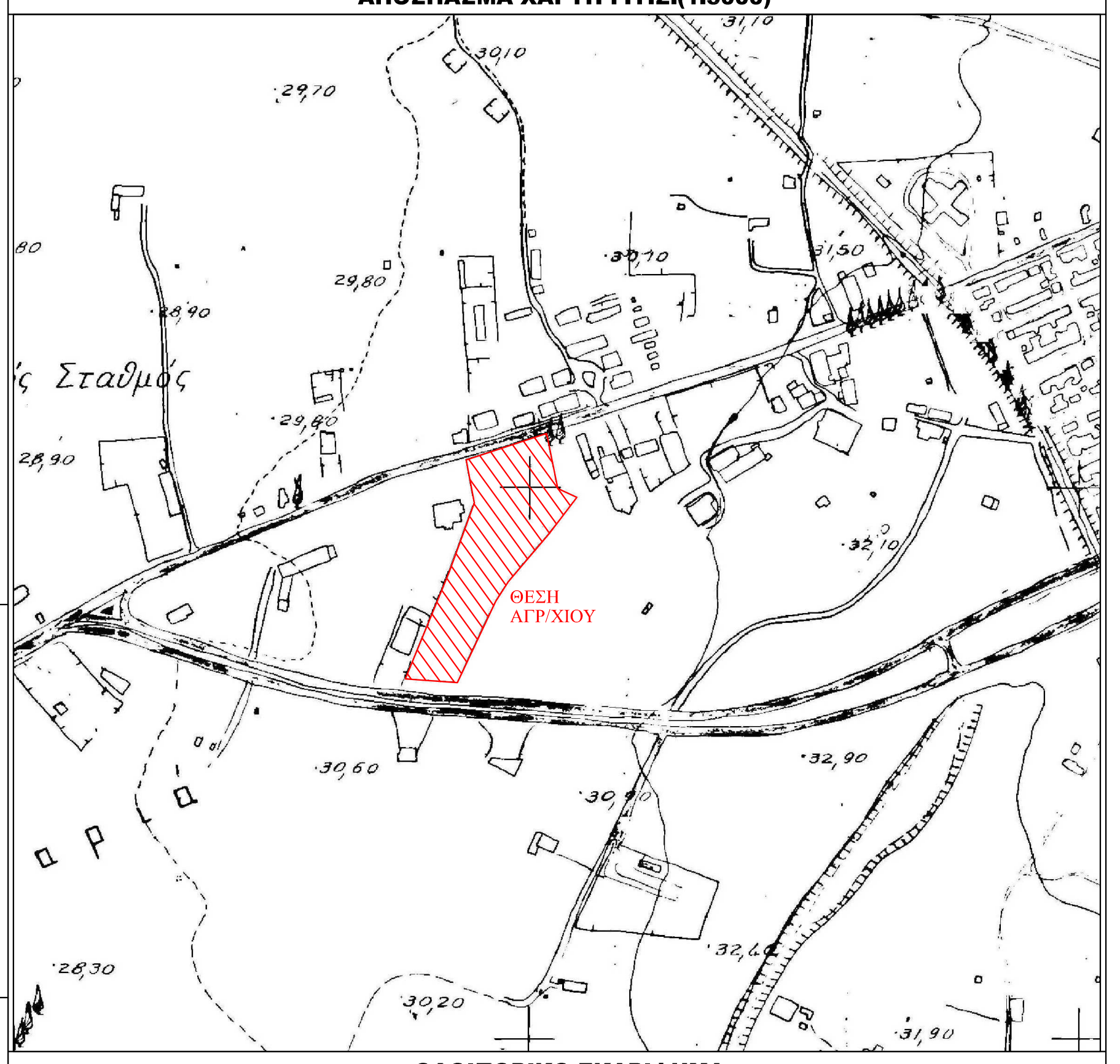
ΘΕΣΗ ΑΓΡ/ΧΙΟΥ
Σταθμός
29,10
28,90
28,80
28,30
30,20
31,90
32,10

ΟΔΟΙΠΟΡΙΚΟ ΣΚΑΡΙΦΗΜΑ

ΖΑΧΑΡΙΑΔΗΣ–ΧΑΤΖΗ & ΣΥΝΕΡΓΑΤΕΣ
ΕΤΑΙΡΕΙΑ ΤΟΠΟΓΡΑΦΙΚΩΝ ΜΕΛΕΤΩΝ & ΕΦΑΡΜΟΓΩΝ
ΚΑΖΑΝΤΖΙΔΗ 47 - ΘΕΡΜΗ - ΤΚ 57001 - ΤΘ 60499
ΘΕΣΗ: "ΘΕΡΜΟΚΟΙΤΙΔΑ ΕΠΙΧΕΙΡΗΣΕΩΝ ΘΕΡΜΗ, ΚΤΙΡΙΟ 1, ΕΙΣΟΔΟΣ 1"
ΤΗΛ 2310-329237 - ΦΑΞ 2310-311788 - ΚΙΝ. 6977-571698 - email: info@zaxariadis.gr

ΕΡΓΟΔΟΤΗΣ	**LIDL ΕΛΛΑΣ & ΣΙΑ Ο.Ε.**
ΕΡΓΟ	
ΘΕΣΗ	**ΚΤΗΜΑΤΙΚΗ ΠΕΡΙΟΧΗ ΚΟΜΟΤΗΝΗΣ ΑΓΡ/ΧΙΟ ΕΠΙ ΤΗΣ ΕΘΝΙΚΗΣ ΟΔΟΥ(2) ΚΟΜΟΤΗΝΗΣ-ΞΑΝΘΗΣ**
ΜΕΛΕΤΗΤΕΣ	**ΑΠΟΣΤΟΛΟΣ ΖΑΧΑΡΙΑΔΗΣ ΑΓΡΟΝΟΜΟΣ ΤΟΠΟΓΡΑΦΟΣ ΜΗΧΑΝΙΚΟΣ**
ΘΕΜΑ ΣΧΕΔΙΟΥ	**ΤΟΠΟΓΡΑΦΙΚΟ ΔΙΑΓΡΑΜΜΑ**
Αρ. Σχεδιου	**T1**
ΚΛΙΜΑΚΕΣ	**1:500**
ΧΡΟΝΟΣ ΜΕΛΕΤΗΣ	**ΜΑΡΤΙΟΣ 2014**

Ο ΣΥΝΤΑΞΑΣ	**ΘΕΩΡΗΣΗ**
ΖΑΧΑΡΙΑΔΗΣ ΑΝΕΣ. ΑΠΟΣΤΟΛΟΣ ΑΓΡΟΝΟΜΟΣ ΤΟΠΟΓΡΑΦΟΣ ΜΗΧΑΝΙΚΟΣ ΠΟΛΥΤΕΧΝΙΚΗΣ ΣΧΟΛΗΣ Α.Π.Θ. ΜΕΛΟΣ Τ.Ε.Ε. ΑΡΙΘ. ΜΗΤΡΩΟΥ 63542 ΣΤ. ΚΑΖΑΝΤΖΙΔΗ 47 - Τ.Θ. 8114 - Τ.Κ. 570 01 ΘΕΡΜΗ ΘΕΣ/ΝΙΚΗΣ - ΤΗΛ: 2310 329237 ΑΦΜ: 045790339 - ΔΟΥ: Ζ' ΘΕΣ/ΝΙΚΗΣ	