ΦΩΤΟΓΡΑΦΙΑ ΑΠΟ ΘΕΣΗ ΛΗΨΗΣ 1



ΦΩΤΟΓΡΑΦΙΑ ΑΠΟ ΘΕΣΗ ΛΗΨΗΣ 2

ΦΩΤΟΓΡΑΦΙΑ ΑΠΟ ΘΕΣΗ ΛΗΨΗΣ 3



ΑΠΟΣΠΑΣΜΑ ΧΑΡΤΗ 1:50.000 Γ.Υ.Σ. Φ.Χ. "ΔΗΜΗΤΣΑΝΑ"

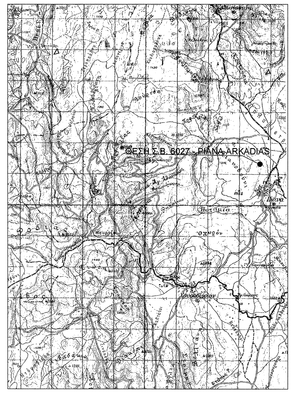

ΑΠΟΣΠΑΣΜΑ ΔΙΑΓΡΑΜΜΑΤΟΣ 1:5.000 Γ.Υ.Σ. Νο 6390/1 Φ.Χ. "ΔΗΜΗΤΣΑΝΑ"

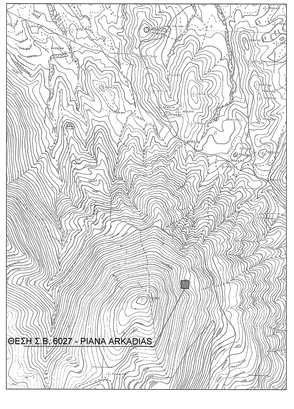

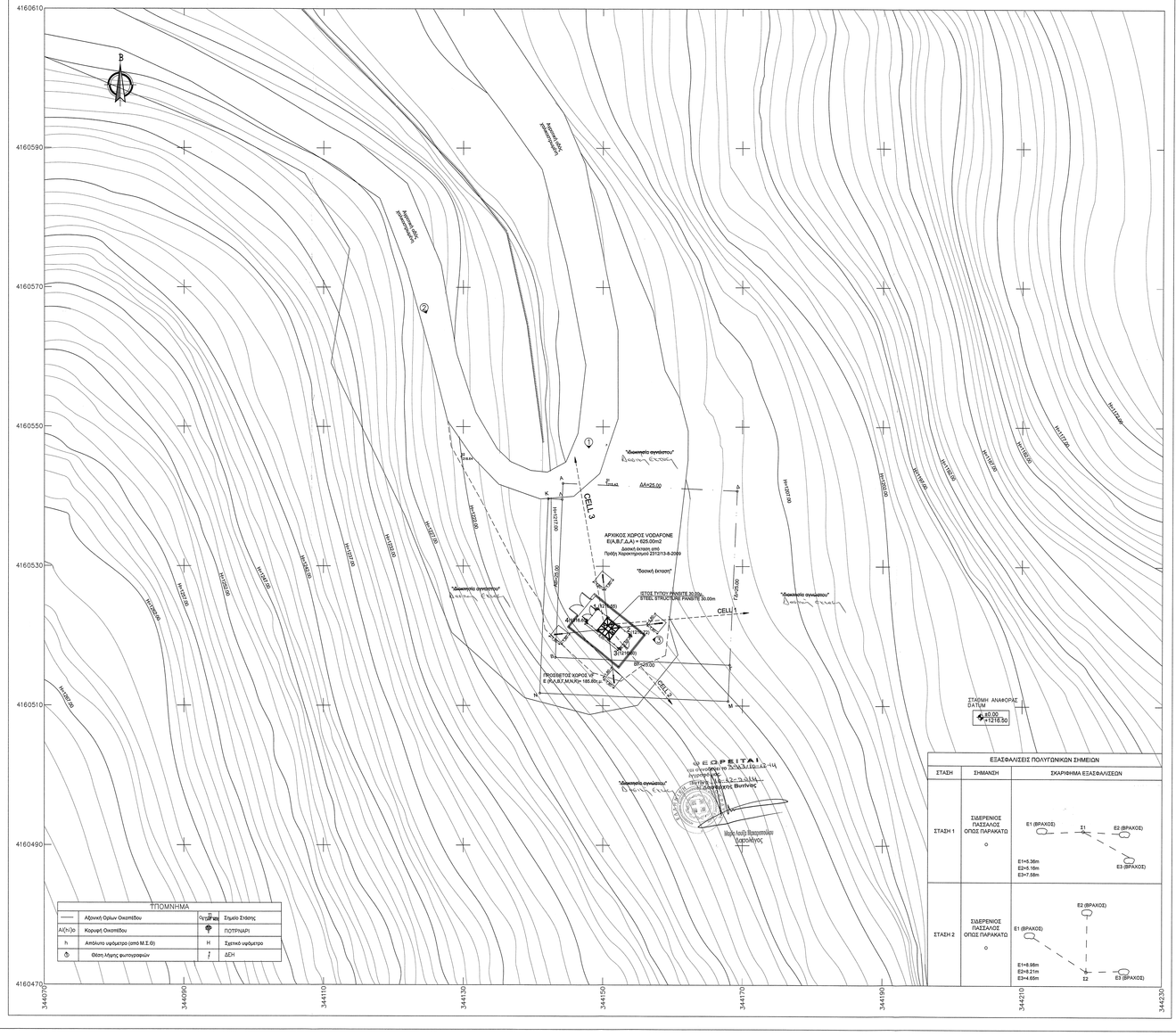

ΤΠΟΜΝΗΜΑ			
———	Αρχικά Ορίων Οικοπέδου	Σ.Σ.	Σημείο Σύστασης
Α(Η=)0	Κορυφή Οικοπέδου	ΠΟΤΡΗΛΑΡΙ	
h	Απόλυτο υψόμετρο (από Μ.Σ.Θ)	H	Σχετικό υψόμετρο
	Θέση λήψης φωτογραφιών		ΔΕΗ

ΕΞΑΣΦΑΛΙΣΕΙΣ ΠΟΛΥΓΩΝΙΚΩΝ ΣΗΜΕΙΩΝ		
ΣΤΑΣΗ	ΣΗΜΑΝΣΗ	ΣΚΑΡΙΦΗΜΑ ΕΞΑΣΦΑΛΙΣΕΩΝ
ΣΤΑΣΗ 1	ΣΗΜΕΡΙΝΟΣ ΠΑΣΣΑΛΟΣ ΟΠΩΣ ΠΑΡΑΚΑΤΩ	Ε1 (ΒΡΑΧΟΣ) Σ1 Ε2 (ΒΡΑΧΟΣ) Ε3 (ΒΡΑΧΟΣ) Ε1=5.36m Ε2=6.16m Ε3=7.58m
ΣΤΑΣΗ 2	ΣΗΜΕΡΙΝΟΣ ΠΑΣΣΑΛΟΣ ΟΠΩΣ ΠΑΡΑΚΑΤΩ	Ε2 (ΒΡΑΧΟΣ) Ε1 (ΒΡΑΧΟΣ) Σ2 Ε3 (ΒΡΑΧΟΣ) Ε1=6.98m Ε2=8.21m Ε3=4.65m

ΔΗΛΩΣΗ ΜΗΧΑΝΙΚΟΥ Ν.651/77

Ο ΥΠΟΓΕΓΡΑΜΜΕΝΟΣ ΜΗΧΑΝΙΚΟΣ ΔΗΛΩΝΩ ΣΥΜΦΩΝΑ ΜΕ ΤΟ ΝΟΜΟ ΟΤΙ ΤΟ ΓΕΩΤΕΜΑΧΙΟ ΜΕ ΤΑ ΣΤΟΙΧΕΙΑ Α,Δ,Γ,Μ,Ν,Κ,Α ΚΑΙ ΕΜΒΑΔΟΝ 810.80Τ.Μ, ΠΟΥ ΒΡΙΣΚΕΤΑΙ ΣΤΗΝ ΘΕΣΗ "ΠΙΑΝΟΒΟΥΝΙ" ΣΤΟ ΔΗΜΟ ΤΡΙΠΟΛΗΣ .

Α) ΔΕΝ ΕΙΝΑΙ ΑΡΤΙΟ ΚΑΙ ΟΙΚΟΔΟΜΗΣΙΜΟ ΩΣ ΠΡΟΣ ΤΟ ΕΜΒΑΔΟΝ ΚΑΙ ΤΙΣ ΔΙΑΣΤΑΣΕΙΣ ΣΥΜΦΩΝΑ ΜΕ ΤΙΣ ΠΟΛΕΟΔΟΜΙΚΕΣ ΔΙΑΤΑΞΕΙΣ ΠΟΥ ΙΣΧΥΟΥΝ ΣΗΜΕΡΑ.
Β) ΒΡΙΣΚΕΤΑΙ ΕΚΤΟΣ ΣΧΕΔΙΟΥ ΠΟΛΕΩΣ ΚΑΙ ΤΟ ΤΜΗΜΑ Α-Β-Γ-Δ-Α ΕΧΕΙ ΧΑΡΑΚΤΗΡΙΣΤΕΙ ΩΣ ΔΑΣΙΚΗ ΕΚΤΑΣΗ ΜΕ ΤΗΝ 231213-08-2009 ΠΡΑξΗ ΧΑΡΑΚΤΗΡΙΣΜΟΥ ΔΑΣΑΡΧΕΙΟΥ ΒΥΤΙΝΑΣ
Γ) ΔΕΝ ΕΜΠΙΠΤΕΙ ΣΤΙΣ ΔΙΑΤΑΞΕΙΣ ΤΟΥ Ν. 1337/83 ΠΕΡΙ ΕΙΣΦΟΡΑΣ ΣΕ ΓΗ ΚΑΙ ΣΕ ΧΡΗΜΑ.
Δ) ΕΝΤΟΣ ΑΥΤΟΥ ΔΕΝ ΔΙΕΡΧΟΝΤΑΙ ΕΝΑΕΡΙΕΣ ΓΡΑΜΜΕΣ ΜΕΤΑΦΟΡΑΣ ΥΨΗΛΗΣ ΤΑΣΗΣ ΤΗΣ ΔΕΗ ή ΑΓΩΓΟΣ ΦΥΣΙΚΟΥ ΑΕΡΙΟΥ
Ε) ΕΝΤΟΣ ΑΥΤΟΥ ή ΣΕ ΑΠΟΣΤΑΣΗ ΜΙΚΡΟΤΕΡΗ ΤΩΝ 20.00Μ ΑΠΟ ΑΥΤΟ, ΔΕΝ ΔΙΕΡΧΕΤΑΙ ΡΕΜΑ

Ο ΜΗΧΑΝΙΚΟΣ

ΕΜΒΑΔΟΝ ΓΕΩΤΕΜΑΧΙΟΥ : Ε.Α.-Δ.-Γ.-Μ.-Ν.-Κ.-Α.= 810.80τ.μ.

ΠΑΡΑΤΗΡΗΣΕΙΣ :
1. ΤΟ ΔΙΑΓΡΑΜΜΑ ΕΙΝΑΙ ΕΝΤΑΓΜΕΝΟ ΣΤΟ ΚΡΑΤΙΚΟ ΣΥΣΤΗΜΑ ΣΥΝΤΕΤΑΓΜΕΝΩΝ ΕΓΣΑ '87
2. ΟΙ ΔΙΑΣΤΑΣΕΙΣ ΚΑΙ ΤΟ ΕΜΒΑΔΟΝ ΤΟΥ ΚΤΙΡΙΟΥ ΥΠΟΛΟΓΙΣΤΗΚΑΝ ΑΝΑΛΥΤΙΚΑ ΑΠΟ ΤΙΣ ΣΥΝΗΜΕΣ ΤΩΝ ΚΟΡΥΦΩΝ.
3. Η ΕΞΑΡΤΗΣΗ ΑΠΟ ΤΟ ΕΓΣΑ '87 ΠΡΑΓΜΑΤΟΠΟΙΗΘΗΚΕ ΜΕ ΣΥΣΤΗΜΑ GPS .ΕΓΙΝΕ ΕΞΑΡΤΗΣΗ ΑΠΟ ΤΟ ΤΡΙΓΩΝΟΜΕΤΡΙΚΟ ΣΗΜΕΙΟ ΤΗΣ (Γ.Υ.Σ.) 7361049 - ΦΟΥΡΝΑΚΙΑ

Ο ΔΗλΩΝ

ΣΥΝΤΕΤΑΓΜΕΝΕΣ ΟΡΙΩΝ ΣΤΑΘΜΟΥ

ΚΟΡΥΦΕΣ	X	Y	ΠΛΕΥΡΕΣ
1	344149.23	4160523.90	6.00
2	344153.91	4160520.14	2.50
3	344152.34	4160518.19	6.00
4	344152.34	4160518.19	2.50

ΣΥΝΤΕΤΑΓΜΕΝΕΣ ΟΡΙΩΝ ΟΙΚΟΠΕΔΟΥ

ΣΥΝΟΛΙΚΟ ΟΙΚΟΠΕΔΟ (Α,Δ,Γ,Μ,Ν,Κ,Α) Ε=810.80μ²

ΑΡΧΙΚΟ ΟΙΚΟΠΕΔΟ (Α,Β,Γ,Δ,Α) Ε= 625.00 μ²

ΚΟΡΥΦΕΣ	X	Y	ΠΛΕΥΡΕΣ
Α	344144.271	4160541.882	25.00
Β	344143.129	4160516.902	25.00
Γ	344168.179	4160515.832	25.00
Δ	344169.250	4160540.809	25.00

ΠΡΟΣΘΕΤΟΣ ΧΩΡΟΣ VF (Α,Κ,Ν,Μ,Γ,Β,Α) Ε= 185.80μ²

ΚΟΡΥΦΕΣ	X	Y	ΠΛΕΥΡΕΣ
Α	344144.172	4160539.58	2.00μ
Κ	344142.175	4160539.67	27.90μ
Ν	344140.98	4160511.80	27.00μ
Μ	344167.95	4160510.63	5.20μ
Γ	344168.178	4160515.832	25.00
Β	344143.199	4160516.905	22.70

ΣΥΝΤΕΤΑΓΜΕΝΕΣ ΣΤΑΣΕΩΝ

ΣΗΜΕΙΟ	X	Y
Σ1	344150.53	4160542.06
Σ2	344128.72	4160546.70

ΟΡΟΙ ΔΟΜΗΣΗΣ

ΟΡΟΙ ΔΟΜΗΣΗΣ ΚΙΝΗΤΗΣ ΤΗΛΕΦΩΝΙΑΣ

ΝΟΜΟΙ N 2075/92 N 3431/06
N 2145/93 N 4053/12
N 2867/00 N 4070/12
N 2801/00

ΕΓΚΥΚΛΙΟΙ ΕΓΚ. 12/94
ΕΓΚ. 34/93
ΕΓΚ. (32342) /93

ΓΙΑ ΣΤΑΘΜΟΤΣ ΕΠΙ ΕΔΑΦΟΤΣ

1. ΕΠΙΤΡΕΠΕΤΑΙ Η ΚΑΤΑΣΚΕΤΗ Σ.Β.Κ.Τ. ΚΑΙ ΣΕ ΜΗ ΑΡΤΙΑ ΟΙΚΟΠΕΔΑ ΜΕ ΕΛΑΧΙΣΤΟ ΕΜΒΑΔΟΝ 500 τ.μ
2. ΜΕΓΙΣΤΟ ΕΜΒΑΔΟΝ ΟΙΚΙΣΚΟΥ 35.00 τ.μ
3. ΜΕΓΙΣΤΟ ΥΨΟΣ ΟΙΚΙΣΚΟΥ 3.50 μ (ΠΡΟΣΑΥΞΗΣΗ +15% ΓΙΑ ΚΑΘΕ ΦΙΛΟΞΕΝΟΤΜΕΝΟ ΚΑΙ ΣΥΝΟΛΙΚΗ ΠΡΟΣΑΥΞΗΣΗ < 35%)
4. ΠΛΑΓΙΕΣ ΑΠΟΣΤΑΣΕΙΣ ΠΤΑΛΗΝΑ ΚΑΙ ΟΙΚΙΣΚΟΥ 5.00 μ ΑΠΟ ΤΑ ΟΡΙΑ ΤΟΥ ΟΙΚΟΠΕΔΟΥ.
5. ΕΜΒΑΔΟΝ (Α–Δ–Γ–Μ–Ν–Κ–Λ–Α) = 810.80 τ.μ
6. ΑΡΕΤΗΡΙΑ ΤΨΟΜΕΤΡΟΝ =1216.50 = +0.00
7. ΟΙ ΣΥΝΤΕΤΑΓΜΕΝΕΣ ΚΑΙ ΤΑ ΤΨΟΜΕΤΡΑ ΑΝΑΦΕΡΟΝΤΑΙ ΣΤΟ ΚΡΑΤΙΚΟ ΣΥΣΤΗΜΑ ΣΥΝΤΕΤΑΓΜΕΝΩΝ (ΕΓΣΑ'87)

ΓΕΝΙΚΟΙ ΟΡΟΙ ΔΟΜΗΣΗΣ

ΕΚΤΟΣ ΟΡΙΩΝ ΟΙΚΙΣΜΟΥ(Π.Δ. 24.05.1985 - Φ.Ε.Κ. 270Δ/31.05.1985 & Ν.3212 -Φ.Ε.Κ. 305Α/31.12.2003)

Αρτιότητα κατά κανόνα (για πρόσωπο σε δρόμο)
Εμβαδόν=4000τ.μ. -πρόσωπο=25.00μ.
(για πρόσωπο σε διεθνείς, εθνικές επαρχιακές, δημοτικές και κοινοτικές οδούς ως και σε εγκαταλελειμένα τμηματά τους και σε σιδηροδρομικές γραμμές)
Εμβαδόν=4000τ.μ. -πρόσωπο=45.00μ. -βάθος=50.00μ.

Αρτιότητα κατά παρέκκλιση (ζευκτής πρόσωπο σε δρόμο)
Εμβαδόν=4000τ.μ.
(για πρόσωπο σε διεθνείς, εθνικές επαρχιακές, δημοτικές και κοινοτικές οδούς ως και σε εγκαταλειμένα τμηματά τους και σε σιδηροδρομικές γραμμές)
Εμβαδόν=2000τ.μ. -πρόσωπο=25.00μ. -βάθος 40.00μ. (προ 17.10.1978)

Εμβαδόν=1200τ.μ. -πρόσωπο=20.00μ. -βάθος 35.00μ. (προ 12.09.1964)

Εμβαδόν=750τ.μ. -πρόσωπο=10.00μ. -βάθος 15.00μ. (προ 12.11.1962)
Εμβαδόν=2000τ.μ.

ΟΡΟΙ ΔΟΜΗΣΗΣ ΓΙΑ ΚΑΤΟΙΚΙΑ
συντελεστής δόμησης (για γεωτεμαχίο με εμβαδόν έως 4000τ.μ.)
α.δ.=0.20 μέγιστη δόμηση=200τ.μ.
(για γεωτεμάχια με εμβαδόν από 4000τ.μ. έως 8000τμ)
δόμηση=200τ.μ.+τμ.υπ γεωτεμαχίου -4000) χ0.02
(για γεωτεμάχια με εμβαδόν από 8.000τμ και άνω)
δόμηση =280τμ +τμ.υπ. γεωτεμαχίου-8000)χ0.01
μέγιστη δόμηση=400τμ
ύψος κτίσματος: 7.50μ. (δύο όροφοι)
κάλυψη:10%

ΓΕΩΓΡΑΦΙΚΕΣ ΣΥΝΤΕΤΑΓΜΕΝΕΣ ΘΕΣΗΣ Σ.Β.

Το φ, λ αναφέρονται στο ελλειψοειδές αναφοράς WGS 84
φ :37° 34' 53"
λ : 22° 14' 11"

Το φ, λ αναφέρονται στο ελλειψοειδές αναφοράς ΕΓΣΑ '87
φ :37° 34' 43"
λ : 22° 14' 05"

Το φ, λ αναφέρονται στο ελλειψοειδές αναφοράς ED 50-ΕΛΛΑΣ
φ :37° 34' 56"
λ : 22° 14' 13"

ΕΜΒΑΔΟΜΕΤΡΗΣΗ

ΕΜΒΑΔΟΝ (Α, Δ,Γ,Μ,Ν,Κ,Α,Α) =810.80 m²

ΠΑΡΑΔΟΧΕΣ

1. Σύστημα συντεταγμένων Ε.Γ.Σ.Α. '87
2. Υψομετρική αφετηρία 0.00 από μ. στ. θάλασσας .
3. Ισοδύναμη υψομετρικών καμπυλών 0.40 m
4. Η τοπογραφική αποτύπωση έγινε με γεωδαιτικό σταθμό
5. Το εμβαδόν υπολογίστηκε με την μέθοδο του Gauss

ΟΔΟΙΠΟΡΙΚΟ ΣΚΑΡΙΦΗΜΑ Σ.Β. 6027 - PIANA ARKADIAS

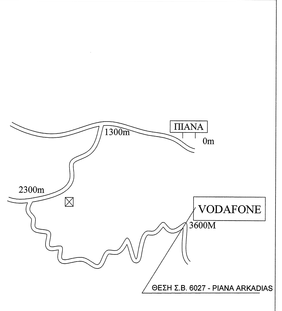

ΠΕΡΙΠΤΩΣΗ "ΑΠΟ ΚΟΙΝΟΥ ΧΡΗΣΗ ΚΑΤΑΣΚΕΥΗΣ ΚΕΡΑΙΑΣ"
ΣΤΑΘΜΟΥ ΒΑΣΗΣ ΜΕ ΤΙΣ ΕΤΑΙΡΕΙΕΣ WIND & COSMOTE

B	06-06-2014	ΑΝΑΘΕΩΡΗΣΗ ΚΑι ΔΟΡΗΣΗ ΚΑΤΑΣΚΕΥΗΣ	
A	23-05-2013	FIRST ISSUE	
ΑΝΑΘΕΩΡΗΣΗ REVISION	ΗΜΕΡΟΜΗΝΙΑ DATE	ΠΕΡΙΓΡΑΦΗ DESCRIPTION	ΚΟΝ. ΕΠΙΘ. ΕΠΙΘ.

vodafone PANAFON
TELECOMMUNICATIONS COMPANY

vodafone PANAFON
ΕΛΛΗΝΙΚΗ ΕΤΑΙΡΕΙΑ ΤΗΛΕΠΙΚΟΙΝΩΝΙΩΝ

PROJECT	SITE 1106027 PIANA ARKADIAS	ΕΡΓΟ	ΣΤΑΘΜΟΣ 1106027 ΠΙΑΝΑ ΑΡΚΑΔΙΑΣ
ADDRESS	SITE "PIANOVOUNI", L.C. PIANAS	ΔΙΕΥΘΥΝΣΗ	ΘΕΣΗ "ΠΙΑΝΟΒΟΥΝΙ", ΤΟΠ. ΚΟΙΝ. ΠΙΑΝΑΣ
MUNICIPALITY	TRIPOLIS, M. S. PALANTHOU	ΔΗΜΟΣ	ΤΡΙΠΟΛΗΣ, ΔΗΜΟΤΙΚΗ ΕΝΟΤΗΤΑ ΒΑΛΑΝΘΟΥ
REGIONAL SECTION	ARKADIAS	ΠΕΡΙΦΕΡΕΙΑΚΗ ΕΝΟΤΗΤΑ	ΑΡΚΑΔΙΑΣ
REGION	PELOPONNESO	ΠΕΡΙΦΕΡΕΙΑ	ΠΕΛΟΠΟΝΝΗΣΟΥ
DRAWING TITLE	ARCHITECTURAL DESIGN		ΑΡΧΙΤΕΚΤΟΝΙΚΗ ΜΕΛΕΤΗ
	I N T R 1 1 0 6 0 2 7 A 0 0 1 B		PIANA ARKADIAS
DRAWING TITLE	SITE PLAN	ΤΙΤΛΟΣ	ΤΟΠΟΓΡΑΦΙΚΟ ΔΙΑΓΡΑΜΜΑ
	SCALE 1 : 200		ΚΛΙΜΑΚΑ 1 : 200
CONTRACTOR	INTRAKAT	ΜΕΛΕΤΗΤΗΣ	INTRAKAT
Ο ΣΥΝΤΑΞΑΣ ΜΗΧΑΝΙΚΟΣ		ΣΦΡΑΓΙΔΑ	ΑΝΤΩΝΗΣ Δ. ΣΟΥΡΕΤΗΣ ΠΟΛΙΤΙΚΟΣ ΜΗΧΑΝΙΚΟΣ Α.Π.Θ. Αριθμός Μητρώου ΤΕΕ: 19720 Τ.Κ. 15-Α Τηλ. 6977 - 614750
SURVEYING DATE		ΗΜΕΡΟΜΗΝΙΑ ΑΠΟΤΥΠΩΣΗΣ	
DRAWING DATE	06-06-2014	ΗΜΕΡΟΜΗΝΙΑ ΣΧΕΔΙΑΣΗΣ	06-06-2014