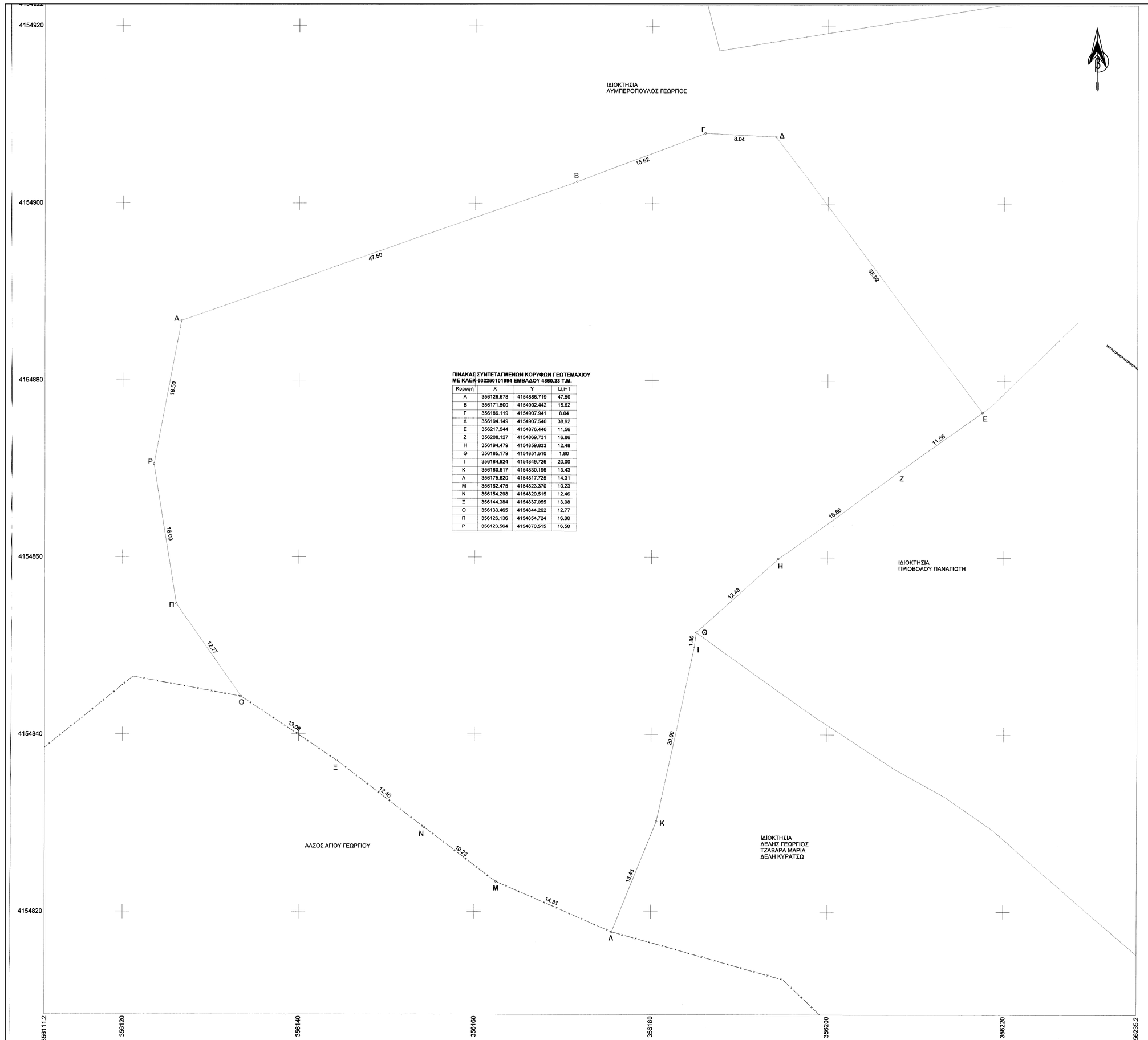

ΠΙΝΑΚΑΣ ΣΥΝΤΕΤΑΓΜΕΝΩΝ ΚΟΡΥΦΩΝ ΓΕΩΤΕΜΑΧΙΟΥ ΜΕ ΚΑΕΚ 032250101094 ΕΜΒΑΔΟΥ 4860.23 Τ.Μ.

Κορυφή	Χ	Υ	L=>1
Α	356126.678	4154886.719	47.50
Β	356171.500	4154902.442	15.62
Γ	356186.119	4154907.941	8.04
Δ	356184.149	4154907.540	38.92
Ε	356217.544	4154876.440	11.56
Ζ	356208.127	4154869.731	16.86
Η	356194.479	4154859.833	12.48
Θ	356185.179	4154851.510	1.80
Ι	356184.924	4154849.726	20.00
Κ	356180.617	4154830.196	13.43
Λ	356175.620	4154817.725	14.31
Μ	356162.475	4154823.370	10.23
Ν	356152.298	4154829.515	12.46
Ξ	356144.384	4154837.055	13.08
Ο	356133.465	4154844.362	12.77
Π	356128.136	4154854.724	16.00
Ρ	356123.564	4154870.515	16.50

ΑΠΟΣΠΑΣΜΑ ΧΑΡΤΗ ΕΥΡΥΤΕΡΗΣ ΠΕΡΙΟΧΗΣ ΚΛΙΜΑΚΑ 1:5000

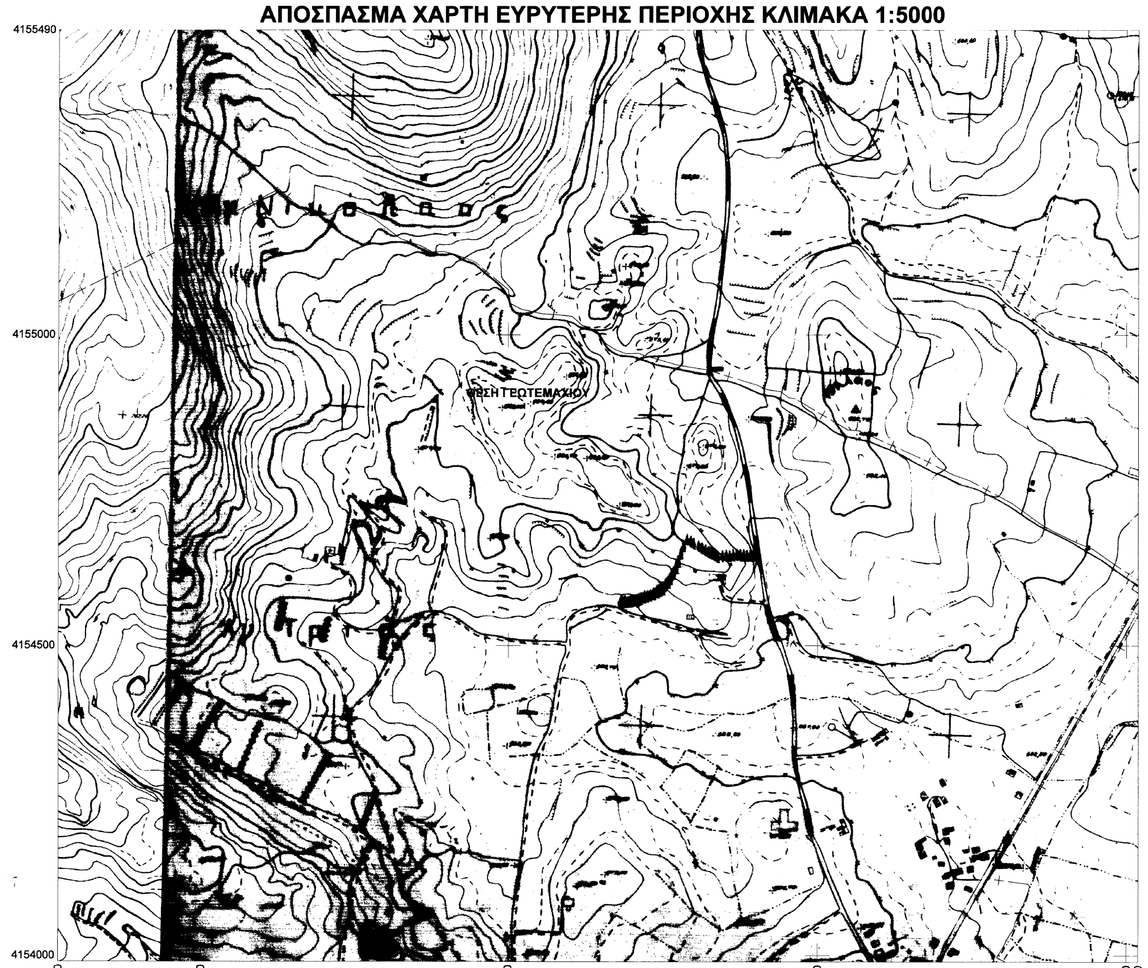

ΑΠΟΣΠΑΣΜΑ ΧΑΡΤΗ ΕΥΡΥΤΕΡΗΣ ΠΕΡΙΟΧΗΣ ΚΛΙΜΑΚΑ 1:50000

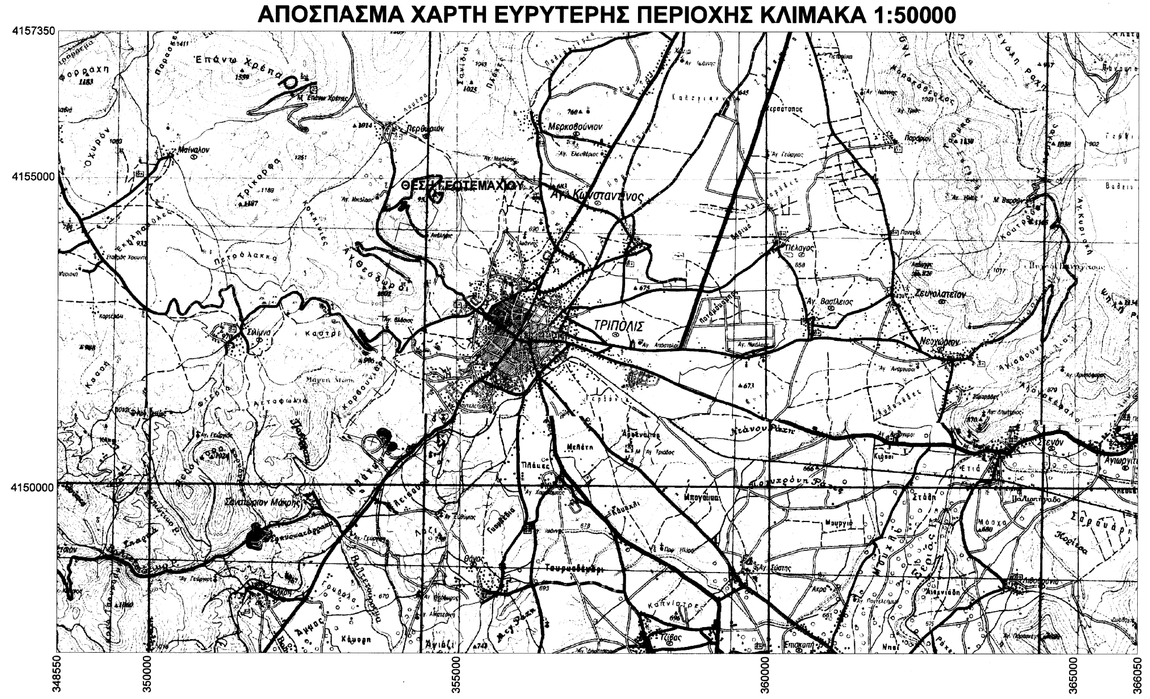

ΟΡΟΙ ΔΟΜΗΣΗΣ

ΟΡΟΙ ΔΟΜΗΣΗΣ ΕΚΤΟΣ ΣΧΕΔΙΟΥ ΠΟΛΕΩΣ
Π.Δ. ΤΗΣ 24/31.5.1985 (ΦΕΚ 270 Δ')
Ν. 3212/24/ 31.12.2003 (ΦΕΚ 306 Α / 31.12.2003)
ΕΚΤΟΣ ΣΧΕΔΙΟΥ ΠΟΛΕΩΣ ΤΗΣ ΔΗΜΟΤΙΚΗΣ ΚΟΙΝΟΤΗΤΑΣ ΤΡΙΠΟΛΗΣ
ΤΟΥ ΔΗΜΟΥ ΤΡΙΠΟΛΗΣ

ΟΡΟΙ ΔΟΜΗΣΗΣ ΓΕΝΙΚΕΣ ΔΙΑΤΑΞΕΙΣ

Ελάχιστο Εμβαδό	4 000 τ.μ.
Ελάχιστο Πρόσωπο σε κοινοχρηστο δρόμο	25 μ (για γεωτεμάχια που δημιουργήθηκαν μετά την 31.12.2003)
Συντελεστής Δόμησης	0,2
Μέγιστη Κάλυψη	10%
Μέγιστο ύψος	7,50 μ
Λοιπά κατά ΓΟΚ 85 σπως ισχυει σήμερα	

ΕΜΒΑΔΟ ΓΕΩΤΕΜΑΧΙΟΥ

Ε(Α-Β-Γ-Δ-....-Ο-Π-Ρ-Α) =4860.23 τ.μ.

Παρατηρήσεις:
1. Εμβαδά και αποστάσεις υπολογίστηκαν αναλυτικά απο τις συντεταγμένες των κορυφών.
2. Το διαγραμμα εναι εξορτημενο απο το κρατικο τριγωνομετρικο δικτυο και οι συντεταγμενες αναφερονται στην προβολη ΕΓΣΑ 87.

ΔΗΛΩΣΗ ΥΠΟΔΕΙΞΗΣ ΟΡΙΩΝ

Οι κάτωθι υπογεγραμμένοι ιδιοκτήτες του απεικονιζόμενου γεωτεμαχίου δηλώνουμε ότι τα όρια της ιδιοκτησίας μας είναι υλοποιημένα και αποτυπώνονται ορθά.

ΟΙ ΔΗΛΟΥΝΤΕΣ

ΔΗΛΩΣΗ Ν.651/77 & Ν.1337/83

Η κάτωθι υπογεγραμμένη Λυτρίβη Ευγενία Αγρ.Τοπογράφος Μηχανικός δηλώνω σύμφωνα με το νόμο ότι το γεωτεμάχιο που περιγράφεται με τα στοιχεία Α-Β-Γ-Δ-.....-Ο-Π-Ρ-Α εμβαδού 4860.23 τ.μ.
1. Βρίσκει εκτός σχεδίου πόλεως της δημοτικής κοινότητας Τρίπολης, της δημοτικής ενότητας Τρίπολης του δήμου Τρίπολης και εμφανίζεται με ΚΑΕΚ 032250101094 στα κτηματολογικά διαγράμματα του Εθνικού Κτηματολογίου.
2. Είναι άρτιο και οικοδομήσιμο κατά παρέκκλιση ως προφαιτέμενο της 31-12-2003.
3. Δεν υπάγεται στις διατάξεις του Ν.1337/83 για εισφορά σε γη και χρήμα και δεν έχει υποχρέωση για υπογραφή δήλωσης ιδιοκτησίας.
4. Ο Δήμος Τρίπολης έχει κυρτχθεί υπο κτηματογραφηση για την δημιουργιο Εθνικου Κτηματολογιου και συνεπως μεταβολες εμπραγματων δικαιωματων γινονται με τις προυποθεσεις του αρθρου 5 του Ν.2308/1995.

Ο Μηχανικός

ΕΥΓΕΝΙΑ Ν. ΛΥΤΡΙΒΗ
ΔΙΠΛΩΜΑΤΟΥΧΟΣ ΑΓΡΟΝΟΜΟΣ & ΤΟΠΟΓΡΑΦΟΣ ΜΗΧΑΝΙΚΟΣ Ε.Μ.Π.
ΑΡ. ΜΗΤΡΩΟΥ Τ.Ε.Ε. 106479
ΚΩΝΣΤΑΝΤΙΝΟΥΠΟΛΕΩΣ 14-ΤΡΙΠΟΛΗ 22100
ΤΗΛ: 2710 232016, FAX: 6936 795 160
Α.Φ.Μ.138860972 Δ.Ο.Υ ΤΡΙΠΟΛΗΣ

ΤΕΧΝΙΚΟ ΓΡΑΦΕΙΟ ΜΕΛΕΤΩΝ

ΛΥΤΡΙΒΗ ΕΥΓΕΝΙΑ

ΚΩΝΣΤΑΝΤΙΝΟΥΠΟΛΕΩΣ 14 - ΤΡΙΠΟΛΗ - Τ.Κ.22 100

Εργοδότης : ΖΑΡΑΒΙΝΟΣ ΔΗΜΗΤΡΙΟΣ

Έργο: ΑΠΟΤΥΠΩΣΗ ΓΕΩΤΕΜΑΧΙΟΥ - ΠΡΑΞΗ ΧΑΡΑΚΤΗΡΙΣΜΟΥ

Θέση: ΕΚΤΟΣ ΣΧΕΔΙΟΥ
ΔΗΜΟΤΙΚΗΣ ΚΟΙΝΟΤΗΤΑΣ ΤΡΙΠΟΛΗΣ, ΔΗΜΟΤΙΚΗΣ ΕΝΟΤΗΤΑΣ ΤΡΙΠΟΛΗΣ, ΔΗΜΟΥ ΤΡΙΠΟΛΗΣ, ΠΕΡΙΦΕΡΕΙΑΚΗ ΕΝΟΤΗΤΑ ΑΡΚΑΔΙΑΣ-ΘΕΣΗ ΚΑΜΕΝΑ ΑΛΩΝΙΑ

Μελετητής: ΛΥΤΡΙΒΗ ΕΥΓΕΝΙΑ
Αγρ. Τοπογράφος Μηχανικός

ΘΕΜΑ ΣΧΕΔΙΟΥ:	ΚΛΙΜΑΚΑ 1:200	Αριθμός Σχεδίου
ΤΟΠΟΓΡΑΦΙΚΟ ΔΙΑΓΡΑΜΜΑ		T2
ΧΡΟΝΟΣ ΜΕΛΕΤΗΣ: 19-9-2012		

ΕΓΚΡΙΣΕΙΣ	Ο ΜΕΛΕΤΗΤΗΣ
ΘΕΩΡΕΙΤΑΙ Με συνοδικο Νο 59658/5421/09-10-13 Ισχυει μεχρι 09-10-2013 Τριπολη ... ΔΑΣΟΛΟΓΟΣ	ΕΥΓΕΝΙΑ Ν. ΛΥΤΡΙΒΗ ΔΙΠΛΩΜΑΤΟΥΧΟΣ ΑΓΡΟΝΟΜΟΣ & ΤΟΠΟΓΡΑΦΟΣ ΜΗΧΑΝΙΚΟΣ Ε.Μ.Π. ΑΡ. ΜΗΤΡΩΟΥ Τ.Ε.Ε. 106479 ΚΩΝΣΤΑΝΤΙΝΟΥΠΟΛΕΩΣ 14-ΤΡΙΠΟΛΗ 22100 ΤΗΛ: 2710 232016, * ΚΙΝ 6936 795 160 Α.Φ.Μ.138860972 Δ.Ο.Υ ΤΡΙΠΟΛΗΣ