ΥΠΟΜΝΗΜΑ

1. Οροι δομησης
   Ν. 2075/92,Ν. 2145/93 & Ν. 2801/00
2. Εμβαδό Οικοπεδου = ~~510,00 τ.μ.~~ 514,51 τ.μ.
3. Αφετηρια υψομετρων
   ±0.00/+1555.40μ (Ειναι στο κεντρο του σταθμου)
4. Γεωγραφικες συντεταγμενες κατα ΕΓΣΑ'87
   γεωγραφικο μηκος λ = 22 07'14''.48
   γεωγραφικο πλατος φ = 38 00'25''.87
   X = 335010.300 Ψ = 4208278.920

ΣΥΝΤΕΤΑΓΜΕΝΕΣ ΣΗΜΕΙΩΝ

	X	Ψ	ΜΗΚΟΣ
Α	334992,82	4208282,32	34,30
Β	335026,32	4208289,69	15.00
Γ	335029,54	4208275,04	34,30
Δ	334996,04	4208267,67	15.00
Α	334992,82	4208282,32	
2Ε = Σ(Xi + Xi+1)(Yi − Yi+1)			
ΕΜΒΑΔΟ: ~~510.00 τ.μ.~~ 514,51 τ.μ.			

ΟΔΟΙΠΟΡΙΚΟ ΣΚΑΡΙΦΗΜΑ

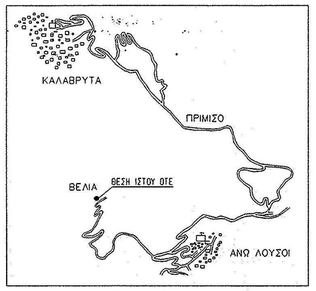

ΥΠΕΥΘΥΝΗ ΔΗΛΩΣΗ (Ν.651/77)

Ο ΥΠΟΓΕΓΡΑΜΜΕΝΟΣ ..... ΠΟΛΙΤΙΚΟΣ ΜΗΧΑΝΙΚΟΣ ΔΗΛΩΝΩ ΥΠΕΥΘΥΝΑ ΟΤΙ ΤΟ ΥΠΟ ΣΤΟΙΧΕΙΑ (Α,Β,Γ,Δ,Α) ΟΙΚΟΠΕΔΟ ΕΜΒΑΔΟΥ ~~510,00 τ.μ.~~ 514,51 τ.μ. ΕΙΝΑΙ ΕΚΤΟΣ ΣΧΕΔΙΟΥ ΚΑΙ ΕΙΝΑΙ ΑΡΤΙΟ ΚΑΙ ΟΙΚΟΔΟΜΗΣΙΜΟ ΣΥΜΦΩΝΑ ΜΕ ΤΟ ΑΡΘΡΟ 24α Ν2145/93 ΓΙΑ ΕΓΚΑΤΑΣΤΑΣΕΙΣ ΚΕΡΑΙΩΝ ΣΤΑΘΜΩΝ ΣΤΗΝ ΞΗΡΑ.
Η ΕΚΤΑΣΗ ΕΧΕΙ ΠΑΡΑΧΩΡΗΘΕΙ ΣΤΟΝ ΟΤΕ ΑΠΟ ΤΟ ΔΑΣΑΡΧΕΙΟ ΚΑΛΑΒΡΥΤΩΝ.

Ο ΔΗΛΩΝ

.....
ΠΟΛΙΤΙΚΟΣ ΜΗΧΑΝΙΚΟΣ

ΑΠΟΣΠΑΣΜΑ ΧΑΡΤΗ Γ.Υ.Σ

ΚΛ: 1:50000

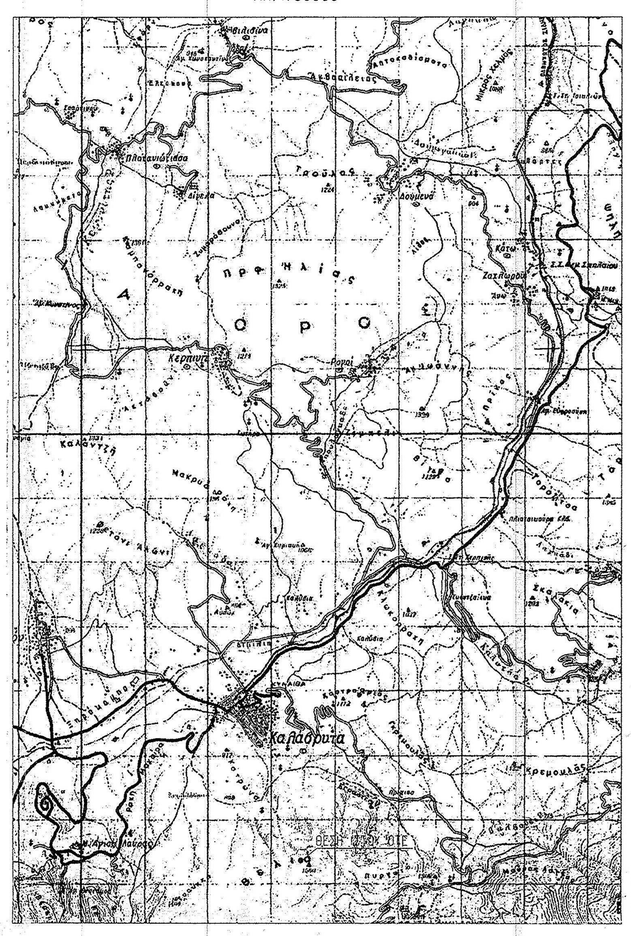

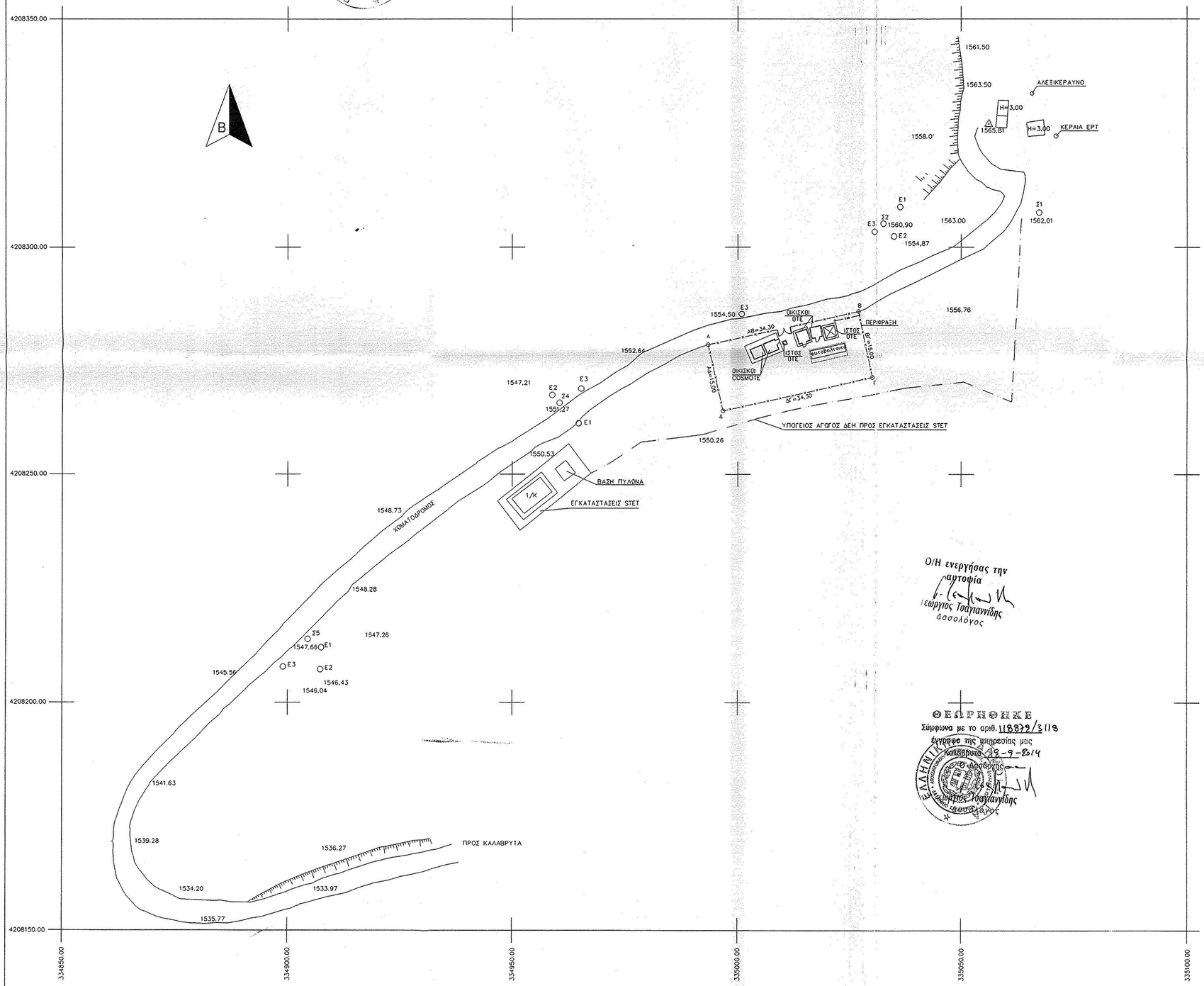

Ο/Η ενεργήσας την αυτοψία
Γεώργιος Τσαγιαννίδης
Δασολόγος

ΘΕΩΡΗΘΗΚΕ
Σύμφωνα με το αριθ. 118879/3118
Έντυπο της υπηρεσίας μας
Καλάβρυτα 18-9-2014
Ο Δασάρχης
Γεώργιος Τσαγιαννίδης
Δασολόγος

ΟΤΕ Α.Ε.

Δ/ΝΣΗ ΤΕΧΝΟΛΟΓΙΩΝ ΔΙΚΤΥΟΥ
ΤΜΗΜΑ ΔΟΜΙΚΗΣ ΥΠΟΔΟΜΗΣ

ΕΡΓΟ : ΣΤΑΘΜΟΣ ΒΕΛΙΑΣ Α/Τ (0010225)

ΘΕΣΗ : Τ.Κ. ΑΝΩ ΛΟΥΣΩΝ–Δ.Ε. ΚΑΛΑΒΡΥΤΩΝ
Δ. ΚΑΛΑΒΡΥΤΩΝ–Ν.ΑΧΑΙΑΣ

ΗΜΕΡΟΜΗΝΙΑ : ΝΟΕΜΒΡΙΟΣ 2013

ΘΕΜΑ ΣΧΕΔΙΟΥ	ΤΟΠΟΓΡΑΦΙΚΟ ΔΙΑΓΡΑΜΜΑ	ΑΡ. ΣΧΕΔΙΟΥ Ρ/Η 52/03 Φ1/3

ΚΛΙΜΑΚΑ : 1 : 500

ΚΩΔΙΚΟΣ ΑΡΙΘΜΟΣ ΣΤΑΘΜΟΥ	ΣΦΡΑΓΙΔΑ
0010225	ΝΙΚ. ΙΚΟΛΑΟΣ ΔΙΠΛ. ΜΗΧΑΝΙΚΟΣ ΠΟΛΙΤΙΚΟΣ ΜΗΧΑΝΙΚΟΣ Α.Π. ΘΕΣ/ΝΙΚΗΣ ΜΕΛΟΣ Τ.Ε.Ε. ΑΡ.ΜΗΤΡΩΟΥ 46 Κ. ΓΑΡΕΦΗ 7 - ΤΗΛ. 2310 837221 - ΘΕΣ/ΝΙΚΗ Α.Φ.Μ. 043115130 Δ.Ο.Υ. Η' ΘΕΣ/ΝΙΚΗΣ

ΕΚΔΟΣΗ	ΗΜΕΡΟΜΗΝΙΑ	ΣΧΕΔΙΑΣΗ	ΜΕΛΕΤΗ	ΥΠΟΓΡΑΦΗ	ΥΠΟΓΡΑΦΗ
1	21/02/06	Δ.ΓΙΑΝΝΑΡΑΚΗ	Γ.ΣΚΟΥΤΑΡΗΣ	Ι.ΧΑΤΖΗΝΙΚΟΛΑΗΣ	
2	22/02/07	Γ.ΠΑΠΑΧΡΥΣΑΝΘΑΚΗΣ	Γ.ΣΚΟΥΤΑΡΗΣ	Ι.ΧΑΤΖΗΝΙΚΟΛΑΗΣ	
3	21/03/08	Π.ΞΕΝΟΥ	Π.ΞΕΝΟΥ	Ι.ΧΑΤΖΗΝΙΚΟΛΑΗΣ	