ΟΔΟΙΠΟΡΙΚΟ ΣΚΑΡΙΦΗΜΑ

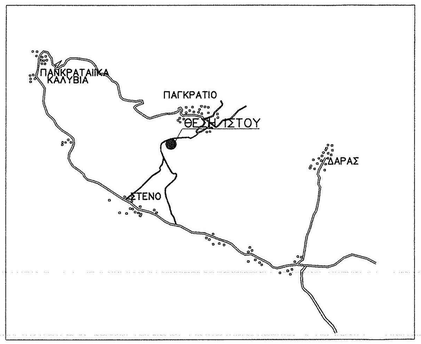

ΕΜΒΑΔΟΜΕΤΡΗΣΗ

Η εμβαδομέτρηση έγινε με την αναλυτική μέθοδο. Οι συντεταγμένες των κορυφών αναφέρονται στο σύστημα EGSA 87. Ο αλγόριθμος της εμβαδομέτρησης και οι αναλυτικές πράξεις φαίνονται παρακάτω.

ΣΥΝΤΕΤΑΓΜΕΝΕΣ ΣΗΜΕΙΩΝ

	Χ	Ψ	ΜΗΚΟΣ
Α	338748,56	4186011,64	
Β	338750,94	4186019,54	8,24
Γ	338753,42	4186024,48	5,53
Δ	338755,98	4186028,29	4,60
Ε	338760,13	4186032,24	5,74
Ζ	338777,13	4186022,77	19,46
Η	338768,24	4186001,47	23,07
Α	338748,56	4186011,64	22,16
2Ε = Σ(Χi + Χi+1)(Υi − Υi+1)			
ΕΜΒΑΔΟ: 515.78 τ.μ.			

ΥΠΟΜΝΗΜΑ

1.Οροι Δομησης
Ν. 2075/92,Ν. 2145/93 & Ν. 2801/00
2.Εμβαδό Οικοπέδου = 515.78 τ.μ.
3.Αφετηρία Υψομετρου
±0.00/+844.50 (ΕΙΝΑΙ ΣΤΟ ΚΕΝΤΡΟ ΤΟΥ ΙΣΤΟΥ)
4.Γεωγραφικες Συντεταγμενες κατα ΕΓΣΑ '87
Γεωγραφικο μηκος λ = 22° 10΄ 05΄΄,91
Γεωγραφικο πλατος φ = 37° 48΄ 26΄΄,26
Χ=338755.58 Ψ=4186014.69

ΠΑΡΑΤΗΡΗΣΗ:

Ο ΙΣΤΟΣ ΚΑΙ ΤΑ ΜΗΧΑΝΗΜΑΤΑ ΤΟΥ Ο.Τ.Ε. ΕΙΝΑΙ ΕΓΚΑΤΕΣΤΗΜΕΝΑ ΣΕ ΕΚΤΑΣΗ ΠΟΥ ΕΧΕΙ ΠΑΡΑΧΩΡΗΣΕΙ Ο ΔΗΜΟΣ ΛΕΥΚΑΣΙΟΥ ΣΤΟΝ Ο.Τ.Ε.

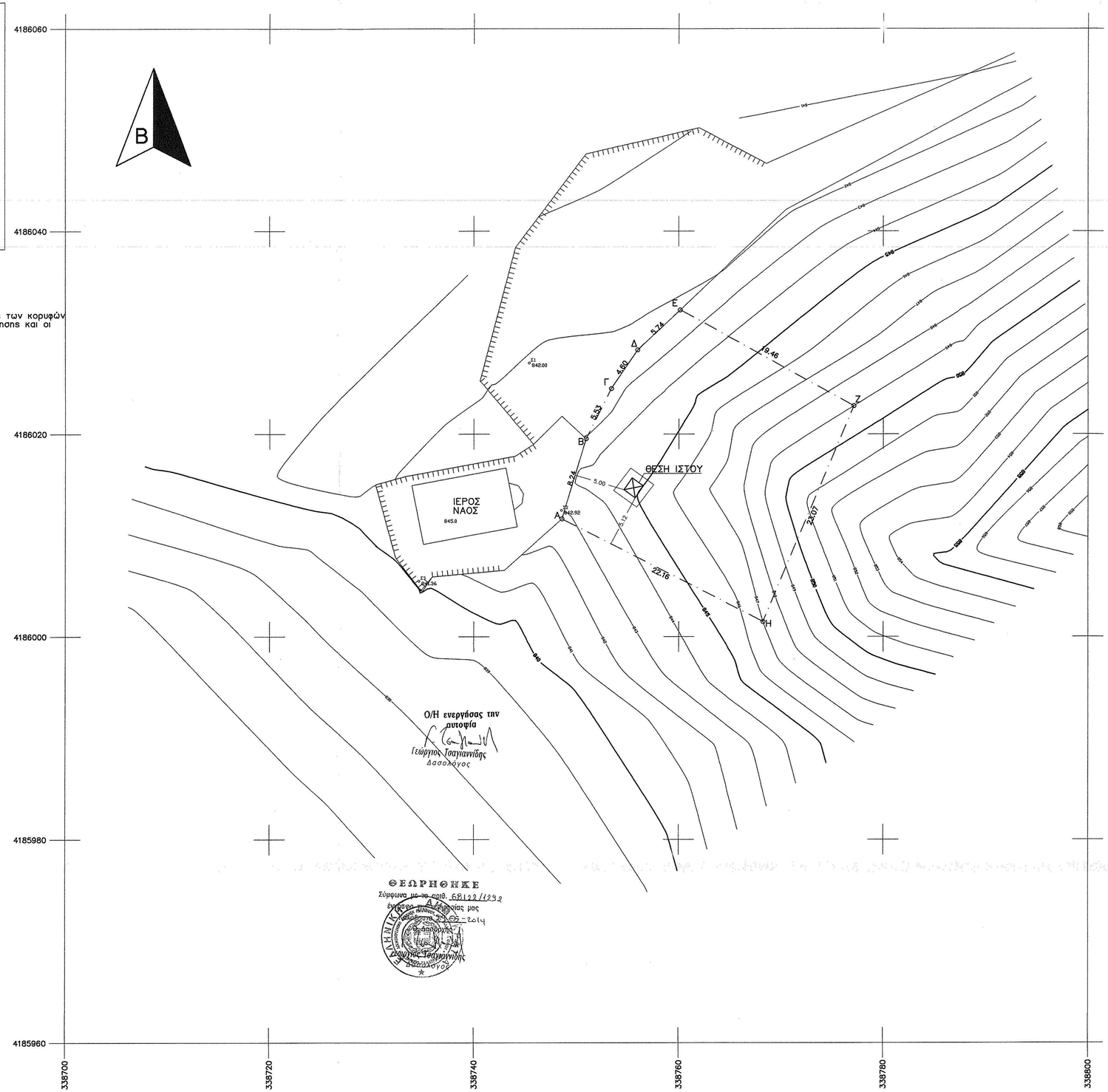

Ο/Η ενεργήσας την αυτοψία
Γεώργιος Τσαγιαννίδης
Δασολόγος

ΘΕΩΡΗΘΗΚΕ
Σύμφωνα με το αριθ. 68122/1293 έγγραφο Δ/νσης Δασικής μας
Θεσσαλονίκη 20-05-2014
Δασολόγος
Γεώργιος Τσαγιαννίδης

ΑΠΟΣΠΑΣΜΑ ΧΑΡΤΗ Γ.Υ.Σ
ΚΛ. 1:50000

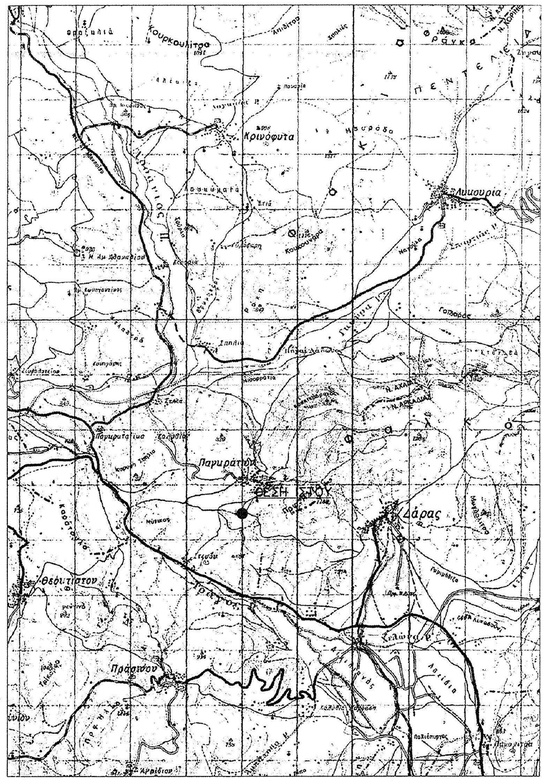

ΟΤΕ Α.Ε.
Δ/ΝΣΗ ΤΕΧΝΟΛΟΓΙΩΝ ΔΙΚΤΥΟΥ
ΤΜΗΜΑ ΔΟΜΙΚΗΣ ΥΠΟΔΟΜΗΣ

ΕΡΓΟ : ΣΤΑΘΜΟΣ ΣΤΕΝΟ ΒΤΒ (0010047)

ΘΕΣΗ : Τ.Κ. ΠΑΓΚΡΑΤΙΟΥ – Δ.Ε. ΛΕΥΚΑΣΙΟΥ
Δ. ΚΑΛΑΒΡΥΤΩΝ – Ν. ΑΧΑΙΑΣ

ΗΜΕΡΟΜΗΝΙΑ : ΣΕΠΤΕΜΒΡΙΟΣ 2013

ΘΕΜΑ ΣΧΕΔΙΟΥ	ΤΟΠΟΓΡΑΦΙΚΟ ΔΙΑΓΡΑΜΜΑ	ΑΡ. ΣΧΕΔΙΟΥ Ρ/Η 24/09 Φ1/2

ΚΛΙΜΑΚΑ : 1 : 200

ΚΩΔΙΚΟΣ ΑΡΙΘΜΟΣ ΣΤΑΘΜΟΥ	ΣΦΡΑΓΙΔΑ
0010047	ΝΙΚΟΛΑΟΥ Δ. ΝΙΚΟΛΑΟΣ ΔΙΠΛΩΜ. ΠΟΛΙΤΙΚΟΣ ΜΗΧΑΝΙΚΟΣ ΣΧΟΛΗΣ Α.Π. ΘΕΣ/ΝΙΚΗΣ Α.Μ. 47679 - Α.Μ.Τ.Ο. Α.Π. ΤΗΛ. 9316-857221 • ΘΕΣ/ΝΙΚΗ Α.Φ.Μ. 043115750 • Δ.Ο.Υ. Β' ΘΕΣ/ΝΙΚΗΣ

ΕΚΔΟΣΗ	ΗΜΕΡΟΜΗΝΙΑ	ΣΧΕΔΙΑΣΗ	ΜΕΛΕΤΗ	ΥΠΟΓΡΑΦΗ	ΥΠΟΓΡΑΦΗ
1	01/03/06	Σ. ΝΙΦΟΡΟΥ	Σ. ΝΙΦΟΡΟΥ	ΛΧΑΤΖΗΝΙΚΟΛΑΗΣ	