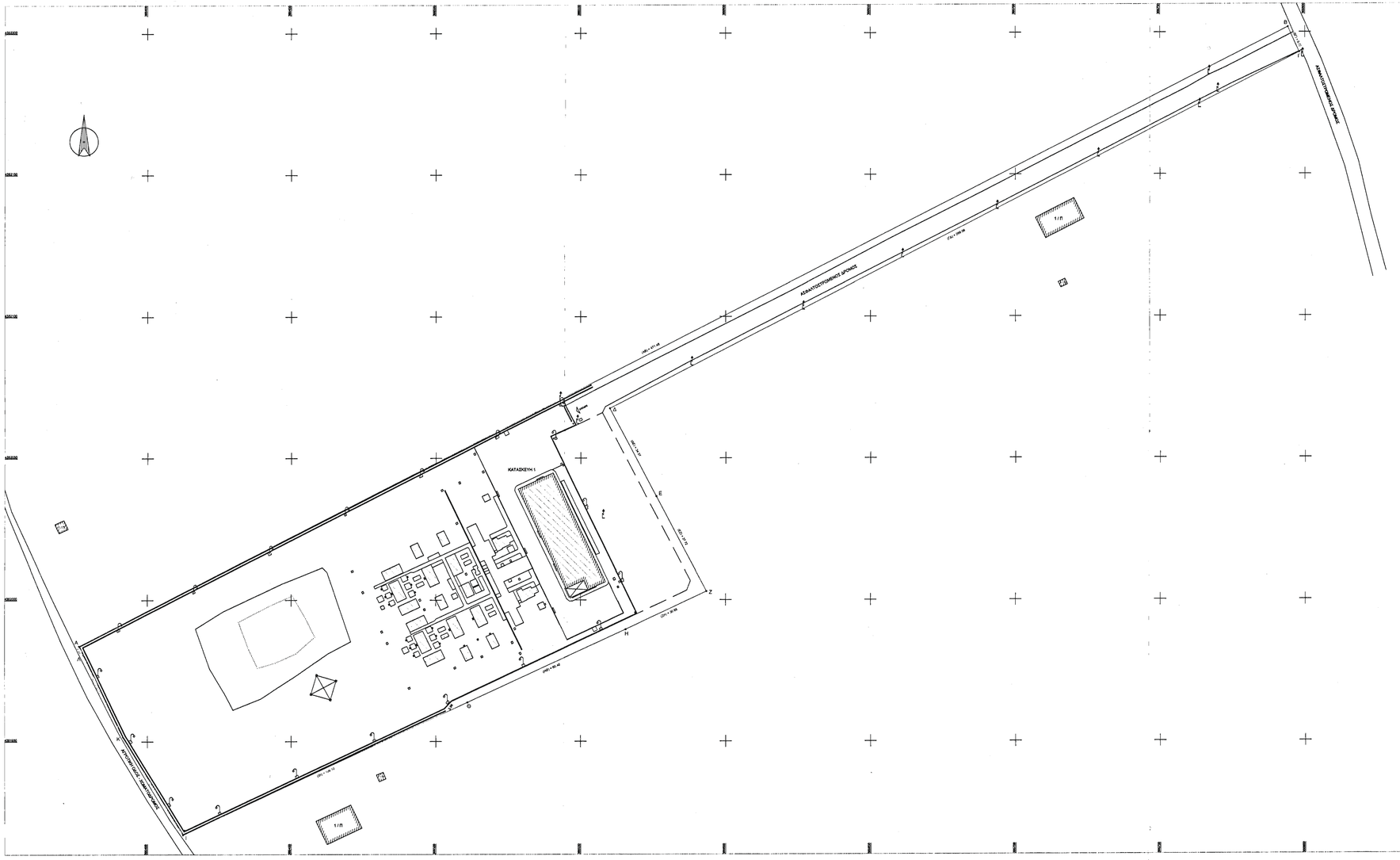

ΘΕΣΗ ΥΠΟΣΤΑΘΜΟΥ

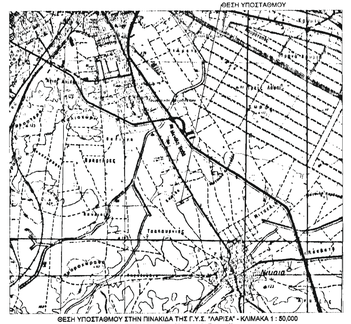

ΘΕΣΗ ΥΠΟΣΤΑΘΜΟΥ ΣΤΗΝ ΠΙΝΑΚΙΔΑ ΤΗΣ Γ.Υ.Σ. "ΛΑΡΙΣΑ" - ΚΛΙΜΑΚΑ 1 : 50,000
(πηγή: Γεωγραφική Υπηρεσία Στρατού)

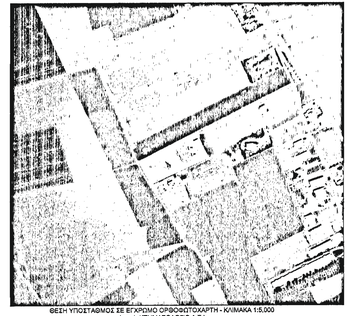

ΘΕΣΗ ΥΠΟΣΤΑΘΜΟΥ ΣΕ ΕΓΧΡΩΜΟ ΟΡΘΟΦΩΤΟΧΑΡΤΗ - ΚΛΙΜΑΚΑ 1:5,000
(πηγή: ΚΤΗΜΑΤΟΛΟΓΙΟ Α.Ε.)

ΠΙΝΑΚΑΣ ΣΥΝΤΕΤΑΓΜΕΝΩΝ - ΑΠΟΣΤΑΣΕΩΝ			
Α/Α	X	Y	ΜΗΚΟΣ ΠΛΕΥΡΑΣ
Α	366378.090	4381983.778	(ΑΑ) = 3.44
Β	366794.127	4382201.816	(ΑΒ) = 471.48
Γ	366798.062	4382192.925	(ΒΓ) = 9.72
Δ	366559.951	4382067.593	(ΓΔ) = 269.08
Ε	366576.021	4382036.529	(ΔΕ) = 34.97
Ζ	366593.311	4382003.004	(ΕΖ) = 37.72
Η	366565.468	4381989.813	(ΖΗ) = 30.88
Θ	366510.860	4381963.843	(ΗΘ) = 60.40
Ι	366412.353	4381916.955	(ΘΙ) = 109.10
Κ	366391.371	4381951.611	(ΙΚ) = 40.51
Λ	366377.577	4381960.871	(ΚΛ) = 32.17

ΣΤΟΙΧΕΙΑ ΟΙΚΟΠΕΔΟΥ
Τα όρια της ιδιοκτησίας αποτυπώθηκαν στη θέση που υποδείχθηκαν από τον ιδιοκτήτη.
Το εμβαδόν υπολογίστηκαν αναλυτικά από τις ορθογώνιες συντεταγμένες των κορυφών.

ΕΜΒΑΔΟ ΙΔΙΟΚΤΗΣΙΑΣ: η υπό στοιχεία (Α-Β-Γ-Δ-Ε-Ζ-Η-Θ-Ι-Κ-Λ-Α) =18,848.09 τ.μ.

ΥΠΕΥΘΥΝΗ ΔΗΛΩΣΗ ΑΡΘΡΟΥ 8 Ν.851/77:

1. Η ιδιοκτησία υπό στοιχεία (Α-Β-Γ-Δ-Ε-Ζ-Η-Θ-Ι-Κ-Λ-Α) βρίσκεται εκτός σχεδίου και είναι άρτια και οικοδομήσιμη κατά κανόνες, σύμφωνα με τις ισχύουσες πολεοδομικές διατάξεις.
2. Το ακίνητο αυτό δεν υπάγεται στις διατάξεις του Ν.1337/83 και δεν έχει υποχρέωση εισφοράς σε γη και χρήμα.

Ο ΜΗΧΑΝΙΚΟΣ

ΔΗΜΗΤΡΗΣ Γ. ΜΠΑΛΙΩΤΑΣ
ΤΑΚ ΑΤΟΜΙΚΟΣ ΤΟΠΟΓΡΑΦΟΣ ΜΗΧΑΝΙΚΟΣ
ΑΣΚΟΥ ΜΕΤΣΟΒΙΟΥ ΠΟΛΥΤΕΧΝΕΙΟΥ
ΑΔΣΕ ΤΕΕ ΑΡΙΘΜΟΣ ΜΗΤΡΩΟΥ 31312
ΚΛΙΜΑΚΑ 61 ΠΟΥΡΝΑΡΙ ΜΑΡΟΥΣΙ ΤΗΛ 610 6291

Το παρόν τοπογραφικό διάγραμμα
- αναπαριστάνει στην πραγματικότητα
και σύμφωνα με τις πραγματικές της
από 26-8-2014
βάσεις δεσμεύει μας.
Αρριά 26-8-14
Δ. Δικαιώνας

Το παρόν τοπογραφικό διάγραμμα
Β6647/11538/2014 15-1-2015
15-1-2015
ΔΑΣΟΛ...
με βάση ...

Α/Α	Π Ε Ρ Ι Γ Ρ Α Φ Η	ΣΧΕΔ.	ΜΕΛΕΤ.	ΕΛΕΓΧ.	ΕΓΚΡΙΘ.	ΗΜΕΡ.

ΑΝΑΘΕΩΡΗΣΕΙΣ

Υ / Σ 150/20 KV ΛΑΡΙΣΑ IV - ΝΙΚΑΙΑ
ΤΟΠΟΓΡΑΦΙΚΟ ΔΙΑΓΡΑΜΜΑ

ΣΧΕΔΙΑΣΘΗΚΕ	ΜΕΛΕΤΗΘΗΚΕ	ΕΛΕΓΧΘΗΚΕ	ΕΓΚΡΙΘΗΚΕ	ΗΜΕΡΟΜΗΝΙΑ
ΣΒ	ΣΒ	ΔΜΛ	Δ.Α ΔΜΛ	31/01/14

Α.Δ.Μ.Η.Ε.
Α.Ε.

ΔΙΕΥΘΥΝΣΗ ΝΕΩΝ ΕΡΓΩΝ ΜΕΤΑΦΟΡΑΣ
ΤΟΜΕΑΣ ΕΡΓΩΝ ΠΟΛ. ΜΗΧ. Υ/Σ ΚΥΤ

ΚΛΙΜΑΚΑ 1:500

47001