ΟΔΟΙΠΟΡΙΚΟ ΣΚΑΡΙΦΗΜΑ

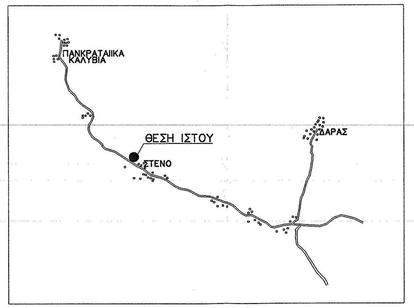

ΕΜΒΑΔΟΜΕΤΡΗΣΗ

Η εμβαδομέτρηση έγινε με την αναλυτική μέθοδο. Οι συντεταγμένες των κορυφών αναφέρονται στο σύστημα ΕΓΣΑ 87. Ο αλγόριθμος της εμβαδομέτρησης και οι αναλυτικές πράξεις φαίνονται παρακάτω.

ΣΥΝΤΕΤΑΓΜΕΝΕΣ ΣΗΜΕΙΩΝ

	Χ	Ψ	ΜΗΚΟΣ
Α	337840,72	4185115,95	
			5,94
Β	337846,6	4185115,06	
			22,69
Γ	337868,09	4185107,77	
			19,24
Δ	337875,06	4185125,7	
			30,97
Ε	337845,15	4185133,73	
			18,33
Α	337840,72	4185115,95	
2Ε = Σ(Χi + Χi+1)(Υi − Υi+1)			
ΕΜΒΑΔΟ: 545.83 τ.μ.			

ΥΠΟΜΝΗΜΑ

1.Οροι Δομησης
Ν. 2075/92,Ν. 2145/93 & Ν. 2801/00
2.Εμβαδό Οικοπεδου = 545.83 τ.μ.
3.Αφετηρια Υψομετρου
±0.00/+484.65 (ΕΙΝΑΙ ΣΤΟ ΚΕΝΤΡΟ ΤΟΥ ΙΣΤΟΥ)
4.Γεωγραφικες Συντεταγμενες κατα ΕΓΣΑ '87
Γεωγραφικο μηκος λ = 22° 09' 29'',63
Γεωγραφικο πλατος φ = 37° 47' 56'',65
Χ=337850,27 Ψ=4185119,49

ΠΑΡΑΤΗΡΗΣΗ:

Ο ΙΣΤΟΣ ΚΑΙ ΤΑ ΜΗΧΑΝΗΜΑΤΑ ΤΟΥ Ο.Τ.Ε. ΕΙΝΑΙ ΕΓΚΑΤΕΣΤΗΜΕΝΑ ΣΕ ΕΚΤΑΣΗ ΠΟΥ ΕΧΕΙ ΠΑΡΑΧΩΡΗΣΕΙ Ο ΟΙΚΟΝΟΜΟΠΟΥΛΟΣ ΙΩΑΝΝΗΣ & ΜΟΥΣΗΣ ΠΑΝΑΓΙΩΤΗΣ ΣΤΟΝ Ο.Τ.Ε.

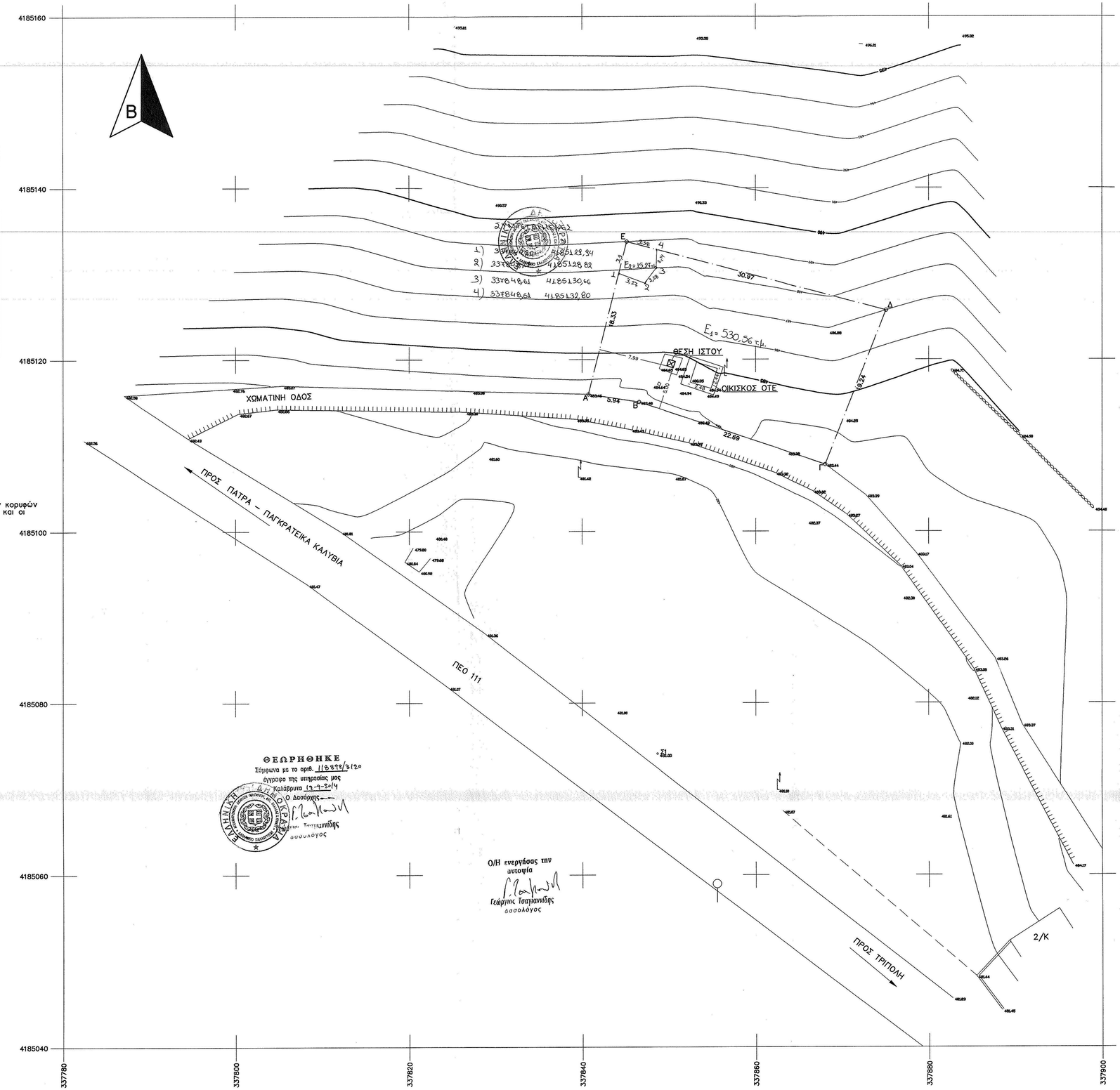

ΘΕΩΡΗΘΗΚΕ
Σύμφωνα με το αριθ. 11638/79/3120
έγγραφο της υπηρεσίας μας
Καλάβρυτα 17-9-2014
Ο Δασάρχης
Γεώργιος Τσαγιαννίδης
Δασολόγος

Ο/Η ενεργήσας την αυτοψία
Γεώργιος Τσαγιαννίδης
Δασολόγος

ΑΠΟΣΠΑΣΜΑ ΧΑΡΤΗ Γ.Υ.Σ
ΚΛ. 1:50000

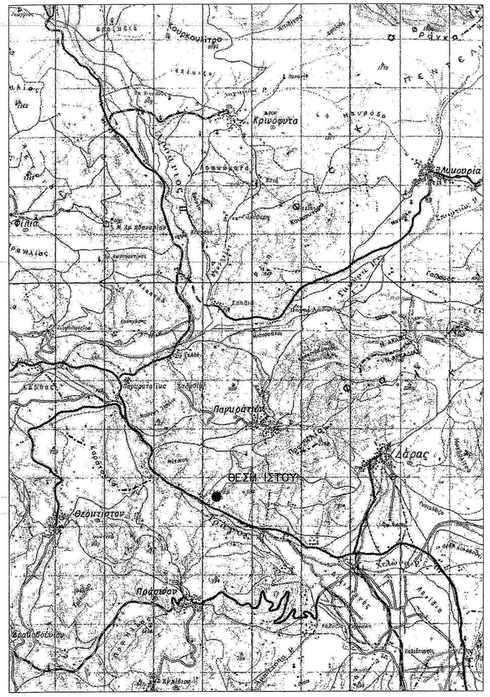

ΟΤΕ Α.Ε.
Δ/ΝΣΗ ΤΕΧΝΟΛΟΓΙΩΝ ΔΙΚΤΥΟΥ
ΤΜΗΜΑ ΔΟΜΙΚΗΣ ΥΠΟΔΟΜΗΣ

ΕΡΓΟ : ΣΤΑΘΜΟΣ ΣΤΕΝΟ Τ/Κ (0010211)

ΘΕΣΗ : Τ.Κ. ΠΑΓΚΡΑΤΙΟΥ – Δ.Ε. ΛΕΥΚΑΣΙΟΥ
Δ. ΚΑΛΑΒΡΥΤΩΝ – Ν. ΑΧΑΙΑΣ

ΗΜΕΡΟΜΗΝΙΑ : ΣΕΠΤΕΜΒΡΙΟΣ 2013

ΘΕΜΑ ΣΧΕΔΙΟΥ	ΤΟΠΟΓΡΑΦΙΚΟ ΔΙΑΓΡΑΜΜΑ	ΑΡ. ΣΧΕΔΙΟΥ Ρ/Η 586/04 Φ1/2

ΚΛΙΜΑΚΑ : 1 : 200

ΚΩΔΙΚΟΣ ΑΡΙΘΜΟΣ ΣΤΑΘΜΟΥ	ΣΦΡΑΓΙΔΑ
0010211	ΝΙΚΟΛΑΟΥ Δ. ΝΙΚΟΛΑΟΣ ΔΙΠΛΩΜ. ΠΟΛΙΤΙΚΟΣ ΜΗΧΑΝΙΚΟΣ ΠΟΛΥΤΕΧΝΙΚΗΣ ΣΧΟΛΗΣ Α.Π. ΘΕΣ/ΝΙΚΗΣ ΜΕΛΟΣ Τ.Ε.Ε. Α.Μ. 79 - Α.Μ.Γ.Π.Ο. 481 Κ. ΓΑΡΕΦΗ 7 - ΤΗΛ.2310-837221 - ΘΕΣ/ΝΙΚΗ Α.Φ.Μ. [illegible] ΔΟΥ ΠΟΣΕ/ΝΙΚΗΣ

ΕΚΔΟΣΗ	ΗΜΕΡΟΜΗΝΙΑ	ΣΧΕΔΙΑΣΗ	ΜΕΛΕΤΗ	ΥΠΟΓΡΑΦΗ	ΥΠΟΓΡΑΦΗ
1	10/03/09	Σ. ΝΙΦΟΡΟΥ	Σ. ΝΙΦΟΡΟΥ	Ι.ΧΑΤΖΗΝΙΚΟΛΑΗΣ	