ΑΠΟΣΠΑΣΜΑ ΠΙΝΑΚΙΔΑΣ Γ.Υ.Σ. 1:5000, ΑΡΙΘΜΟΣ ΦΥΛΛΟΥ 6244-8,
ΚΕΝΤΡΟ Φ.Χ. 1:100000 ΠΑΤΡΑ
ΜΕΣΟΛΟΓΓΙΟΝ - Κ. ΑΧΑΙΑ



ΑΠΟΣΠΑΣΜΑ ΟΡΘΟΦΩΤΟΧΑΡΤΗ ΚΤΗΜΑΤΟΛΟΓΙΟΥ ΚΑΙ
ΟΔΟΙΠΟΡΙΚΟ ΔΙΑΓΡΑΜΜΑ

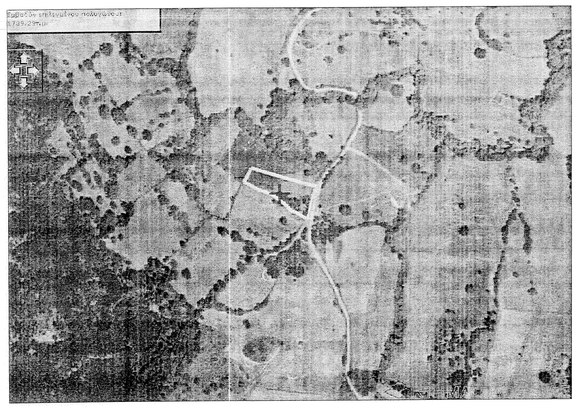

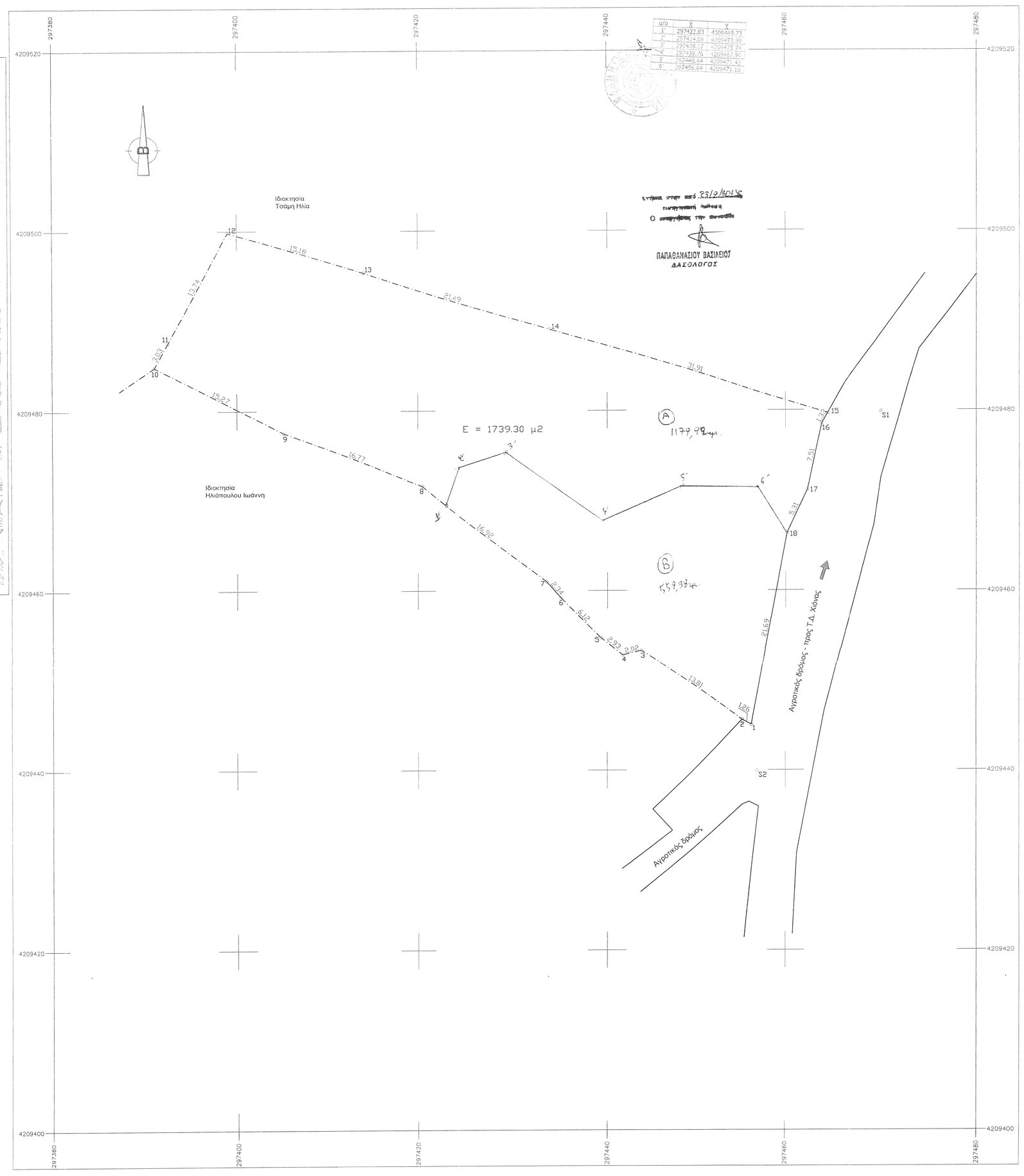

Ω/Θ	X	Y
1	297422.83	4209469.73
2	297434.08	4209473.99
3	297439.17	4209425.24
4	297439.75	4209467.91
5	297448.64	4209471.41
6	297456.64	4209471.18

ΣΥΝΤΕΤΑΓΜΕΝΕΣ ΣΤΑΣΕΩΝ

ΣΗΜΕΙΟ	X	Y	ΜΗΚΟΣ
S1	297470.13	4209479.83	42.12
S2	297456.75	4209439.89	

ΕΜΒΑΔΟΜΕΤΡΗΣΗ ΓΗΠΕΔΟΥ
με τη διόδευση
των ορθογωνίων συντεταγμένων
των κορυφών του

ΣΗΜΕΙΟ	X	Y	ΜΗΚΟΣ
1	297456.12	4209445.04	1.26
2	297454.99	4209445.19	13.81
3	297443.54	4209453.31	2.50
4	297441.58	4209452.83	2.93
5	297439.25	4209454.72	6.12
6	297435.19	4209459.21	8.34
7	297433.69	4209461.00	16.99
8	297428.50	4209471.61	16.77
9	297404.83	4209477.55	15.87
10	297391.42	4209484.86	3.03
11	297390.79	4209487.56	13.74
12	297399.03	4209499.88	15.18
13	297413.54	4209495.35	21.49
14	297434.08	4209489.04	31.91
15	297464.09	4209479.67	1.99
16	297463.96	4209478.51	7.51
17	297460.46	4209471.16	5.21
18	297460.14	4209466.36	21.69
1	297456.12	4209445.04	

Σ=1/2 ΣΟΛ. + Χν+1Υν - Υν+1Χ

E = 1739.30 μ2

ΥΠΟΜΝΗΜΑ
1. ΠΑΡΑΤΗΡΗΣΕΙΣ
α) Η αποτύπωση έγινε με γεωδαιτικό σταθμό Top Con 212 και χρησιμοποιήθηκε εξαρτημένο δίκτυο συντεταγμένων για την οριζοντιογραφία.
β) Η επεξεργασία των μετρήσεων έγινε με τη βοήθεια ηλεκτρονικού υπολογιστή.
γ) Το σχέδιο είναι ακριβές σύμφωνα με τα όρια που υπεδείχθησαν από τον ιδιοκτήτη.

2. ΕΜΒΑΔΟΝ ΑΓΡΟΤΕΜΑΧΙΩΝ
Εμβαδόν αγροτεμαχίου Ε(1,2,3,4,.....,16,17,18,1) = 1.739,30μ2

3. ΟΡΟΙ ΔΟΜΗΣΗΣ ΕΚΤΟΣ ΟΙΚΙΣΜΟΥ

ΕΚΤΟΣ ΟΡΙΩΝ ΟΙΚΙΣΜΟΥ (Π.Δ. 24.05.1985- ΦΕΚ 270Δ/31.5.85
Ν3212-ΦΕΚ 308Α/31-12-2003)

ΑΡΤΙΟΤΗΤΑ ΚΑΤΑ ΚΑΝΟΝΑ:
-(για προαστιο σε κοινοχρηστο δρομο)
ΕΜΒΑΔΟΝ=4000 Μ2-ΠΡΟΣΩΠΟ=25.00 μ
-(για προαστιο σε Διεθνεις, Εθνικες Επαρχιακες, Δημοτικες και κοινοτικες οδους ως και σε εγκαταλελειμενα τμηματα τους και σε σκληροδρομικες γραμμες)
ΕΜΒΑΔΟΝ=4000 Μ2-ΠΡΟΣΩΠΟ=45.00 μ-ΒΑΘΟΣ=50.00 μ

ΑΡΤΙΟΤΗΤΑ ΚΑΤΑ ΠΑΡΕΚΚΛΙΣΗ:
-(χωρις προαστιο σε δρομο)
ΕΜΒΑΔΟΝ=4000 μ2 (ΠΡΟ 31-12-2003)
-(για προαστιο σε Διεθνεις, Εθνικες Επαρχιακες, Δημοτικες και κοινοτικες οδους ως και σε εγκαταλελειμενα τμηματα τους και σε σκληροδρομικες γραμμες)
ΕΜΒΑΔΟΝ=2000 Μ2-ΠΡΟΣΩΠΟ=25.00 μ-ΒΑΘΟΣ=40.00 μ (ΠΡΟ 17-10-1978)
ΕΜΒΑΔΟΝ=1200 Μ2-ΠΡΟΣΩΠΟ=20.00 μ-ΒΑΘΟΣ=35.00 μ (ΠΡΟ 12-09-1964)
ΕΜΒΑΔΟΝ= 750 Μ2-ΠΡΟΣΩΠΟ=10.00 μ-ΒΑΘΟΣ=15.00 μ (ΠΡΟ 12-11-1962)
-(εντος της ζωνης πολεων και οικισμων & προ 24.04.1977)
ΕΜΒΑΔΟΝ=2000 Μ2

ΟΡΟΙ ΔΟΜΗΣΗΣ ΓΙΑ ΚΑΤΟΙΚΙΑ:
ΣΥΝΤΕΛΕΣΤΗΣ ΔΟΜΗΣΗΣ:
-(για γεωτεμαχια με εμβαδον εως 4000 Μ2)
ο.δ.=0.20, μεγιστη δομηση=200 μ2
-(για γεωτεμαχια με εμβαδον απο 4000 μ2 εως 8000 μ2)
δομηση=200 μ2+(Εμβ. Γεωτεμαχιου-4000)*0.02
-(για γεωτεμαχια με εμβαδον απο 8000 μ2 και ανω)
δομηση=280 μ2+ (Εμβ. Γεωτεμαχιου-8000)*0.01
μεγιστη δομηση=400 μ2

ΥΨΟΣ ΚΤΙΣΜΑΤΟΣ: 7.50 Μ (ΔΥΟ ΟΡΟΦΟΙ)

ΚΑΛΥΨΗ: 10%

4. ΔΗΛΩΣΗ ΙΔΙΟΚΤΗΤΗ (Ν. 4030/2011)

Ο ΚΑΤΩΘ ΥΠΟΓΕΓΡΑΜΜΕΝΟΣ ΒΑΣΙΛΟΠΟΥΛΟΣ ΒΑΣΙΛΕΙΟΣ ΔΗΛΩΝΩ ΟΤΙ:
- ΤΑ ΑΡΧΙΚΑ ΚΑΙ ΥΛΟΠΟΙΗΜΕΝΑ ΟΡΙΑ ΤΟΥ ΓΕΩΤΕΜΑΧΙΟΥ ΜΕ ΣΤΟΙΧΕΙΑ (1,2,3,4,.....,16,17,18,1) ΚΑΙ ΜΕ ΕΜΒΑΔΟΝ 1.739,30 m2, ΠΟΥ ΒΡΙΣΚΕΤΑΙ ΕΠΙ ΑΓΡΟΤΙΚΟΥ ΔΡΟΜΟΥ ΣΤΗΝ Τ.Κ. ΧΙΟΝΑΣ ΣΤΟ ΔΗΜΟ ΕΡΥΜΑΝΘΟΥ. ΥΠΕΔΕΙΧΘΗΣΑΝ ΑΠΟ ΕΜΕΝΑ, ΚΑΙ
- ΕΥΘΥΝΟΜΑΙ ΓΙΑ ΤΗΝ ΑΚΡΙΒΕΙΑ ΤΩΝ ΔΗΛΟΥΜΕΝΩΝ ΟΡΙΩΝ ΤΟΥ ΓΕΩΤΕΜΑΧΙΟΥ

Ο ΔΗΛΩΝ

ΔΗΛΩΣΗ Ν. 651/77

Η υπογράφουσα Κίοση Γεωργία Διπλ. Πολιτικός Μηχανικός δηλώνω υπεύθυνα σύμφωνα με το άρθρο 5 του Ν.651/77 ότι το ακίνητο υπό στοιχεία (1,2,3,4,.....,16,17,18,1) ιδιοκτησίας κ. Βασιλόπουλου Βασίλειου, έχει εμβαδό 1739,30μ2, βρίσκεται εκτός σχεδίου πόλεως, εκτός οικισμού Τ.Δ. Χιόνας Δήμου Ερυμάνθου και εκτός ζώνης και δεν είναι άρτιο σύτε οικοδομήσιμο.
Τίτλοι ιδιοκτησίας: Δωρεά σύμφωνα με το υπ' αρ. 3973 /1980 συμβόλαιο του συμβολαιογράφου Τριταίας Ανσταισίου Παπαγεωργίου.
Δεν έγινε έλεγχος από τη Δασική, Αρχαιολογική Υπηρεσία & Διεύθυνση Γεωργίας.
Η ανωτέρω ιδιοκτησία δεν υπάγεται στις διατάξεις του νόμου 1337/83 και 2508/97 περι εκφορών σε γη και χρήμα.

Η Δηλούσα

ΓΕΩΡΓΙΑ Θ. ΚΙΟΣΗ
ΔΙΠΛΩΜ. ΠΟΛΙΤ. ΜΗΧΑΝΙΚΟΣ
ΜΕΛΟΣ ΤΕΕ Τ.Ε. Γ.Ρ. ΑΡΙΘ. ΜΗΤΡΩΟΥ 119021
ΚΟΡΙΝΘΟΥ 16 - 26221 - ΠΑΤΡΑ
ΤΗΛ. 2610 623.548

ΕΡΓΟΔΟΤΗΣ	
	ΒΑΣΙΛΟΠΟΥΛΟΣ ΒΑΣΙΛΕΙΟΣ
ΕΡΓΟ	ΑΠΟΤΥΠΩΣΗ ΑΓΡΟΤΕΜΑΧΙΟΥ
ΘΕΣΗ	ΑΜΠΕΛΙΑ Τ.Δ. ΧΙΟΝΑΣ ΔΗΜΟΥ ΕΡΥΜΑΝΘΟΥ
ΜΕΛΕΤΗΤΗΣ	ΚΙΟΣΗ ΓΕΩΡΓΙΑ ΔΙΠΛΩΜΑΤΟΥΧΟΣ ΠΟΛΙΤΙΚΟΣ ΜΗΧΑΝΙΚΟΣ
ΘΕΜΑ: ΤΟΠΟΓΡΑΦΙΚΟ ΔΙΑΓΡΑΜΜΑ	ΑΡ. ΣΧΕΔΙΟΥ: 1
ΚΛΙΜΑΚΑ	1:200
ΧΡΟΝΟΣ ΜΕΛΕΤΗΣ	ΦΕΒΡΟΥΑΡΙΟΣ 2013
ΥΠΟΓΡΑΦΗ	ΣΦΡΑΓΙΔΑ

ΓΕΩΡΓΙΑ Θ. ΚΙΟΣΗ
ΔΙΠΛΩΜ. ΠΟΛΙΤ. ΜΗΧΑΝΙΚΟΣ
ΜΕΛΟΣ ΤΕΕ Τ.Ε. Γ.Ρ. ΑΡΙΘ. ΜΗΤΡΩΟΥ 119021
ΚΟΡΙΝΘΟΥ 16 - 26221 - ΠΑΤΡΑ
ΤΗΛ. 2610 623.548

ΕΛΛΗΝΙΚΗ ΔΗΜΟΚΡΑΤΙΑ

ΘΕΩΡΗΘΗΚΕ
Σύμφωνα με το αρθ.15§10/4338
συμφώνως μας του ισούτο αδ.. ..
Πάτρα 19/01/2015
Ο Διοικητής

ΣΤΑΥΡΟΣ ΒΑΡΒΑΤΣΟΥΛΗΣ
Δασολόγος