

ΟΔΟΤΗΣ: Τ.Ο.Ε.Β. ΚΑΒΟΥΣΙΟΥ-ΠΑΧΕΙΑΣ ΑΜΜΟΥ

Ο: ΤΟΠΟΓΡΑΦΙΚΟ ΔΙΑΓΡΑΜΜΑ

ΣΗ: "ΧΑΛΕΠΑ" Δ.Κ. ΠΑΧΕΙΑΣ ΑΜΜΟΥ
ΠΕΡΙΦΕΡΕΙΑ ΔΗΜΟΥ ΙΕΡΑΠΕΤΡΑΣ, ΕΚΤΟΣ ΟΙΚΙΣΜΟΥ-ΕΝΤΟΣ ΖΩΝΗΣ

ΜΕΤΗΤΗΣ: ΕΛΕΝΗ ΣΟΥΡΓΙΑΔΑΚΗ Πολιτικός Μηχανικός Τ.Ε.

ΡΑΦΗ



ΣΦΡΑΓΙΔΑ

ΕΛΕΝΗ ΕΜΜ. ΣΟΥΡΓΙΑΔΑΚΗ
ΠΤΥΧΙΟΥΧΟΣ ΠΟΛΙΤΙΚΟΣ ΜΗΧΑΝΙΚΟΣ
Α.Μ. 4585199
ΜΙΧ. ΚΟΘΡΗ 11 ΙΕΡΑΠΕΤΡΑ Τ.Κ. 7:
ΤΗΛ. 2842 025351 - ΚΙΝ. 6944 340.
Α.Φ.Μ. 110276408 ΔΟΥ.ΑΓ. ΝΙΚΟΛΑ:
E-mail: sour_you@yahoo.gr

ΣΧΕΔΙΟΥ: ΤΟΠΟΓΡΑΦΙΚΟ ΔΙΑΓΡΑΜΜΑ

Αριθμός
Σχεδίου: A1

ΚΑΚΑ: 1:100

Χρόνος
Μελέτης: ΝΟΕΜΒΡΙΟΣ 2014



117/20-01-2015
20-01-2015
Ο ΔΑΣΟΛΟΓΟΣ
ΝΙΚΟΛΑΟΣ ΣΥΛΛΙΓΑΡΔΟΣ
ΔΑΣΟΛΟΓΟΣ

ΥΠΟΜΝΗΜΑ

ΕΜΒΑΔΟΝ ΓΗΠΕΔΟΥ ΜΕ ΣΤΟΙΧΕΙΑ Α-Β-Γ-Δ-Ε-Ζ-Η-Θ-Ι-Α
ΙΔΙΟΚΤΗΣΙΑΣ ΤΟΥ Τ.Ο.Ε.Β. ΚΑΒΟΥΣΙΟΥ-ΠΑΧΕΙΑΣ ΑΜΜΟΥ.

Α/Α	X	Y
A	664904.859	3886317.942
B	664896.114	3886314.346
Γ	664892.423	3886313.444
Δ	664893.597	3886311.237
E	664887.101	3886311.464
Z	664885.551	3886306.186
H	664887.755	3886301.147
Θ	664912.048	3886296.682
I	664907.793	3886311.587

ΕΜΒΑΔΟΝ= 344,57 m²

ΠΑΡΑΤΗΡΗΣΕΙΣ:

1. ΟΙ ΜΕΤΡΗΣΕΙΣ ΕΓΙΝΑΝ ΜΕ ΗΛΕΚΤΡΟΝΙΚΟ ΓΑΙΩΔΕΤΙΚΟ ΣΤΑΘΜΟ ΤΥΠΟΥ ΤΟΡΣΟΝ.
2. Η ΕΞΑΡΤΗΣΗ ΕΓΙΝΕ ΑΠΟ ΤΟ ΚΡΑΤΙΚΟ ΤΡΙΓΩΝΟΜΕΤΡΙΚΟ ΔΙΚΤΥΟ ΜΕ ΔΙΠΛΗ ΟΠΙΣΘΟΤΟΜΙΑ ΑΠΟ ΤΡΙΓΩΝΟΜΕΤΡΙΚΑ ΣΗΜΕΙΑ Φ.Χ. ΙΕΡΑΠΕΤΡΑΣ.
3. Η ΑΠΟΔΟΣΗ ΕΓΙΝΕ ΣΕ ΕΓΣΑ 87.

ΟΡΟΙ ΔΟΜΗΣΗΣ (εκτός οικισμού-εντός ζώνης):

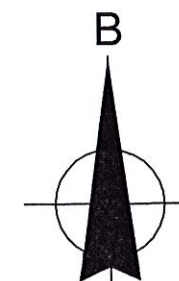
Π.Δ. 24/5/85 ΦΕΚ 270 Δ' της 31/5/85 (άρθρο 1-παράγραφος 1.α)
24/4/77 ημέρα δημοσίευσης του Π.Δ. 5/4/77 ΦΕΚ 133 Δ'
ΑΡΤΙΟΤΗΤΑ ΚΑΤΑ ΚΑΝΟΝΑ: 4.000,00 m²

ΠΡΑΓΜΑΤΟΠΟΙΗΜΕΝΑ ΣΤΟΙΧΕΙΑ ΔΟΜΗΣΗΣ:

Ισόγειο πετρόκτιστο κτίσμα-γραφεία νομίμως υφιστάμενο
αφού είναι προ'υ'πάρχον του 1955
με στοιχεία: 1-2-3-1-1=63,60 m²

ΔΗΛΩΣΗ ΙΔΙΟΚΤΗΤΗ-(Ν. 4030/2011)

Ο ΥΠΟΓΕΓΡΑΜΜΕΝΟΣ ΟΡΓΑΝΙΣΜΟΣ ΤΟΥ Τ.Ο.Ε.Β. ΚΑΒΟΥΣΙΟΥ
ΠΑΧΕΙΑΣ ΑΜΜΟΥ ΠΟΥ ΦΑΙΝΕΤΑΙ ΣΤΟ ΠΑΡΟΝ ΤΟΠΟΓΡΑΦΙΚΟ



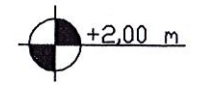
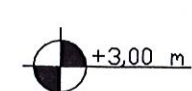
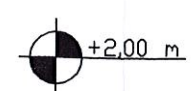
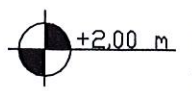
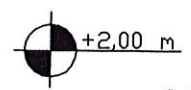
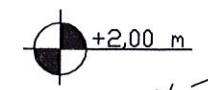
Δανιό Νικόλαο

οδικός άξονας

ΕΘΝΙΚΟΣ ΔΡΟΜΟΣ ΠΛΑΤΟΥΣ 10,00 m

ΑΠΑΛΛΟΤ

προς Άγιο Νικόλαο
Παχειά Άμμο



ΑΠΑΛΛΟΤΡΙΩΜΕΝΗ ΖΩΝΗ

ΠΕΤΡΟΚΤΙΣΤΟ ΚΤΙΡΙΟ ΤΟΥ
Τ.Ο.Ε.Β. ΠΡΟ ΤΟΥ 1955

ΣΥΡΜΑΤΙΝΗ Π
ΣΕ ΖΩΝΗ
ΣΥΜΦ
άρθρο 23 πα

