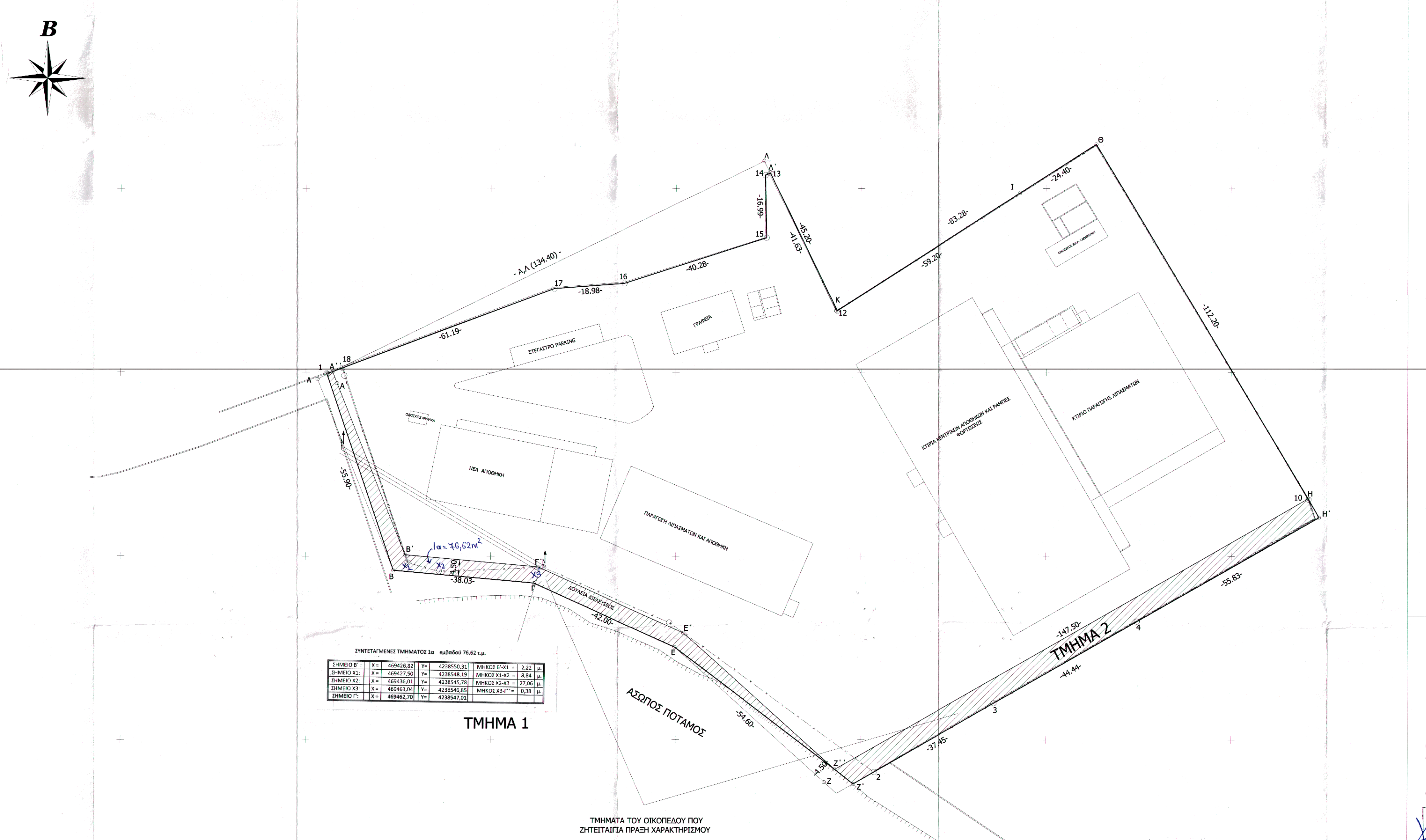

ΣΥΝΤΕΤΑΓΜΕΝΕΣ ΤΜΗΜΑΤΟΣ 1α εμβαδού 76,62 τ.μ.

| | | | | | | | |
|---|---|---|---|---|---|---|---|
| ΣΗΜΕΙΟ Β΄ : | X = | 469426,82 | Y= | 4238550,31 | ΜΗΚΟΣ Β'-Χ1 = | 2,22 | μ. |
| ΣΗΜΕΙΟ Χ1: | X = | 469427,50 | Y= | 4238548,19 | ΜΗΚΟΣ Χ1-Χ2 = | 8,84 | μ. |
| ΣΗΜΕΙΟ Χ2: | X = | 469436,01 | Y= | 4238545,78 | ΜΗΚΟΣ Χ2-Χ3 = | 27,06 | μ. |
| ΣΗΜΕΙΟ Χ3: | X = | 469463,04 | Y= | 4238546,85 | ΜΗΚΟΣ Χ3-Γ'' = | 0,38 | μ. |
| ΣΗΜΕΙΟ Γ': | X = | 469462,70 | Y= | 4238547,01 | | | |

ΤΜΗΜΑ 1

ΤΜΗΜΑΤΑ ΤΟΥ ΟΙΚΟΠΕΔΟΥ ΠΟΥ
ΖΗΤΕΙΤΑΙΓΙΑ ΠΡΑΞΗ ΧΑΡΑΚΤΗΡΙΣΜΟΥ

ΕΛΛΗΝΙΚΟ ΓΕΩΔΑΙΤΙΚΌ ΣΎΣΤΗΜΑ
ΑΝΑΦΟΡΆΣ 1987 Ή ΕΓΣΑ'87
ΙΔΙΟΚΤΗΣΙΑ ΤΗΣ ΑΛΦΑ ΓΕΩΡΓΙΚΑ ΕΦΟΔΙΑ
ΜΕ ΣΤΟΙΧΕΙΑ ΠΕΡΙΜΕΤΡΟΥ
(18,17,16,15,14,13,12,Θ,Η,Ζ'',Ε',Γ',Β',Α',Α'',18)
ΠΟΥ ΚΑΛΥΠΤΕΤΑΙ ΑΠΟ ΤΗΝ ΠΑΡΑΞΗ
ΧΑΡΑΚΤΗΡΙΣΜΟΥ ΤΟΥ 1998
ΕΜΒΑΔΟΝ Ε= 24080.27 m²

ΟΡΙΑ

| | | |
|---|---|---|
| 18 | X=469409.88 | Y=4238601.09 |
| 17 | X=469467.12 | Y=4238622.72 |
| 16 | X=469486.05 | Y=4238624.14 |
| 15 | X=469524.35 | Y=4238636.60 |
| 14 | X=469524.01 | Y=4238653.59 |
| 13 | X=469525.34 | Y=4238654.20 |
| 12 | X=469543.56 | Y=4238616.77 |
| Θ | X=469613.44 | Y=4238662.07 |
| Η | X=469670.79 | Y=4238565.63 |
| Ζ'' | X=469543.04 | Y=4238491.90 |
| Ε' | X=469502.06 | Y=4238529.01 |
| Γ' | X=469462.70 | Y=4238547.01 |
| Β' | X=469426.82 | Y=4238550.31 |
| Α' | X=469408.42 | Y=4238596.95 |
| Α'' | X=469407.19 | Y=4238600.08 |
| 18 | X=469409.88 | Y=4238601.09 |

ΕΛΛΗΝΙΚΟ ΓΕΩΔΑΙΤΙΚΌ ΣΎΣΤΗΜΑ
ΑΝΑΦΟΡΆΣ 1987 Ή ΕΓΣΑ'87
ΤΜΗΜΑ 1 ΜΕ ΣΤΟΙΧΕΙΑ ΠΕΡΙΜΕΤΡΟΥ
(1,Α'',Α',Β',Γ',Ε',Ζ'',Ε,Γ,Β,1)
ΕΜΒΑΔΟΝ Ε= 648.06 m²
ΠΟΥ ΔΕΝ ΚΑΛΥΠΤΕΤΑΙ ΑΠΟ ΤΗΝ ΠΑΡΑΞΗ
ΧΑΡΑΚΤΗΡΙΣΜΟΥ ΤΟΥ 1998

ΟΡΙΑ

| | | |
|---|---|---|
| 1 | X=469405.61 | Y=4238599.61 |
| Α'' | X=469407.19 | Y=4238600.08 |
| Α' | X=469408.42 | Y=4238596.95 |
| Β' | X=469426.82 | Y=4238550.31 |
| Γ' | X=469462.70 | Y=4238547.01 |
| Ε' | X=469502.06 | Y=4238529.01 |
| Ζ'' | X=469543.04 | Y=4238491.90 |
| Ε | X=469499.72 | Y=4238525.13 |
| Γ | X=469461.53 | Y=4238542.60 |
| Β | X=469423.65 | Y=4238546.08 |
| 1 | X=469405.61 | Y=4238599.61 |

ΕΛΛΗΝΙΚΟ ΓΕΩΔΑΙΤΙΚΌ ΣΎΣΤΗΜΑ ΑΝΑΦΟΡΆΣ 1987 Ή
ΕΓΣΑ'87
ΤΜΗΜΑ 2 ΜΕ ΣΤΟΙΧΕΙΑ ΠΕΡΙΜΕΤΡΟΥ (Ζ'',Η,Η',4,3,2,Ζ',Ζ'')
ΕΜΒΑΔΟΝ Ε= 857.69 m²
ΠΟΥ ΔΕΝ ΚΑΛΥΠΤΕΤΑΙ ΑΠΟ ΤΗΝ ΠΑΡΑΞΗ ΧΑΡΑΚΤΗΡΙΣΜΟΥ
ΤΟΥ 1998

ΟΡΙΑ

| | | |
|---|---|---|
| Ζ'' | X=469543.04 | Y=4238491.90 |
| Η | X=469670.79 | Y=4238565.63 |
| Η' | X =469673.75 | Y = 4238560.50 |
| 4 | X=469624.51 | Y=4238532.19 |
| 3 | X=469586.02 | Y=4238509.97 |
| 2 | X=469553.61 | Y=4238491.21 |
| Ζ' | X=469547.98 | Y=4238487.93 |
| Ζ'' | X=469543.04 | Y=4238491.90 |

ΕΛΛΗΝΙΚΟ ΓΕΩΔΑΙΤΙΚΌ ΣΎΣΤΗΜΑ ΑΝΑΦΟΡΆΣ
1987 Ή ΕΓΣΑ'87
ΙΔΙΟΚΤΗΣΙΑ ΤΗΣ ΑΛΦΑ ΓΕΩΡΓΙΚΑ ΕΦΟΔΙΑ ΜΕ
ΣΤΟΙΧΕΙΑ ΠΕΡΙΜΕΤΡΟΥ
(1,Β,Γ,Ε,Ζ'',Ζ',2,3,4,Η',10,Η,Θ,12,13,14,15,16,17,18,Α'',1)
ΕΜΒΑΔΟΝ Ε= 25586.02 m²

ΟΡΙΑ

| | | |
|---|---|---|
| 1 | X=469405.61 | Y=4238599.61 |
| Β | X=469423.65 | Y=4238546.08 |
| Γ | X=469461.53 | Y=4238542.60 |
| Ε | X=469499.72 | Y=4238525.13 |
| Ζ'' | X=469543.04 | Y=4238491.90 |
| Ζ' | X=469547.98 | Y=4238487.93 |
| 2 | X=469553.61 | Y=4238491.21 |
| 3 | X=469586.02 | Y=4238509.97 |
| 4 | X=469624.51 | Y=4238532.19 |
| Η' | X=469673.75 | Y=4238560.50 |
| 10 | X=469670.91 | Y=4238565.43 |
| Η | X=469670.79 | Y=4238565.63 |
| Θ | X=469613.44 | Y=4238662.07 |
| 12 | X=469543.56 | Y=4238616.77 |
| 13 | X=469525.34 | Y=4238654.20 |
| 14 | X=469524.01 | Y=4238653.59 |
| 15 | X=469524.35 | Y=4238636.60 |
| 16 | X=469486.05 | Y=4238624.14 |
| 17 | X=469467.12 | Y=4238622.72 |
| 18 | X=469409.88 | Y=4238601.09 |
| Α'' | X=469407.19 | Y=4238600.08 |
| 1 | X=469405.61 | Y=4238599.61 |

ΕΛΛΗΝΙΚΌ ΓΕΩΔΑΙΤΙΚΌ ΣΎΣΤΗΜΑ ΑΝΑΦΟΡΆΣ 1987
Ή ΕΓΣΑ'87
ΠΡΑΞΗ ΧΑΡΑΚΤΗΡΙΣΜΟΥ ΜΕ ΣΤΟΙΧΕΙΑ ΠΕΡΙΜΕΤΡΟΥ
(Α'' Α'Β'Γ'Ε'Ζ''Η Θ Ι Κ Λ'Α'') 7-9-1998

ΟΡΙΑ

| | | |
|---|---|---|
| Α'' | X=469407.19 | Y=4238600.08 |
| Α' | X=469408.42 | Y=4238596.95 |
| Β' | X=469426.82 | Y=4238550.31 |
| Γ' | X=469462.70 | Y=4238547.01 |
| Ε' | X=469502.06 | Y=4238529.01 |
| Ζ'' | X=469543.04 | Y=4238491.90 |
| Η | X=469670.79 | Y=4238565.63 |
| Θ | X=469613.44 | Y=4238662.07 |
| Ι | X=469592.95 | Y=4238648.82 |
| Κ | X=469543.23 | Y=4238616.68 |
| Λ' | X=469525.19 | Y=4238654.44 |
| Λ | X=469523.71 | Y=4238657.45 |
| Α'' | X=469407.19 | Y=4238600.08 |

Απόσπασμα από πινακίδα ΓΥΣ ΦΧ 6414 7 , 6424 1
ΚΛ. 1/5000

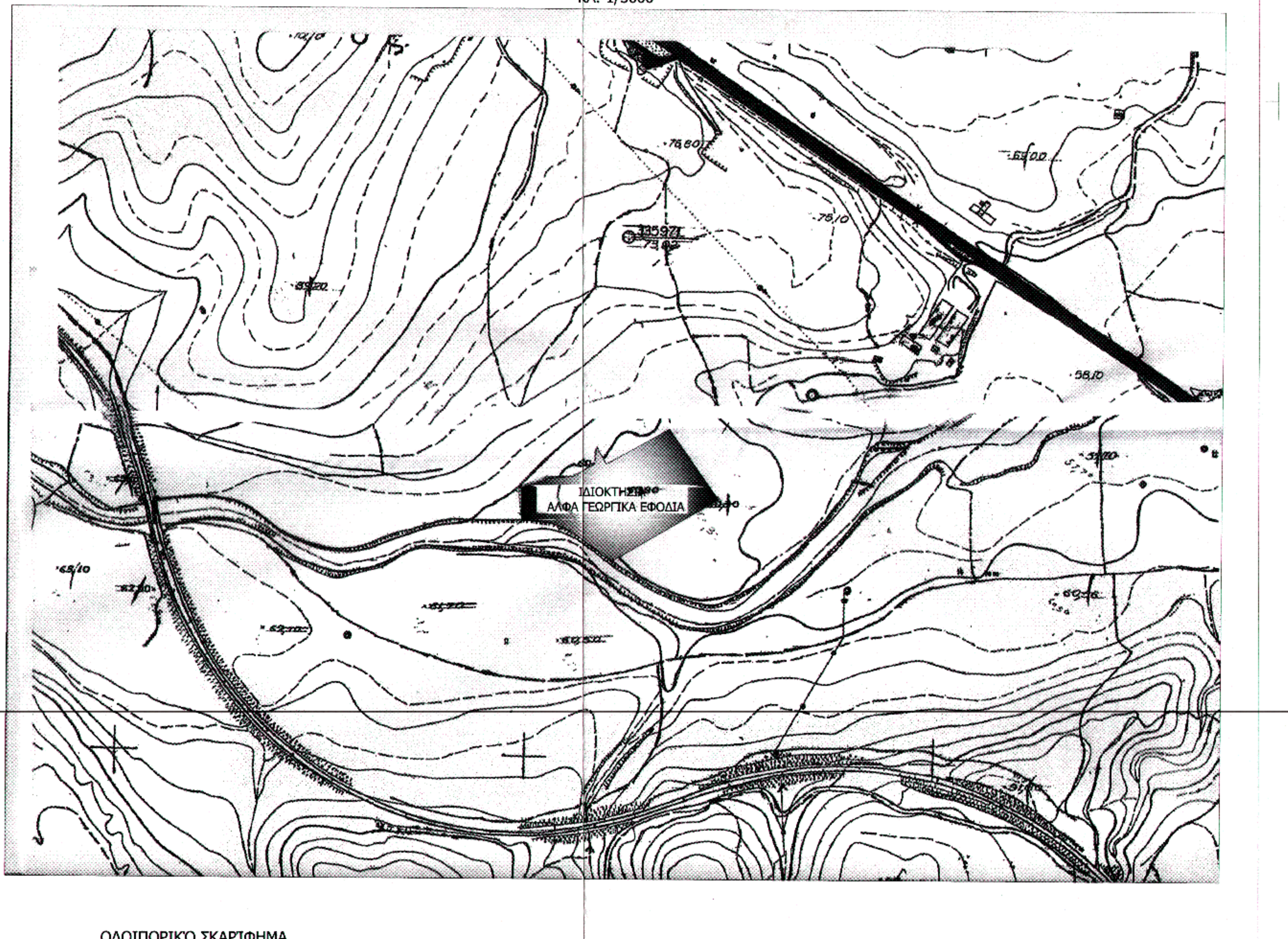

ΟΔΟΙΠΟΡΙΚΟ ΣΚΑΡΙΦΗΜΑ



## ΥΠΟΜΝΗΜΑ

Με ατομική μου ευθύνη και γνωρίζοντας τις συνέπειες που θα προκύψουν από ανακριβή τοποθέτηση της έκτασης στα αποσπάσματα του χάρτη Γ.Υ.Σ κλίμακας 1:5000 και τις κυρώσεις που προβλέπονται από τις διατάξεις του άρθρ. 22 του Ν. 1599/1986 ΔΗΛΩΝΩ ότι η θέση, οι διαστάσεις και το σχήμα της έκτασης
(1,Β,Γ,Ε,Ζ'',Ζ',2,3,4,Η',10,Η,Θ,12,13,14,15,16,17,18,Α'',1)
ΕΜΒΑΔΟΥ Ε= 25586.02 m²
όπως αποτυπώνεται στο παρόν απόσπασμα χάρτη και μου υποδείχθηκε από τους . . . . . . . . . . . . . . . . . . . . . . . . . . . . . . . . . . . . είναι ακριβείς.

Ο Συντάκτης

ΤΣΟΥΠΗΣ Π. ΧΡΗΣΤΟΣ
ΠΤΥΧΙΟΥΧΟΣ ΤΟΠΟΓΡΑΦΟΣ ΜΗΧΑΝΙΚΟΣ / Τ.Ε.
Α.Μ. / ΕΕΤΕΜ 26465
ΑΔΡΙΑΝΕΙΟΥ 11 - ΜΕΤΑΜΟΡΦΩΣΗ Τ.Κ. 14452
ΤΗΛ: 210 2776379 - ΑΦΜ: 076961048
ΔΟΥ Ν. ΙΩΝΙΑΣ (Ν. ΦΙΛ/ΦΕΙΑΣ- Ν. ΙΩΝΙΑΣ)

ΠΑΡΑΤΗΡΗΣΕΙΣ

1. Η ΕΞΑΡΤΗΣΗ ΑΠΟ ΤΟ ΕΓΣΑ΄87 ΠΡΑΓΜΑΤΟΠΟΙΗΘΗΚΕ ΜΕ ΣΥΣΤΗΜΑ GPS
ΚΑΙ ΚΑΝΟΝΤΑΣ ΧΡΗΣΗ ΤΟ ΔΙΚΤΥΟ ΜΟΝΙΜΩΝ ΣΤΑΘΜΩΝ ΑΝΑΦΟΡΑΣ
ΑΠΟ ΤΗΝ CIVILSHOP ΕΠΕ
TRIGONOMETRIKO CORS ATHINAS
SHORT ID NAME : CORS ATHINAS PROTOCOL : CMR
WGS84 N : 38.0168628589366 WGS84 E : 23.8396487503279
H ELIPSOID : 263.824214112014 ONLINE TIME : 7.25282118055556
TYPE : CORS C1 TOPODESIA SIGNALS : GPS L1/L2/L2C/L5
GLONASS L1/L2
STONEX S9 GNSS SN= H 1009723414 JBM

2. ΜΕ ΤΟ ΤΟΠΟΓΡΑΦΙΚΟ ΔΙΑΓΡΑΜΜΑ ΤΗΣ ΧΡΥΣΟΥΛΑΣ Ι. ΤΣΑΛΑ ΑΥΓΟΥΣΤΟΣ 1998 ΜΕ ΕΜΒΑΔΩΝ Ε=25457m² ΚΑΙ ΣΤΟΙΧΕΙΑ ΠΕΡΙΜΕΤΡΟΥ (Α'' Α' Β'. . . . . . .Λ Α'') ΕΓΙΝΕ Η ΠΡΑΞΗ ΧΑΡΑΚΤΗΡΙΣΜΟΥ ΣΤΗΣ 7-9-1998 ΜΕ ΑΡΙΘΜ. ΠΡΩΤ. 2920 ΑΠΟ ΤΗΝ ΔΙΕΥΘΥΝΣΗ ΔΑΣΩΝ ΒΟΙΩΤΙΑΣ ΔΑΣΑΡΧΕΙΟ ΘΗΒΩΝ

# ΤΕΧΝΙΚΟ ΓΡΑΦΕΙΟ

ΤΣΟΥΠΗ ΧΡΗΣΤΟΥ
ΤΟΠΟΓΡΑΦΟΥ ΜΗΧΑΝΙΚΟΥ Τ.Ε.
ΑΔΡΙΑΝΕΙΟΥ 11 ΜΕΤΑΜΟΡΦΩΣΗ Τ.Κ.14452

ΕΡΓΟΔΟΤΗΣ: ΑΛΦΑ ΓΕΩΡΓΙΚΑ ΕΦΟΔΙΑ

ΕΙΔΟΣ ΕΡΓΟΥ : ΑΠΟΤΥΠΩΣΗ-ΕΜΒΑΔΟΜΕΤΡΗΣΗ ΙΔΙΟΚΤΗΣΙΑΣ ΓΙΑ ΤΗΝ ΠΡΑΞΗ ΧΑΡΑΚΤΗΡΙΣΜΟΥ ΑΠΟ ΤΟ ΔΑΣΑΡΧΕΙΟ ΘΗΒΩΝ

ΘΕΣΗ ΕΡΓΟΥ : ΔΗΜΟΣ ΤΑΝΑΓΡΑΣ - ΔΗΜΟΤΙΚΗ ΕΝΟΤΗΤΑ ΟΙΝΟΦΥΤΩΝ ΘΕΣΗ ΠΟΤΑΜΙΑ

ΜΕΛΕΤΗΤΗΣ

ΤΣΟΥΠΗΣ ΧΡΗΣΤΟΣ
ΤΟΠΟΓΡΑΦΟΣ ΜΗΧΑΝΙΚΟΣ Τ.Ε.
☎ : 210 2776379 / 6972127567
E-mail: toypis@otenet.gr
E-mail: tsoypis@gmail.com

ΘΕΜΑ ΣΧΕΔΙΟΥ : ΤΟΠΟΓΡΑΦΙΚΟ ΔΙΑΓΡΑΜΜΑ

ΚΛΙΜΑΚΑ 1:500

| ΣΧΕΔΙΑΣΗ | ΗΜ/ΝΙΑ | ΕΛΕΓΧΟΣ |
|---|---|---|
| ... | ΔΕΚΕΜΒΡΙΟΣ 2014 | ... |

ΑΡ. ΣΧΕΔΙΟΥ T1

ΧΩΡΟΣ ΣΦΡΑΓΙΔΩΝ

ΤΣΟΥΠΗΣ Π. ΧΡΗΣΤΟΣ
ΠΤΥΧΙΟΥΧΟΣ ΤΟΠΟΓΡΑΦΟΣ ΜΗΧΑΝΙΚΟΣ / Τ.Ε.
Α.Μ. / ΕΕΤΕΜ 26465
ΑΔΡΙΑΝΕΙΟΥ 11 - ΜΕΤΑΜΟΡΦΩΣΗ Τ.Κ. 14452
ΤΗΛ: 210 2776379 - ΑΦΜ: 076961048
ΔΟΥ Ν. ΙΩΝΙΑΣ (Ν. ΦΙΛ/ΦΕΙΑΣ- Ν. ΙΩΝΙΑΣ)

ΥΠΟΓΡΑΦΗ

Θεωρήθηκε
και προσαρτάται
στο υπ' αριθμ. 58/2893...
έγγραφό μας.
Θήβα 12-1-2015
Ο Δασάρχης
ΑΜΟΙΡΙΔΗΣ ΚΩΝ/ΝΟΣ
ΔΑΣΟΛΟΓΟΣ