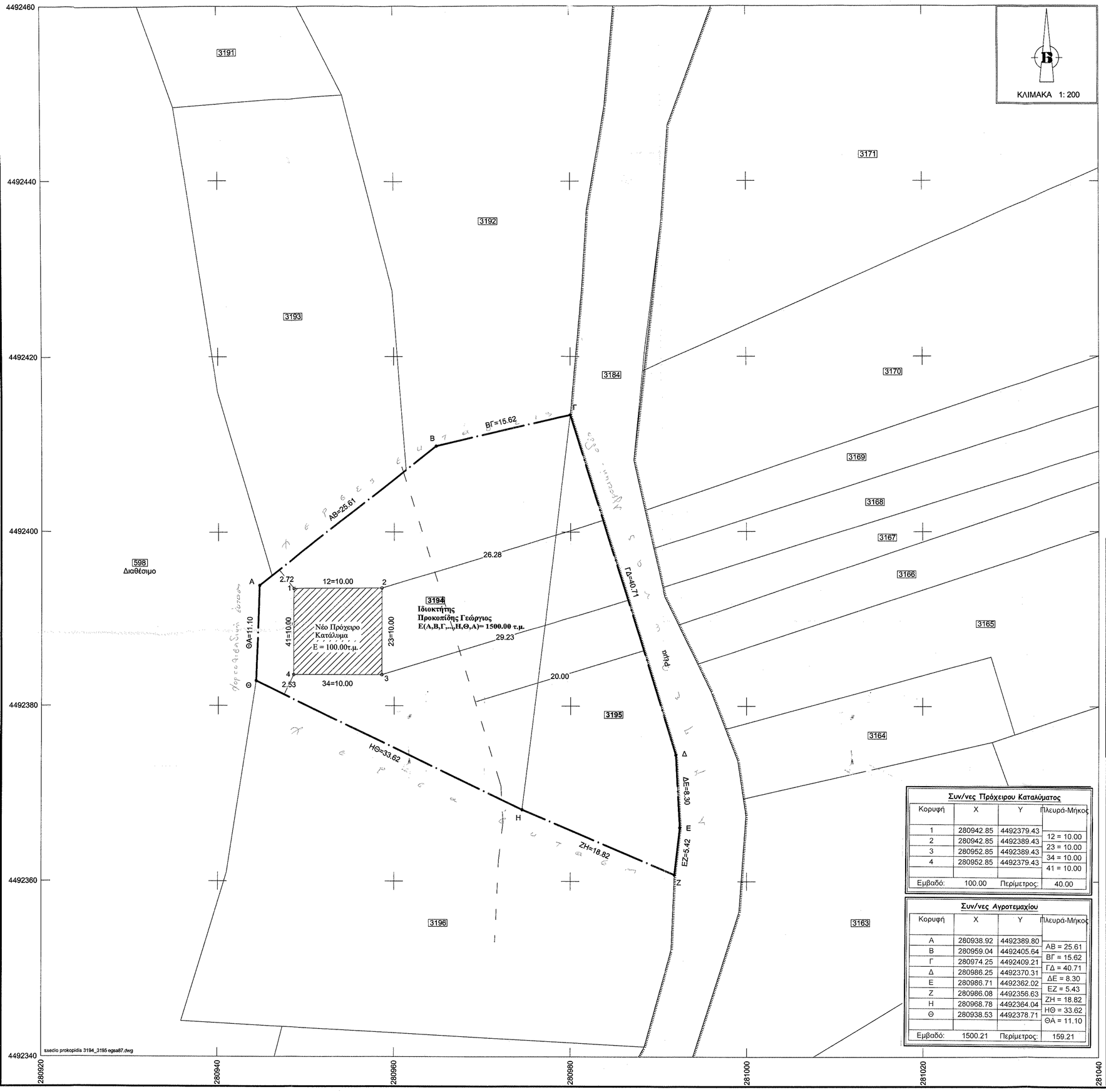

Συν/νες Πρόχειρου Καταλύματος			
Κορυφή	X	Y	Πλευρά-Μήκος
1	280942.85	4492379.43	12 = 10.00
2	280942.85	4492389.43	23 = 10.00
3	280952.85	4492389.43	34 = 10.00
4	280952.85	4492379.43	41 = 10.00
Εμβαδό:	100.00	Περίμετρος:	40.00

Συν/νες Αγροτεμαχίου			
Κορυφή	X	Y	Πλευρά-Μήκος
Α	280938.92	4492389.80	ΑΒ = 25.61
Β	280959.04	4492405.64	ΒΓ = 15.62
Γ	280974.25	4492409.21	ΓΔ = 40.71
Δ	280986.25	4492370.31	ΔΕ = 8.30
Ε	280986.71	4492362.02	ΕΖ = 5.43
Ζ	280986.08	4492356.63	ΖΗ = 18.82
Η	280968.78	4492364.04	ΗΘ = 33.62
Θ	280938.53	4492378.71	ΘΑ = 11.10
Εμβαδό:	1500.21	Περίμετρος:	159.21

ΑΠΟΣΠΑΣΜΑ ΧΑΡΤΗ ΑΝΑΔΑΣΜΟΥ ΒΑΣΙΛΕΙΑΔΑΣ
ΕΤΟΥΣ 1983 ΚΛΙΜΑΚΑ 1 : 5000

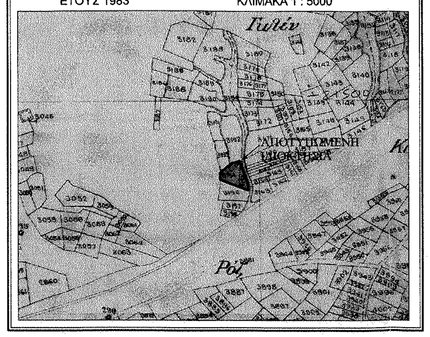

ΑΠΟΣΠΑΣΜΑ ΚΤΗΜΑΤΟΛΟΓΙΟΥ



ΑΠΟΣΠΑΣΜΑ ΧΑΡΤΗ Γ.Υ.Σ ΚΛΙΜΑΚΑΣ 1:5000

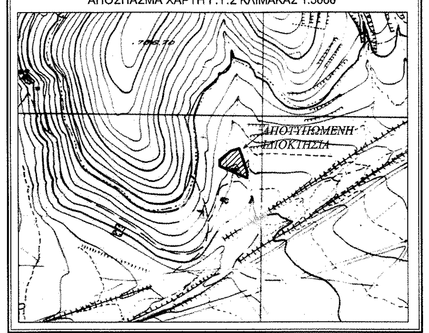

ΑΠΟΣΠΑΣΜΑ ΧΑΡΤΗ Γ.Υ.Σ ΚΛΙΜΑΚΑΣ 1:50000

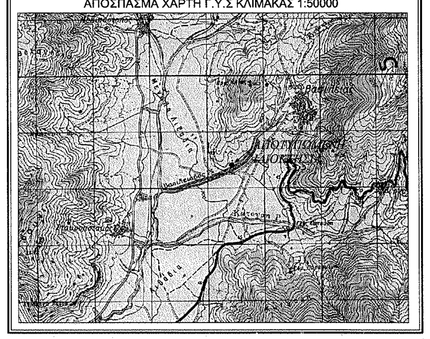

ΔΗΛΩΣΗ Ν. 651/77

ΔΗΛΩΣΗ ΜΗΧΑΝΙΚΟΥ (Ν. 651/ 77)

Δηλώνω σύμφωνα με το νόμο για το γεωτεμάχιο με στοιχεία "Α,Β,Γ,...,Η,Θ,Α" και εμβαδόν 1500.00 τ.μ. που βρίσκεται στο Αγρόκτημα Βασιλειάδας, της Δημοτικής Ενότητας Αγίων Αναργύρων, του Δήμου Καστοριάς Π.Ε. Δυτικής Μακεδονίας ότι:

α) δεν είναι άρτιο και οικοδομήσιμο κατά κανόνα ως προς το εμβαδόν και τις διαστάσεις σύμφωνα με το Π.Δ.24.05.85 (ΦΕΚ - 270/Δ/31.05.85) ΔΟΜΗΣΗΣ ΕΚΤΟΣ ΣΧΕΔΙΟΥ.

β) βρίσκεται εκτός ορίων οικισμού Βασιλειάδας και εκτός ΖΟΕ,

γ) δεν εμπίπτει στις διατάξεις του νόμου 1337/ 83 περί εισφορών σε γη και χρήμα,

δ) εντός αυτού δεν διέρχονται εναέριες γραμμές μεταφοράς υψηλής τάσης της ΔΕΗ ή αγωγός φυσικού αερίου,

ε) εντός αυτού δεν διέρχεται ρέμα.

Η Μηχανικός

ΚΟΛΕΣΚΑ ΣΟΥΛΤΑΝΑ του ΚΟΣΜΑ
ΤΟΠΟΓΡΑΦΟΣ ΜΗΧΑΝΙΚΟΣ Τ.Ε
Α.Μ/Ε.Ε.Τ.Ε.Μ.:36201
ΓΡΑΜΜΟΥ 22 - ΚΑΣΤΟΡΙΑ ΤΚ 52100 τηλ. 2467083519
Α.Φ.Μ. 103013723 Δ.Ο.Υ. ΚΑΣΤΟΡΙΑΣ

ΔΗΛΩΣΗ ΙΔΙΟΚΤΗΤΗ

Ο κάτωθι υπογεγραμμένος Προκοπίδης Γεώργιος δηλώνω ότι:

- τα όρια του γεωτεμαχίου με στοιχεία " Α,Β,Γ,...,Η,Θ,Α και εμβαδόν 1500.00 τ.μ. που βρίσκεται στο αγρόκτημα Βασιλειάδας, της Δημοτικής Ενότητας Αγίων Αναργύρων, του Δήμου Καστοριάς, της Π.Ε. Δυτικής Μακεδονίας υπεδείχθησαν από εμένα, και
- ευθύνομαι για την ακρίβεια των δηλουμένων ορίων του γεωτεμαχίου και για την ύπαρξη και την αιτία του δικαιώματός μου να ζητήσω την έκδοση άδειας δόμησης.

Ο Δηλών

ΕΜΒΑΔΟ ΓΕΩΤΕΜΑΧΙΩΝ

Ε(Α,Β,Γ,...,Η,Θ,Α) = 1500.00 τ.μ.

ΠΑΡΑΤΗΡΗΣΕΙΣ:

1. Το διάγραμμα είναι ενταγμένο στο κρατικό σύστημα συντεταγμένων ΕΓΣΑ '87
2. Οι διαστάσεις και το εμβαδό υπολογίστηκαν αναλυτικά από τις συντεταγμένες των κορυφών
3. Η εξάρτηση από το ΗΑΤΤ πραγματοποιήθηκε με την μέθοδο της εμπροσθοτομίας κάνοντας χρήση του Τριγωνομετρικού σημείου "Ανάχωμα" με συντεταγμένες (x,y)=(-4272.42,-21588.25) και του σημείου "Άραχθος" με συντεταγμένες (x,y)=(-4356.56,-23525.88).

ΕΡΓΟΔΟΤΕΣ	ΠΡΟΚΟΠΙΔΗΣ ΓΕΩΡΓΙΟΣ
ΕΡΓΟ	ΑΠΟΤΥΠΩΣΗ ΑΓΡΟΤΕΜΑΧΙΟΥ
ΘΕΣΗ	Α/Α-3194-3195- ΑΓΡΟΤΕΜΑΧΙΑ ΒΑΣΙΛΕΙΑΔΑΣ ΔΗΜΟΤΙΚΗ ΕΝΟΤΗΤΑ ΑΓΙΩΝ ΑΝΑΡΓΥΡΩΝ ΔΗΜΟΣ ΚΑΣΤΟΡΙΑΣ
ΜΕΛΕΤΗΤΗΣ	ΚΟΛΕΣΚΑ ΣΟΥΛΤΑΝΑ ΤΟΠΟΓΡΑΦΟΣ ΜΗΧΑΝΙΚΟΣ Τ.Ε.
ΕΜΒΑΔΟΝ	Ε(Α,Β,Γ,...,Η,Θ,Α)=1500.00 τ.μ.
ΘΕΜΑ	ΤΟΠΟΓΡΑΦΙΚΟ ΔΙΑΓΡΑΜΜΑ
ΑΡ. ΣΧΕΔΙΟΥ	Τ 1
ΚΛΙΜΑΚΑ	1 : 200
ΧΡΟΝΟΣ	ΣΕΠΤΕΜΒΡΙΟΣ 2014

ΔΙΑΓΡΑΦΗΣ ΚΑΙ ΔΙΟΡΘΩΣΗΣ
Καστοριά 30 / 1 / 2015
Γεώργιος Ε. Προκοπίδης
Δικηγόρος

ΥΠΟΓΡΑΦΗ	ΣΦΡΑΓΙΔΑ	ΘΕΩΡΗΣΗ
	ΚΟΛΕΣΚΑ ΣΟΥΛΤΑΝΑ του ΚΟΣΜΑ ΤΟΠΟΓΡΑΦΟΣ ΜΗΧΑΝΙΚΟΣ Τ.Ε Α.Μ/Ε.Ε.Τ.Ε.Μ.:36201 ΓΡΑΜΜΟΥ 22 - ΚΑΣΤΟΡΙΑ ΤΚ 52100 τηλ. 2467083519 Α.Φ.Μ. 103013723 Δ.Ο.Υ. ΚΑΣΤΟΡΙΑΣ	Το παρόν συνοδεύει την 67 CC/341/30-1-2015 απόφασή μας Καστοριά, 30-1-2015 Πολεοδομούντος Λιμένος Δασολόγος Χρήστος Λιάμης Δασολόγος