ΟΡΟΙ ΔΟΜΗΣΗΣ ΚΕΡΑΙΩΝ

ΝΟΜΟΙ N 2075/92 N 3431/06
N 2145/93 N 4053/12
N 2867/00 N 4070/12
N 2801/00

ΕΓΚΥΚΛΙΟΙ ΕΓΚ. 12/94
ΕΓΚ. 34/93
ΕΓΚ. (32342) /93

ΓΙΑ ΣΤΑΘΜΟΥΣ ΕΠΙ ΕΔΑΦΟΥΣ

1. ΕΠΙΤΡΕΠΕΤΑΙ Η ΚΑΤΑΣΚΕΥΗ Σ.Β.Κ.Τ. ΚΑΙ ΣΕ ΜΗ ΑΡΤΙΑ ΟΙΚΟΠΕΔΑ ΜΕ ΕΛΑΧΙΣΤΟ ΕΜΒΑΔΟΝ 500 τ.μ.
2. ΜΕΓΙΣΤΟ ΕΜΒΑΔΟΝ ΟΙΚΙΣΚΟΥ 35.00 τ.μ.
3. ΜΕΓΙΣΤΟ ΥΨΟΣ ΟΙΚΙΣΚΟΥ 3.50 μ.

(ΠΡΟΣΑΥΞΗΣΗ +15% ΓΙΑ ΚΑΘΕ ΦΙΛΟΞΕΝΟΥΜΕΝΟ ΚΑΙ ΣΥΝΟΛΙΚΗ ΠΡΟΣΑΥΞΗΣΗ < 35%)

4. ΠΛΑΓΙΕΣ ΑΠΟΣΤΑΣΕΙΣ ΠΥΛΩΝΑ ΚΑΙ ΟΙΚΙΣΚΟΥ 5.00 μ. ΑΠΟ ΤΑ ΟΡΙΑ ΤΟΥ ΟΙΚΟΠΕΔΟΥ.

ΑΠΟΣΠΑΣΜΑ ΧΑΡΤΗ 1:50.000 Γ.Υ.Σ. Φ.Χ. "ΝΕΑ ΜΑΝΟΛΑΣ"

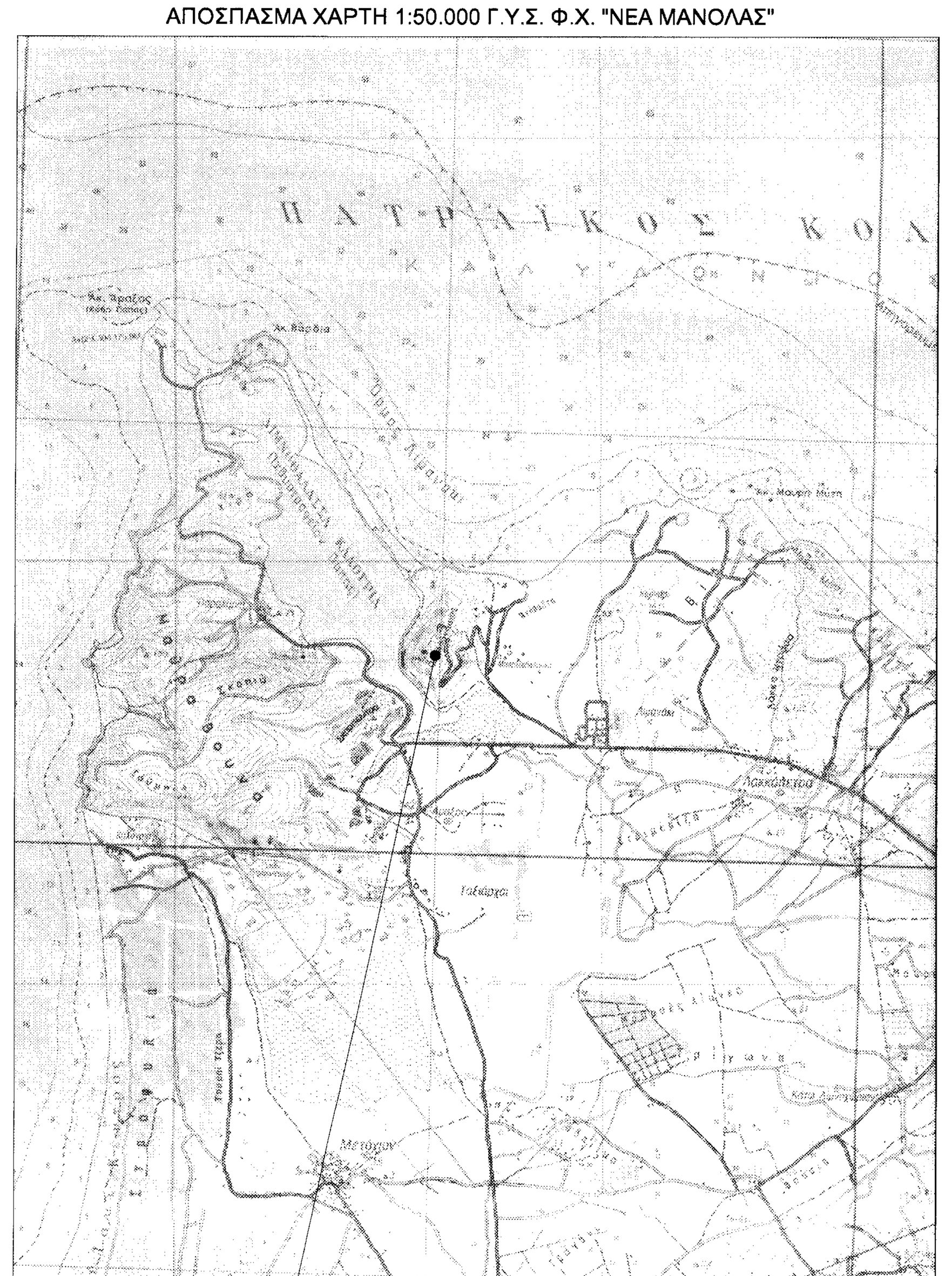

ΘΕΣΗ Σ.Β.

ΑΠΟΣΠΑΣΜΑ ΔΙΑΓΡΑΜΜΑΤΟΣ 1:5.000 Γ.Υ.Σ. No 6231/2 Φ.Χ. "ΝΕΑ ΜΑΝΟΛΑΣ"

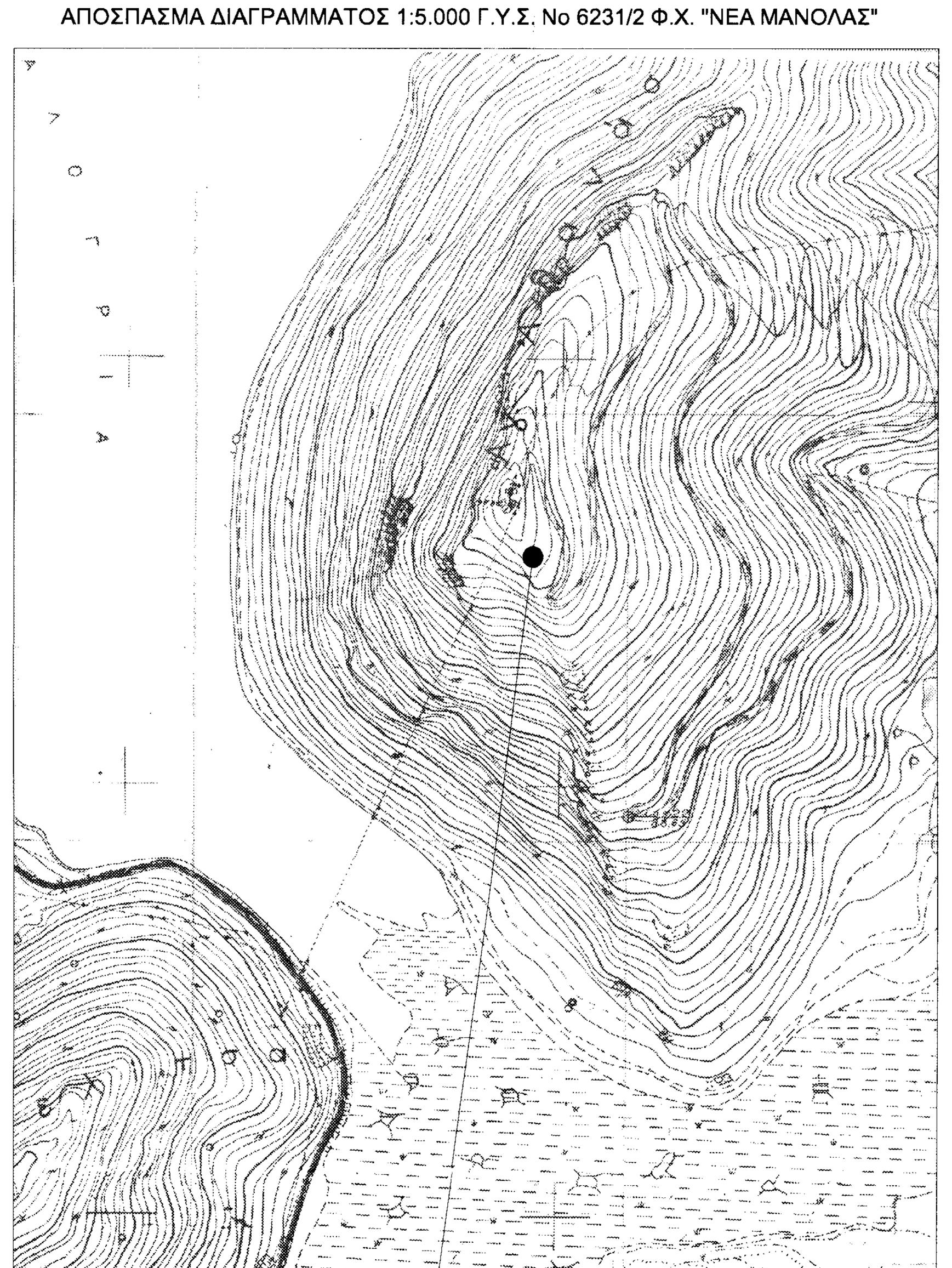

ΘΕΣΗ Σ.Β. 357 - ARAXOS

ΕΞΑΣΦΑΛΙΣΕΙΣ ΠΟΛΥΓΩΝΙΚΩΝ ΣΗΜΕΙΩΝ		
ΣΤΑΣΗ	ΣΗΜΑΝΣΗ	ΣΚΑΡΙΦΗΜΑ ΕΞΑΣΦΑΛΙΣΕΩΝ
ΣΤΑΣΗ 1	ΞΥΛΙΝΟΣ ΠΑΣΣΑΛΟΣ ΟΠΩΣ ΠΑΡΑΚΑΤΩ	E1=5.46m E2=7.37m E3=14.64m
ΣΤΑΣΗ 3	ΞΥΛΙΝΟΣ ΠΑΣΣΑΛΟΣ ΟΠΩΣ ΠΑΡΑΚΑΤΩ	E1=4.56m E2=9.43m E3=12.37m

ΣΥΝΤΕΤΑΓΜΕΝΕΣ ΟΡΙΩΝ ΟΙΚΟΠΕΔΟΥ

ΣΗΜΕΙΟ	X	Y
Α	273010.28	4228870.67
Β	272990.85	4228875.39
Γ	272996.74	4228899.68
Δ	273016.18	4228894.96

ΣΥΝΤΕΤΑΓΜΕΝΕΣ ΣΤΑΣΕΩΝ

ΣΗΜΕΙΟ	X	Y	H	ΣΗΜΕΙΟ	X	Y	H
Σ1	272989.63	4228898.49	191.35	Σ3	273014.04	4228886.93	186.84
Σ2	272999.16	4228873.73	187.07	Σ4	273041.74	4228904.97	179.76

ΓΕΩΓΡΑΦΙΚΕΣ ΣΥΝΤΕΤΑΓΜΕΝΕΣ ΘΕΣΗΣ Σ.Β.

Τα φ, λ αναφέρονται στο ελλειψοειδές αναφοράς GRS 80 του συστήματος Ε.Γ.Σ.Α. '87

φ : 38° 10' 45"
λ : 21° 24' 30"

Τα φ, λ αναφέρονται στο ελλειψοειδές αναφοράς GRS 80 του συστήματος W.G.S. ' 84

φ : 38° 10' 54"
λ : 21° 24' 36"

ΕΜΒΑΔΟΜΕΤΡΗΣΗ

ΕΜΒΑΔΟΝ (Α, Β, Γ, Δ, Α) = 500.00 m²

ΠΑΡΑΔΟΧΕΣ

1. Σύστημα συντεταγμένων Ε.Γ.Σ.Α. '87
2. Υψομετρική αφετηρία από μέση στάθμη θάλασσας ±0.00 = +187.34 m
3. Ισοδιάσταση υψομετρικών καμπυλών 0.40 m
4. Η τοπογραφική αποτύπωση έγινε με γεωδαιτικό σταθμό
5. Το εμβαδόν υπολογίστηκε με την μέθοδο του Gauss

ΥΠΟΜΝΗΜΑ

Σi / Η (από μ.σ.θ.)	Σημείο Στάσης
Ti	Τριγωνομετρικό Γ.Υ.Σ.
Ai (Hi)	Κορυφή Οικοπέδου και Περίφραξης
— · —	Αξονική Ορίων Οικοπέδου

ΟΔΟΙΠΟΡΙΚΟ ΣΚΑΡΙΦΗΜΑ

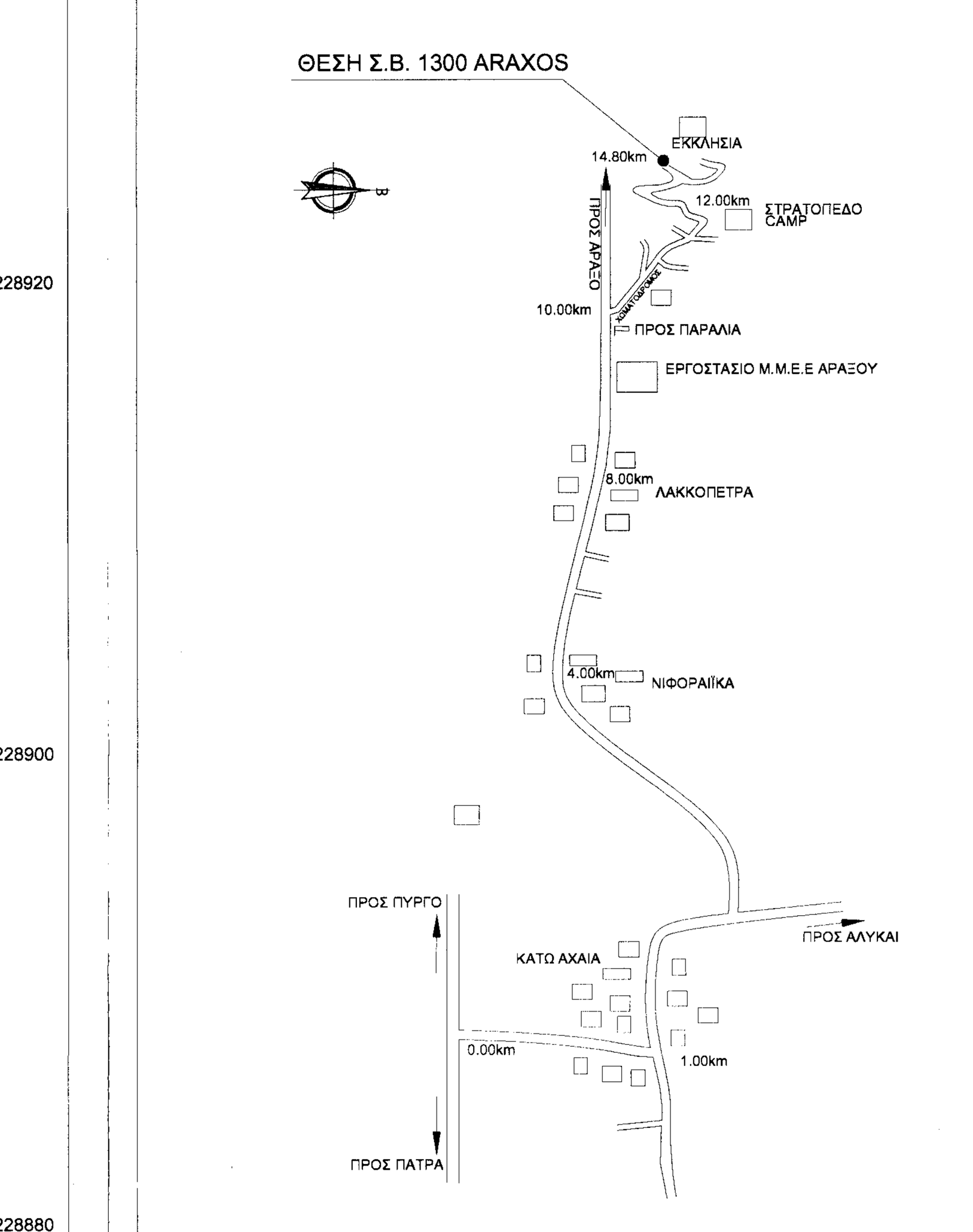

ΑΝΑΘΕΩΡΗΣΗ REVISION	ΗΜΕΡΟΜΗΝΙΑ DATE	ΠΑΡΑΤΗΡΗΣΕΙΣ REMARKS	ΑΠΟ BY
C	10-10-2012		
B	04-09-2012	ΑΝΑΒΑΘΜΙΣΗ	
A	30-10-2007	FIRST ISSUE	

vodafone
HELLENIC TELECOMMUNICATIONS COMPANY S.A.
1-3 Tzavella Str., 152 31, Halandri, Greece

vodafone
ΑΝΩΝΥΜΟΣ ΕΛΛΗΝΙΚΗ ΕΤΑΙΡΕΙΑ ΤΗΛΕΠΙΚΟΙΝΩΝΙΩΝ
Τζαβέλλα 1-3, 152 31, Χαλάνδρι, Ελλάδα

PROJECT: SITE 1001300 ARAXOS

ΕΡΓΟ: ΣΤΑΘΜΟΣ 1001300 ΑΡΑΞΟΣ

ADRESS	THESI " AGIOS ATHANASIOS", TOPIKI KINOTITA LAKKOPETRAS	ΔΙΕΥΘΥΝΣΗ	ΘΕΣΗ " ΑΓΙΟΣ ΑΘΑΝΑΣΙΟΣ ", ΤΟΠΙΚΗ ΚΟΙΝΟΤΗΤΑ ΛΑΚΚΟΠΕΤΡΑΣ
MUNICIPALITY	DITIKIS AXAIAS, DIMOTIKI ENOTITA LARISSOU	ΔΗΜΟΣ	ΔΥΤΙΚΗΣ ΑΧΑΙΑΣ, ΔΗΜΟΤΙΚΗ ΕΝΟΤΗΤΑ ΛΑΡΙΣΣΟΥ
PREFECTURE	AXAIAS	ΠΕΡΙΦ. ΕΝΟΤΗΤΑ	ΑΧΑΙΑΣ
REGION	DITIKIS ELLADAS	ΠΕΡΙΦΕΡΕΙΑ	ΔΥΤΙΚΗΣ ΕΛΛΑΔΑΣ

ARCHITECTURAL DESIGN — ΑΡΧΙΤΕΚΤΟΝΙΚΗ ΜΕΛΕΤΗ

E G N 1 0 0 1 3 0 0 A 0 0 1 C ARAXOS

DRAWING TITLE: SITE PLAN — SCALE 1 :200

ΘΕΜΑ ΣΧΕΔΙΟΥ: ΤΟΠΟΓΡΑΦΙΚΟ — ΚΛΙΜΑΚΑ 1 :200

CONTRACTOR: egnatia GROUP OF COMPANIES

ΜΕΛΕΤΗΤΗΣ: εγνατία ΟΜΙΛΟΣ ΕΤΑΙΡΙΩΝ

Ο ΣΥΝΤΑΞΑΣ ΜΗΧΑΝΙΚΟΣ

ΣΦΡΑΓΙΔΑ 13271C/12747 4-11-13

SURVEYING DATE	
DRAWING DATE	10/10/2012
ΗΜΕΡΟΜΗΝΙΑ ΑΠΟΤΥΠΩΣΗΣ	
ΗΜΕΡΟΜΗΝΙΑ ΣΧΕΔΙΑΣΗΣ	10/10/2012