ΑΠΟΣΠΑΣΜΑ ΧΑΡΤΗ Γ.Υ.Σ. (1:5.000)

Φύλλο Χάρτη 4248-5 Ανήκει στο Φ.Χ. "Λιβαδίων" (1:50.000)

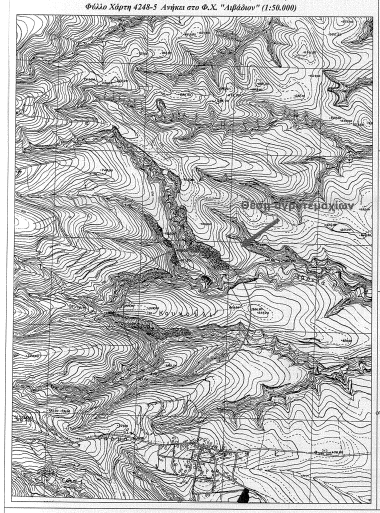

Ελληνικό Γεωδαιτικό Σύστημα Αναφοράς (ΕΓΣΑ '87)

Ελλειψοειδές Αναφοράς	Προβολικό Σύστημα
Ελλειψοειδές σε παραμέτρους GRS 80 Ημιάξονας (α) = 6.378.137,000, 1/f = 6356752,3141 Εκκεντρότητα ( ) = 298,257222101) Εκκεντρότητα ($e^2 = 0,006705687$) Προσανατολισμένος παράλληλα με το διεθνές σύστημα WGS'84	Συνήθεται Μερκατορική Προβολή μιας Ζώνης Προβολικό Σύστημα 'ΤΜΜ' , συνεπιφάνεια στο GRS'80 με στηριγμό Γεωγραφικό Πλάτος Αναφοράς (f° 0)' 00" Τετμημένη Κεντρικού Μεσημβρινού = 300.000,00 m Κεντρικός Μεσημβρινός Λο = 24° 00' 00" με Κο = 0,99960 Παραμόρφωση λόγω κλίμακας στο 99% της χώρας <0,9 γρμ.

Μέτρο Γραμμικής Παραμόρφωσης Περιοχής: K = 0.999 948

ΔΗΛΩΣΗ ΥΠΟΔΕΙΞΗΣ ΟΡΙΩΝ

Η υπογεγραμμένη Μακρυθανάση Ιωάννα του Κων/νου, δηλώνω ότι τα όρια των αγροτεμαχίων που απεικονίζονται αναλυτικά στο παρόν τοπογραφικό διάγραμμα αποτυπώθηκαν κατ' υπόδειξή μου, είναι σαφή και αδιαμφισβήτητα.

Η ΔΗΛΟΤΕΑ

ΔΗΛΩΣΗ ΜΗΧΑΝΙΚΟΥ

Δηλώνεται υπεύθυνα βάσει του Ν.651/77, ότι :

Τα αγροτεμάχια με στοιχεία **Ι** Α,Β,Γ,.....ΑΖ,ΑΗ,Α συνολικού εμβαδού Ε = 11.080,00 τ.μ. και **ΙΙ** Α,Β,Γ,.....Θ,Ι,Α συνολικού εμβαδού Ε = 8.230,78 τ.μ. και **ΙΙΙ** Α,Β,Γ,.....Κ,Α,Α συνολικού εμβαδού 1.977,21 τ.μ. βρίσκονται εκτός της κτηματικής περιφέρειας της Τοπικότητας Ελασσόνας (εκτός σχεδίου) και εκτός των ορίων του οικισμού με βάση την υπ' αριθμ. 5297/85 απόφαση Νομάρχη (ΦΕΚ 1255 Δ' - 31/12/1986). Το σχεδιασμό της Τοπικότητας επιτρέπει διανομής και αναδασμού. Κρίνεται απαιτητικό να ελεχθεί σε κάθε περίπτωση, πάν τα αγροτεμάχια πρέπουν στις διατάξεις της δασικής νομοθεσίας.Τα αγροτεμάχια **Ι & ΙΙ** είναι άρτια έναι τα αγροτεμάχια **ΙΙΙ** σπιμένει αρτιότητας.

Δεν οφείλουν εισφορά σε γη και χρήμα βάσει των διατάξεων του Ν.1337/1983. Η περιοχή δεν έχει ενταχθεί στο Ν. 2308/95 για το Εθνικό Κτηματολόγιο. Από τα αγροτεμάχια δεν διέρχεται γραμμή τηλεφ. ίσεως, ούτε αγωγός καυσίμων και δεν συναρμόζουν με ρέμα. Επίσης ο οφειλομένος δρόμος σπιμένει ορίων απαλλοτρίωσης, τα όρια του αποδόθηκαν βάσει του ΠΔ 209/ΦΕΚ Α' 169 15.07. 1998 .

Η αποτύπωση πραγματοποιήθηκε με χρήση ταχεομετρικού συστήματοι. Η εξάρτηση από το σύνολό τριγωνομετρικό δίκτυο (δίκτυο ΓΥΣ) πραγματοποιήθηκε από τα υπ' αριθμ. 197021 και 197011 τριγωνομετρικά*.

ΔΘ	Όνομα	Τάξη	Δ=.[m]	Θ=.[m]	H=.[m]
197021	ΜΑΡΤΟΥΛΑ	Β	0,010	0,011	0,010
197011	ΜΑΝΔΑ	Β	0,011	0,011	0,000

Ο ΜΗΧΑΝΙΚΟΣ

ΤΖΙΟΥΜΑΚΛΗΣ ΙΠ ΔΗΜΗΤΡΙΟΣ
ΠΤΥΧΙΟΥΧΟΣ ΤΟΠΟΓΡΑΦΟΣ &
ΓΕΩΠΛΗΡΟΦΟΡΙΚΟΣ ΜΗΧΑΝΙΚΟΣ Τ.Ε
Msc ΓΕΩΠΛΗΡΟΦΟΡΙΚΗΣ ΑΠΘ | Α.Μ.Ι ΕΕΤΕΜ 50724
Α.Φ.Μ 134095067 ΔΟΥ: Α ΚΑΡΔΙΤΣΑΣ
ΤΑΡΑΝΤΑΠΟΡΟ ΕΛΑΣΣΟΝΑΣ ΤΗΛ: 6948 49 26 26

ΟΡΟΙ ΔΟΜΗΣΗΣ Εκτός Σχεδίου Δόμηση

ΔΙΑΤΑΓΜΑΤΑ : Όροι όγκου δόμησης : ΦΕΚ 2761/B/1. ΦΕΚ 3054/Δ/2011, ΦΕΚ 944/Δ/2014
N.O.K. 2012 Κ. 4067/2012 ΦΕΚ 79 Α/2012

ΚΑΤΑ ΚΑΝΟΝΑ

Ελάχ. Εμβαδόν	: 4000 τ.μ.	(ΦΕΚ 2761/B/03)
Ελάχ. Πρόσωπο σε Κοινόχρηστο Δρόμο	: 25 μ.	(ΦΕΚ 3054/Δ/2011)
Ελάχ. Πρόσωπο σε Διεθνούς , Εθνικής Επαρχιακής, Δημοτικής και Κοινοτικής οδούς εις και σε εγκαταλελειμμένα τμήματα τους και σε ενδοχερσαιακές τριφωνίες	: 45 μ.	(ΦΕΚ 2761/B/99)
Κάλυψη	: 10%	(ΦΕΚ 2761/B/00)
Συντελεστής Δόμησης - Ι.Δ	: (ΦΕΚ 2761/B/00)	
Μέγιστο Ύψος	: 7.5 μ. + 1.2 μ. για κατασκευή κεκλιμένης στέγης μέγιστος αριθμός ορόφων 2	(ΦΕΚ 2761/B/99)

Χρήση

Γεωργοκτηνοτροφικές - αναψυχικές - βιομηχανικές - τουριστικές εγκαταστάσεις γραφεία, καταστήματα, κατοικία, κτίρια κοινής ωφέλειας, εμπορικά κτιρίου, συνεδηρίων, ναυπηγείων, αρχ/νικές εγκαταστάσεις ΕΡΤ, ΟΤΕ κτλ., ιατρικά ιδρύμα (ΦΕΚ 2761/B/99)

Συγχρίσεις

Διασυρμός Ιδιοκτής Δημοσιεύων και άλλα

Πλάγια Όρια Δ' : 15 μ. (ΦΕΚ 2761/B/99)
25 μ. από μη προσδιορισμένη οδό (ΦΕΚ 2761/B/99)
10 μ. από αγρ/κή μονάδα (ΦΕΚ 2761/B/99)
15 μ. από όρια δασικής έκτασης (ΦΕΚ 2761/B/99)
15 μ. από το όριο αναθ/λιμένος υδρογραφικού τμήματος (ΦΕΚ 2761/B/99)

Λοιπά (ΦΕΚ 2761/ΒΒ) - Το ανεγερθησόμενο κτίριο πρέπει να είναι σταθ. βιώσιμων αστικά σε περιοχών
- Η ανέγερση κτιρίου σε ιδιοκτησία που βρίσκεται εκτός σχεδίου πόλεως
- Σε γήπεδα που βρίσκονται σε υφιστάμενους οικισμούς πελοποιήσεις κτιρίων κατοικίας επιτρέπεται το υπερβάσιο της υφιστάμενης (ΦΕΚ 3054/Δ/2011)
- Αλλοιωτικοίς ιδιοκτήτη κτιρίων επιτρέπεται η επεκτασιμότητα (ΠΔ/σία) (ΦΕΚ 3054/Δ/2011)
- Ο χώρος του Υπουλου δεν επιτρέπεται να εξέχει το περίγραμμα του όπιγκου χώρου.
- Επιτρέπεται η μετατοπισή υδάτινης ανάμεσα από την νέα της οδόσημα. Αν η νέα σταμάτα το 30% στις θέσεις που κατασκευάζει τα κτίσματα το κεφάλαιο των υπόγειων βιοβρίσεων χώρων που δεν προσμετρώνται στο Σ.Δ. δεν μπορεί να υπερβεί το 25% της επιφάνειας δόμησης (ΦΕΚ 3054/Δ/2011)
- Η απόβαση της αφοδού του επιτρέπει δεν επιτρέπεται να είναι υψηλότερη των 0.60 μ. από το διαμορφωμένο τερμ. έδαφος (ΦΕΚ 3054/2011)

ΓΙΑ ΚΑΤΟΙΚΙΑ Αρ.§ 6 ΦΕΚ 270Α/1985

Δόμηση : για Ε < 4000 τ.μ. = 200 τ.μ.
για 4000 < Ε < 8000 τ.μ. = 200 τ.μ. + (Ε- 4000 τ.μ.)/2
για Ε > 8000 τ.μ. = 200 τ.μ. + (Ε- 8000 τ.μ.)/1 = 400 τ.μ.

Μέγιστο Ύψος : 6.5 μ. για μονόροφη Π.Χ. για διώροφη + 1.2 μ. για κατασκευή κεκλιμένης στέγης μέγιστος αριθμός ορόφων 2

Λοιπά : Επιτρέπεται η μετάτοπη τερμ/σίου της μίας πλευράς στο ιγκάλο μετά από έγκριση ΣΔ.

ΚΑΤΑ ΠΑΡΕΚΚΛΙΣΗ (ΦΕΚ 270Α/185, 308Α/2000)

- για γήπεδα που ΔΕΝ έχουν πρόσωπο σε Διεθνείς Εθνικές, Επαρχιακές, Δημοτικές και Κοινοτικές οδούς καθώς και σε εγκαταλελειμμένα τμήματα αυτών και σε ενδοχερσαιακές γραμμές

προ 31.12.19		
Ελάχ. Εμβαδόν	: 4000 τ.μ. (πγλ. δεν απαιτείται πρόσωπο).	

- εντός Ζώνης των πόλεων, κωμών, και οικισμών

προ 28.4.1977		
Ελάχ. Εμβαδόν	: 2000 τ.μ.	

- γήπεδα με πρόσωπο σε Διεθνείς Εθνικές, Επαρχιακές, Δημοτικές και Κοινοτικές οδούς καθώς και σε εγκαταλελειμμένα τμήματα αυτών και σε ενδοχερσαιακές γραμμές

από 17.10.1979 μέχρι 31. 05. 1985		προ 12.9.1964	
Ελάχ. Εμβαδόν	: 4000 τ.μ.	Ελάχ. Εμβαδόν	: 1200 τ.μ.
		Ελάχ. Πρόσωπο	: 20 μ.
προ 17.10.1978		Πλάγια Όρια	: 2.5 μ. αφόσον το πρόσωπο < 45μ.
Ελάχ. Εμβαδόν	: 2000 τ.μ.	προ 12.11.1982	
Ελάχ. Πρόσωπο	: 25 μ.	Ελάχ. Εμβαδόν	: 750 τ.μ.
Πλάγια Όρια	: 2.5 μ. αφόσον το πρόσωπο < 45μ.	Ελάχ. Πρόσωπο	: 15 μ.
		Πλάγια Όρια	: 2.5 μ. αφόσον το πρόσωπο < 20μ.

- πλάγια Όρια Δ'

για 750 <= Ε <= 1200 τ.μ.	: 2.5 μ.
για 1200 <= Ε <= 2000 τ.μ.	: 5 μ.

για κατασκ/ση προ 13.6.1981 σε γήπεδα Ε < 4000 τ.μ.
7.5 μ. αφόσον μι Π.χ. δεν είναι δυνατή η δόμηση δεύρεα. Σε αυτή την περίπτωση μείνετε πλάτος ισχύει 10 μ.

Γεωμετρικά στοιχεία αγροτεμαχίου Ι

σ/σ	Συντεταγμένες κορυφών (ΕΓΣ)		Αποστάσεις κορυφών
Α	335742.57	4455232.36	
Β	335758.60	4455235.45	16.07
Γ	335777.92	4455224.56	19.73
Δ	335779.12	4455215.75	20.54
Ε	335802.14	4455212.39	20.68
Ζ	335826.58	4455215.37	24.64
Η	335820.53	4455225.69	0.13
Θ	335827.59	4455237.54	14.07
Ι	335819.97	4455239.71	8.02
Κ	335810.38	4455240.65	9.64
Λ	335785.09	4455242.61	33.49
Μ	335765.22	4455242.95	19.87
Ν	335742.35	4455250.88	23.85
Ξ	335728.60	4455248.58	13.76
Ο	335708.53	4455236.70	22.85
Π	335695.28	4455275.44	21.07
Ρ	335680.54	4455275.24	13.07
Σ	335679.85	4455261.75	13.61
Τ	335670.76	4455261.75	9.15
Υ	335631.52	4455282.40	44.32
Φ	335615.08	4455266.67	22.12
Χ	335616.41	4455262.73	3.95
Ψ	335617.16	4455242.08	20.71
Ω	335615.59	4455236.75	5.47
ΑΑ	335604.07	4455206.05	30.07
ΑΒ	335611.94	4455193.64	15.09
ΑΓ	335636.99	4455216.26	29.92
ΑΔ	335665.46	4455196.72	34.51
ΑΕ	335686.79	4455186.51	31.41
ΑΖ	335730.36	4455199.06	33.99
ΑΗ	335744.46	4455201.52	14.09
Α	335742.57	4455232.36	31.89

Σύνολο = 11.080,00 τ.μ.

Γεωμετρικά στοιχεία αγροτεμαχίου ΙΙ

σ/σ	Συντεταγμένες κορυφών (ΕΓΣ)		Αποστάσεις κορυφών
Α	336201.47	4455258.07	
Β	336218.16	4455232.07	13.06
Γ	336012.87	4455226.78	21.83
Δ	335993.39	4455229.26	19.64
Ε	335961.06	4455211.5	32.39
Ζ	335961.46	4455149.03	62.27
Η	335988.16	4455131.12	32.82
Θ	336023.35	4455140.04	37.20
Ι	336056.40	4455147.18	33.27
Α	336031.47	4455228.47	91.68

Σύνολο = 8.230,78 τ.μ.

Γεωμετρικά στοιχεία αγροτεμαχίου ΙΙΙ

σ/σ	Συντεταγμένες κορυφών (ΕΓΣ)		Αποστάσεις κορυφών
Α	336052.84	4455239.35	
Β	336013.80	4455247.95	21.80
Γ	335997.36	4455243.12	16.93
Δ	335991.10	4455235.29	10.03
Ε	335985.88	4455230.15	6.67
Ζ	335976.39	4455270.16	16.44
Η	335966.71	4455270.46	17.50
Θ	335960.89	4455243.92	27.04
Ι	336007.89	4455237.91	44.30
Κ	336032.34	4455236.38	25.39
Λ	336037.95	4455230.51	13.12
Α	336052.84	4455239.32	16.56

Σύνολο = 1.977,22τ.μ.

ΑΠΟΣΠΑΣΜΑ ΟΡΘΟΦΩΤΟΧΑΡΤΗ
(Ε.Κ.Χ.Α. Α.Ε)



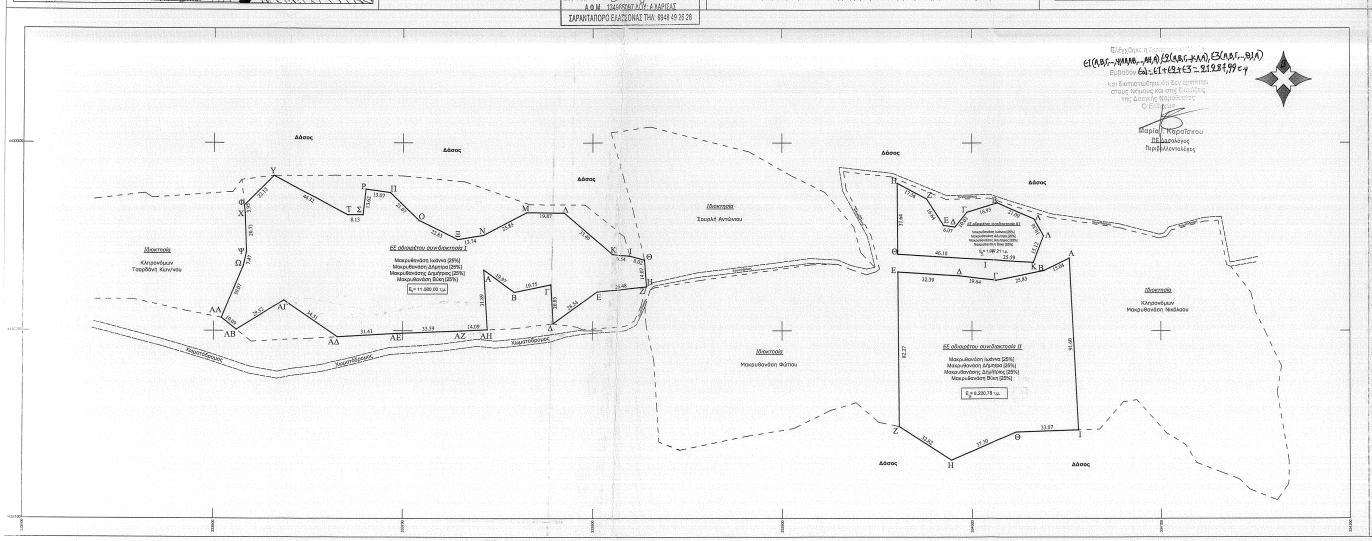

Ελέγχθηκε η ορθότητα
Εμβαδόν 6ε_ΕΓ+Θ2+Ι3 = 21.288,99 τ.μ
του Εκπτυσσόμενου Εν Δεν μπορεί στους πίνακες και στης Ελληνικής της Δασικής Νομοθεσίας
Ο Δασολόγος
Μαρία Τσιφοπέτσου
Περιβαλλοντολόγος

Συνιδιοκτησία	Μακρυθάνιση Ιωάννα [25%] Μακρυθάνιση Δήμητρα [25%] Μακρυθάνισης Δημήτριος [25%] Μακρυθάνιση Βύκη [25%]
Έργο	Σύνταξη Τοπογραφικού Διαγράμματος για συμβόλαιο Αγροτεμαχίων
Θέση	ΔΗΜΟΣ ΕΛΑΣΣΟΝΑΣ - Τ.Κ. ΤΣΑΠΟΥΡΝΙΑΣ Εκτός Σχεδίου - Εκτός ορίων οικισμού ΘΕΣΗ "Κουκούλι"
Μελετητής	ΤΖΙΟΥΜΑΚΛΗΣ ΔΗΜΗΤΡΙΟΣ Τοπογράφος & Γεωπληροφορικής Μηχανικός Τ.Ε. M.Sc. "Γεωπληροφορική", ΑΠΘ Ειδικ. "Τοπογραφικές εφαρμογές υψηλής ακρίβειας"

Θέμα Σχεδίου	Αριθμός Σχεδίου
ΤΟΠΟΓΡΑΦΙΚΟ ΔΙΑΓΡΑΜΜΑ	Τ-1

Κλίμακα	1:1000
Χρόνος Μελέτης	Ιούνιος 2014

Ο Μηχανικός

ΤΖΙΟΥΜΑΚΛΗΣ ΙΠ ΔΗΜΗΤΡΙΟΣ
ΠΤΥΧΙΟΥΧΟΣ ΤΟΠΟΓΡΑΦΟΣ &
ΓΕΩΠΛΗΡΟΦΟΡΙΚΟΣ ΜΗΧΑΝΙΚΟΣ Τ.Ε
Msc ΓΕΩΠΛΗΡΟΦΟΡΙΚΗΣ ΑΠΘ | Α.Μ.Ι. 124
Α.Φ.Μ 134095067 ΔΟΥ: Α.
ΤΑΡΑΝΤΑΠΟΡΟ ΕΛΑΣΣΟΝΑΣ ΤΗΛ: 6...

Θεώρηση
ΘΕΩΡΗΘΗΚΕ
Και συνάδεται το με αριθ.
191/(ΤΟΠΟ)/Σ1-1-15 έγγραφο του Δασαρχείου Ελασσόνας
Ελασσόνα 21-1-2015
Ο Δασολόγος
Ζωή Ι. Στάϊκου
Τοπολόγος