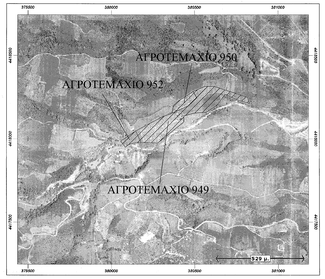

ΑΠΟΣΠΑΣΜΑ ΔΙΑΝΟΜΗΣ ΠΥΡΓΕΤΟΥ

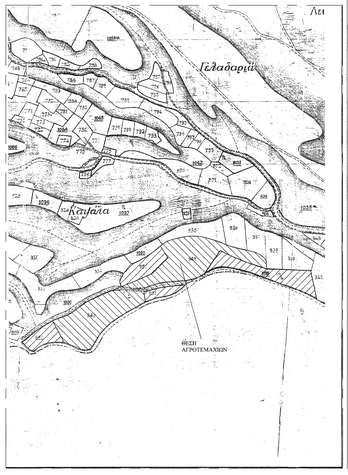

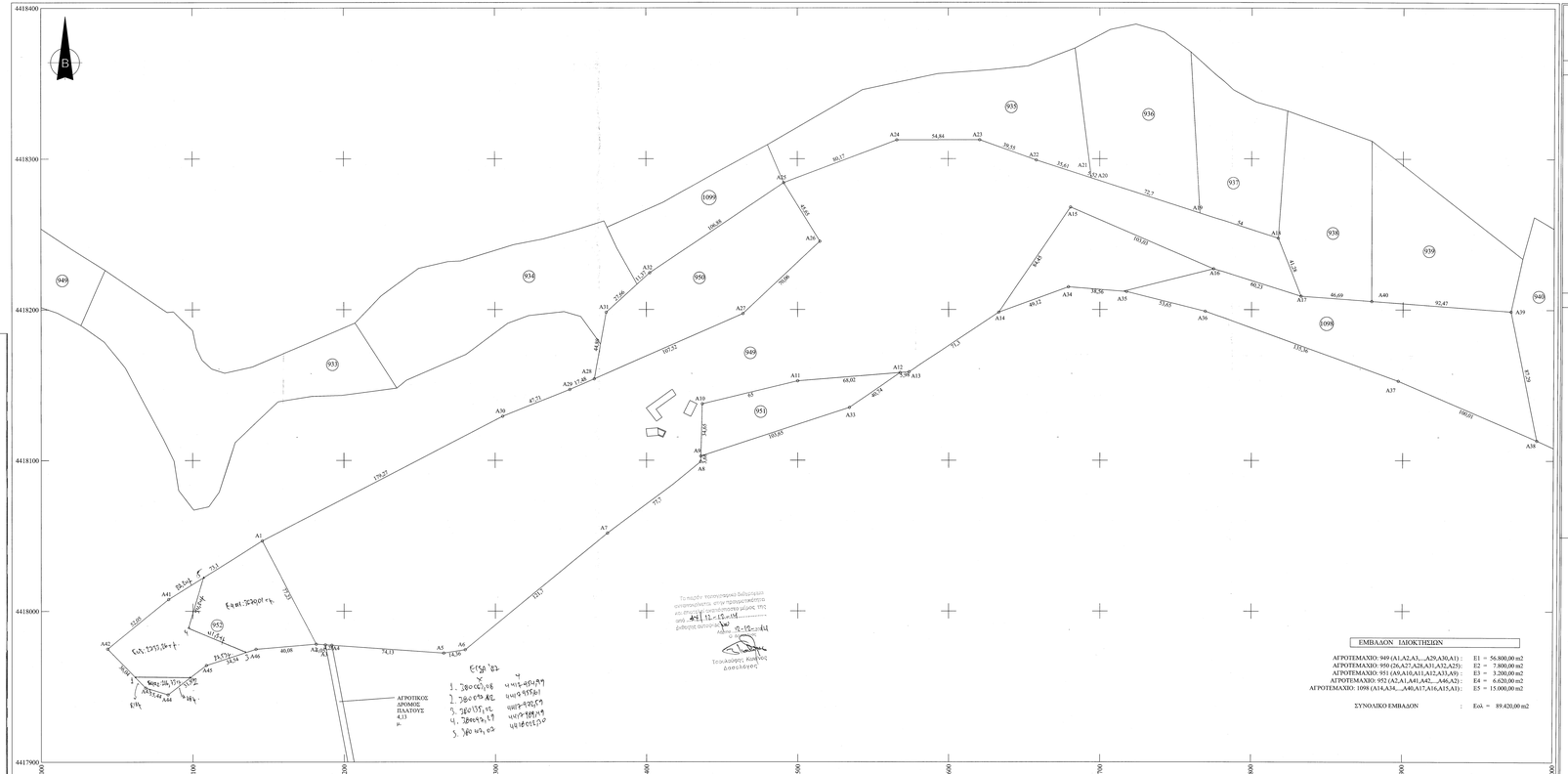

ΘΕΜΑ ΣΧΕΔΙΟΥ : ΤΟΠΟΓΡΑΦΙΚΟ ΔΙΑΓΡΑΜΜΑ

ΤΚ/ΔΣ/ΔΗΜΟΣ	:	ΠΥΡΓΕΤΟΥ / ΚΑΤΩ ΟΛΥΜΠΟΥ / ΤΕΜΠΩΝ
ΟΘΣΜΟΣ / ΘΕΣΗ	:	ΕΚΤΟΣ ΣΧΕΔΙΟΥ/ ΚΑΨΑΛΑ
ΧΡΟΝΟΣ ΜΕΛΕΤΗΣ	:	ΙΟΥΝΙΟΣ 2014
ΚΛΙΜΑΚΑ ΣΧΕΔΙΟΥ	:	1 / 1000

ΣΥΝΤΕΤΑΓΜΕΝΕΣ ΚΟΡΥΦΩΝ ΣΕ ΕΓΣΑ87

ΤΕΜΑΧΙΟ 949

ΟΝΟΜΑ	X	Y
A1	380141,54	4417863,68
A2	380185,41	4417870,14
A3	380187,67	4417871,52
A4	380191,81	4417877,41
A5	380203,84	4417872,17
A6	380205,03	4417876,40
A7	380174,86	4417851,68
A8	380167,14	4417850,93
A9	380155,76	4417851,72
A10	380136,81	4417852,17
A11	380076,77	4417838,15
A12	380059,84	4417837,17
A13	380057,82	4417835,97
A14	380039,40	4417837,94
A15	380037,73	4417838,15
A16	380035,47	4417839,19
A17	380008,05	4417827,91

ΟΝΟΜΑ	X	Y
A18	380773,22	4418224,07
A17	380852,71	4418208,36
A18	380817,77	4418147,37
A19	380766,22	4418266,08
A20	380697,86	4418280,42
A21	380691,81	4418298,11
A22	380657,05	4418290,11
A23	380620,72	4418313,31
A24	380565,89	4418312,44
A25	380490,80	4418284,10
A26	380514,80	4418302,05
A27	380462,78	4418307,26
A28	380361,36	4418313,97
A29	380345,66	4418146,92
A30	380385,07	4418139,29

ΤΕΜΑΧΙΟ 950

ΟΝΟΜΑ	X	Y
A26	380514,80	4418302,05
A27	380462,78	4418307,26
A28	380361,36	4418313,97
A31	380373,31	4418198,17
A32	380402,86	4418224,32
A25	380514,26	4418216,98

ΤΕΜΑΧΙΟ 951

ΟΝΟΜΑ	X	Y
A9	380415,76	4418182,72
A10	380436,81	4418137,17
A11	380498,99	4418152,15
A12	380567,76	4418138,13
A33	380554,26	4418104,98

ΤΕΜΑΧΙΟ 952

ΟΝΟΜΑ	X	Y
A2	380181,41	4417979,14
A1	380141,54	4417863,68
A41	380083,80	4417887,84
A42	380043,66	4417974,56
A43	380068,72	4417991,51
A44	380083,52	4417916,82
A45	380108,81	4417904,07
A46	380140,66	4417976,70

ΤΕΜΑΧΙΟ 1098

ΟΝΟΜΑ	X	Y
A14	380615,47	4418215,75
A34	380677,22	4418224,07
A47	380662,74	4418147,24
A40	380790,22	4418147,37
A39	380898,98	4418152,15
A38	380773,22	4418224,07
A18	380817,77	4418147,37
A17	380852,71	4418208,36
A16	380735,85	4418198,17
A15	380737,53	4418313,31

ΣΥΝΤΕΤΑΓΜΕΝΕΣ ΚΟΡΥΦΩΝ ΣΕ ΗΑΤΤ (Κ.Φ.Χ. 39.57 , -1.09)

ΤΕΜΑΧΙΟ 949

A1,A2,A3,....A29,A30,A1 Ε = 56.800,00 m²

ΟΝΟΜΑ	X	Y
A1	37222,64	17308,77
A2	37259,45	17349,89
A3	37260,59	17350,50
A4	37265,81	17349,33
A5	37305,85	17336,29
A6	37308,98	17338,83
A7	37450,69	17517,73
A8	37511,94	17566,19
A9	37551,98	17605,86
A10	37571,97	17604,31
A11	37574,89	17603,82
A12	37660,60	17672,22
A13	37668,56	17678,11
A14	37615,47	17732,18
A15	37611,46	17730,26
A16	37609,22	17729,25

ΟΝΟΜΑ	X	Y
A18	37773,22	17844,07
A17	37852,71	17829,36
A18	37817,77	17768,37
A19	37766,22	17887,08
A20	37697,86	17901,42
A21	37691,81	17919,11
A22	37657,05	17911,11
A23	37620,72	17934,31
A24	37565,89	17933,44
A25	37490,80	17905,10
A26	37514,80	17923,05
A27	37462,78	17928,26
A28	37361,36	17934,97
A29	37345,66	17767,92
A30	37385,07	17760,29

ΤΕΜΑΧΙΟ 950

ΟΝΟΜΑ	X	Y
A26	37514,80	17923,05
A27	37462,78	17928,26
A28	37361,36	17934,97
A31	37373,31	17819,17
A32	37402,86	17845,32
A25	37514,26	17837,98

ΤΕΜΑΧΙΟ 951

ΟΝΟΜΑ	X	Y
A9	37415,76	17803,72
A10	37436,81	17758,17
A11	37498,99	17773,15
A12	37567,76	17759,13
A33	37554,26	17725,98

ΤΕΜΑΧΙΟ 952

ΟΝΟΜΑ	X	Y
A2	37279,41	17600,14
A1	37222,64	17308,77
A41	37141,54	17509,80
A42	37125,27	17525,35
A43	37147,15	17599,98
A44	37192,00	17505,48
A45	37196,95	17529,56
A46	37255,67	17529,91

ΤΕΜΑΧΙΟ 1098

ΟΝΟΜΑ	X	Y
A14	37511,46	17730,26
A34	37568,83	17690,93
A47	37566,47	17692,88
A40	37691,89	17721,04
A39	37838,74	17732,18
A38	37712,98	17664,22
A18	37773,22	17844,07
A17	37852,71	17829,36
A16	37735,85	17819,17
A15	37737,53	17934,31

ΟΡΟΙ ΔΟΜΗΣΗΣ ΠΕΡΙΟΧΗΣ

ΑΡΤΙΟΤΗΤΑ

Βάσει του ΣΧΟΟΑΠ Δήμου Κάτω Ολύμπου (ΦΕΚ13 ΑΑΠ/2012) ισχύουν οι όροι δόμησης για την περιοχή ΠΠΠΠ (Προστασία και ανάδειξη ιστορικής γης) στο οποίο

Ως κατάλληλο όρο κατάτμησης και αρτιότητας ορίζονται τα τέσσερα στρέμματα. Ισχύει του από 24-5-1985 (ΦΕΚ 270 Δ) Π.Δ γιαής παρουσάζουες.

Δηλαδής

Π.Δ. της 24/31.5.1985 (ΦΕΚ 270 Δ')

Γενικές Διατάξεις

1. α) Ελάχιστο αρβολό γηπέδου 4.000 m2

β) Για γηπεδα που έχουν πρόσωπο σε Διεθνείς, Εθνικές, Επαρχιακές, Δημοτικές και Κοινοτικές οδούς ως και σε εγκαταλελειμμένα τμήματα τους και σε σιδηροδρομικές γραμμές απαιτούνται:
Ελάχιστο πρόσωπο 45 m
Ελάχιστο βάθος 50 m
Ελάχιστο αρβολόν 4.000 m2

ΒΕΒΑΙΩΣΗ ΤΟΥ Ν. 4030/2011

Οι κάτωθι υπογεγραμμένοι κληρ. του Χρηστάκη Γεροβασίλη δηλώνουμε ότι:
1. Τα όρια των ιδιοκτησιών με συνολικά 949.950,952 οι οποίες έχουν έκταση 56.800,00 τ.μ., 7800,00 τ.μ. και 6.620,00 τ.μ. που βρίσκονται εκτός του οικισμού Ραιανής της ΔΕ Κάτω Ολύμπου του Δήμου Τεμπών υποδείχθηκαν από εμάς.
2. Ευθυνόμαστε για την ακρίβεια των δηλούμενων ορίων των ιδιοκτησιών και για την έκαρξη και την αιτία να ζητήσουμε άδεια δόμησης.

Οι Βεβαιούντες

ΒΕΒΑΙΩΣΗ Ν. 651/77

Ο υπογράφων μηχανικός Κυριαζής – Βασιλείου Σπύρος βεβαιώνω για τις ιδιοκτησίες 949,950,952 εμβαδού 56.800,00 τ.μ., 7.800,00 τ.μ., 6.620,00 τ.μ. αντίστοιχης ότι:
1. Το διάγραμμα είναι ενταγμένο στο κρατικό σύστημα συντεταγμένων στο ΕΓΣΑ87.
2. Οι διαστάσεις και τα εμβαδά υπολογίστηκαν αναλυτικά από τις συντεταγμένες των κορυφών.
3. Βρίσκονται εκτός ορισθέντος οικισμού και εκτός περιοχής αιολοδομήσεως.
4. Βρίσκονται εντός του ΣΧΟΟΑΠ ΔΕ Κάτω Ολύμπου και συγκεκριμένα στη ζώνη Ζώνη ΠΕΠ ΠΒΖώνη Προστασίας και Ανάδειξης Γεωργικής Γης)
5. Η ιδιοκτησίες είναι άρτιες και οικοδομήσιμες κατά παρέκκλιση
6. Οι ιδιοκτησίες βρίσκονται εκτός περιοχής Natura2000.
7. Εντός αυτών δεν διέρχονται εναέριες γραμμές μεταφοράς ηλεκτρικής ενέργειας.
8. Δεν διέρχεται αγωγός φυσικού αερίου

ΚΥΡΙΑΖΗΣ – ΒΑΣΙΛΕΙΟΥ ΣΠΥΡΟΥ
ΑΓΡΟΝΟΜΟΣ – ΤΟΠΟΓΡΑΦΟΣ ΜΗΧΑΝΙΚΟΣ
ΜΕΛΕΤΗ Τ.Ε.Ε. ΜΗΤΡΩΟΥ 108971
ΤΗΛ.: 2413-055697
Α.Φ.Μ. 121872495 - Β' ΔΟΥ ΛΑΡΙΣΑΣ

ΕΡΓΟΔΟΤΗΣ

ΚΛΗΡΟΝΟΜΟΙ ΑΦΩΝ ΓΕΡΟΒΑΣΙΛΗ

ΘΕΜΑ

ΤΟΠΟΓΡΑΦΙΚΟ ΣΧΕΔΙΟ ΙΔΟΚΤΗΣΙΩΝ

ΘΕΣΗ ΕΡΓΟΥ

ΚΤΗΜΑΤΙΚΗ ΠΕΡΙΦΕΡΕΙΑ ΠΥΡΓΕΤΟΥ - Ν. ΛΑΡΙΣΑΣ

ΜΕΛΕΤΗΤΗΣ

ΚΥΡΙΑΖΗΣ-ΒΑΣΙΛΕΙΟΣ ΣΠΥΡΟΥ ΑΓΡ. - ΤΟΠΟΓΡΑΦΟΣ ΜΗΧΑΝΙΚΟΣ

ΘΕΜΑ ΣΧΕΔΙΟΥ

ΤΟΠΟΓΡΑΦΙΚΟ ΔΙΑΓΡΑΜΜΑ

ΧΡΟΝΟΣ ΜΕΛΕΤΗΣ : ΔΕΚΕΜΒΡΙΟΣ 2010 ΚΛΙΜΑΚΑ : 1/1.000

ΥΠΟΓΡΑΦΗ **ΣΦΡΑΓΙΔΑ**

ΚΥΡΙΑΖΗΣ – ΒΑΣΙΛΕΙΟΣ ΣΠΥΡΟΥ
ΑΓΡΟΝΟΜΟΣ – ΤΟΠΟΓΡΑΦΟΣ ΜΗΧΑΝΙΚΟΣ
ΜΕΛΕΤΗ Τ.Ε.Ε. ΜΗΤΡΩΟΥ 108971
ΤΗΛ.: 2413-055697
Α.Φ.Μ. 121872495 - Β' ΔΟΥ ΛΑΡΙΣΑΣ