ΠΙΝΑΚΑΣ ΣΥΝΤΕΤΑΓΜΕΝΩΝ ΚΟΡΥΦΩΝ		
ΕΓΣΑ 87'		
ΣΗΜΕΙΟ	X	Y
A1	418804,297	4279628,497
A2	418674,106	4279624,597
A3	418666,814	4279689,708
A4	418799,191	4279691,490
Ε=8.426,61τ.μ.		

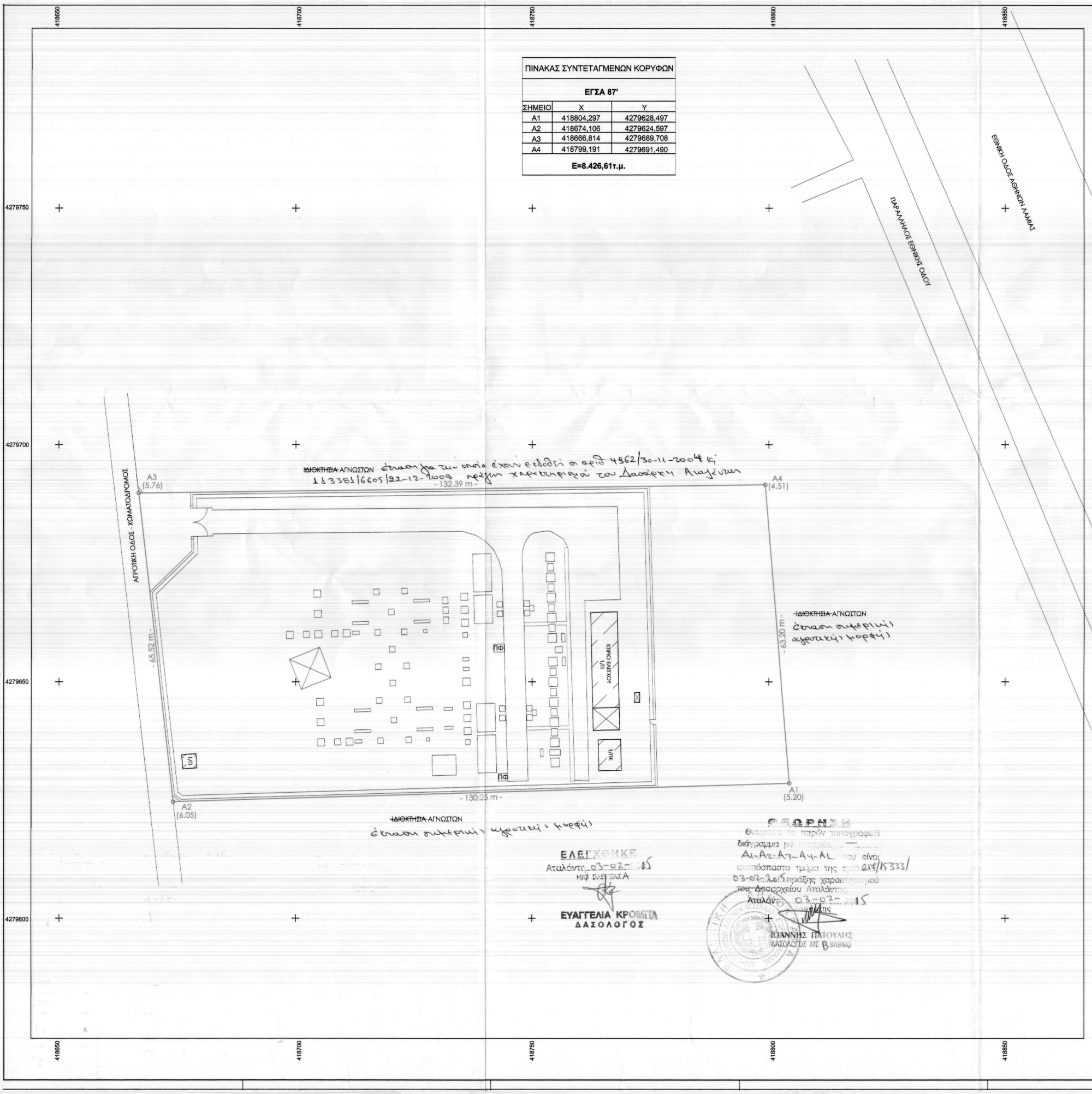

ΕΛΕΓΧΘΗΚΕ
Αταλάντη, 03-02-2015
ΗΜΔ ΔΑΣΑΡΧΕΙΟΥ ΑΤΑΛΑΝΤΗΣ
ΕΥΑΓΓΕΛΙΑ ΚΡΟΜΜΥΔΑ
ΔΑΣΟΛΟΓΟΣ

ΘΕΩΡΗΘΗΚΕ
Θεωρείται το παρόν τοπογραφικό διάγραμμα με σημεία Α1-Α2-Α3-Α4-Α1 που είναι ανηρτημένα στο τμήμα της περιοχής μελέτης στις 03-02-2015 επιτροπής χαραγμένου του Δασαρχείου Αταλάντης
Αταλάντη: 03-02-2015
ΙΩΑΝΝΗΣ ΠΑΤΟΥΛΗΣ
ΔΑΣΟΛΟΓΟΣ ΜΕ Β΄ΒΑΘΜΟ

ΑΠΟΣΠΑΣΜΑ ΦΥΛΟΥ ΧΑΡΤΗ Γ.Υ.Σ. 1:50.000

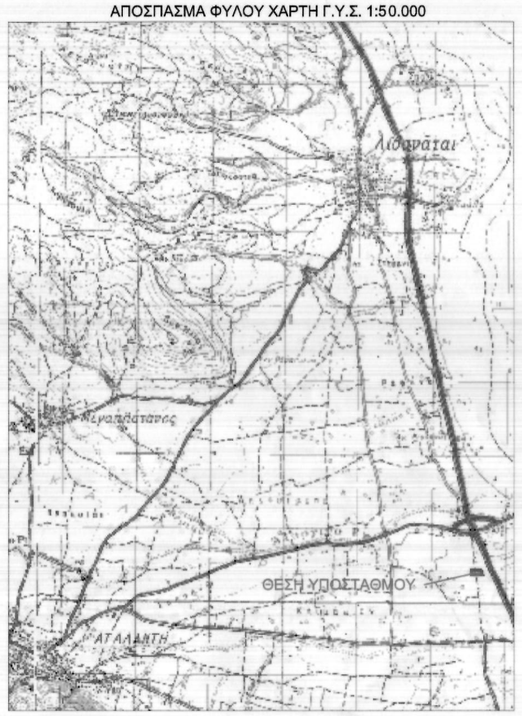

ΑΠΟΣΠΑΣΜΑ ΦΥΛΟΥ ΧΑΡΤΗ Γ.Υ.Σ. 1:5.000 5366/4

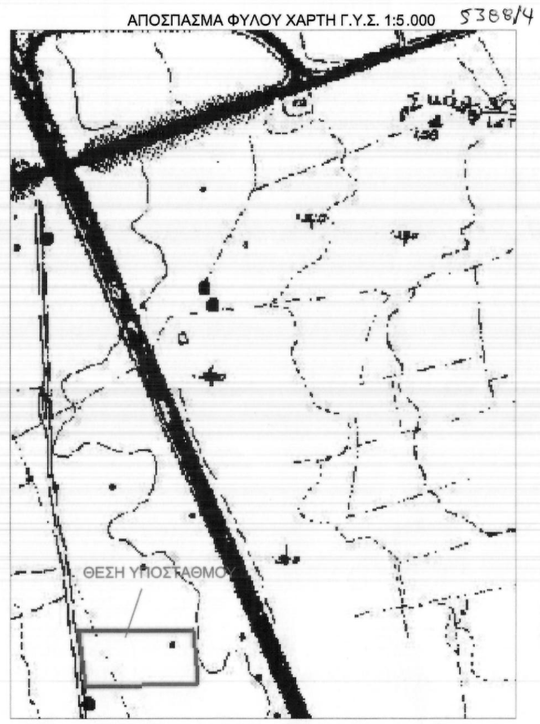

ΣΤΟΙΧΕΙΑ ΟΙΚΟΠΕΔΟΥ
ΕΜΒΑΔΟ ΙΔΙΟΚΤΗΣΙΑΣ: η υπό στοιχεία (Α1-Α2-Α3-Α4-Α1) =8.426,61 τ.μ.

ΥΠΕΥΘΥΝΗ ΔΗΛΩΣΗ Ν. 651/77
1. Το γήπεδο υπό στοιχεία **(Α1-Α2-Α3-Α4-Α1)** βρίσκεται στη Δ.Κ. Αταλάντης, στη Δημοτική Ενότητα Αταλάντης του Δήμου Λοκρών, Περιφ. Ενότητας Φθιώτιδας.
2. Το γήπεδο είναι άρτιο και οικοδομήσιμο σύμφωνα με τις ισχύουσες πολεοδομικές διατάξεις.
3. Το γήπεδο αυτό δεν υπάγεται στις διατάξεις του Ν.1337/83 και δεν έχει υποχρέωση εισφοράς σε γη και χρήμα.

ΣΩΚΡΑΤΗΣ Γ. ΜΠΑΛΙΩΤΑΣ
ΜΠΑ, ΑΓΡΟΝΟΜΟΣ ΤΟΠΟΓΡΑΦΟΣ ΜΗΧΑΝΙΚΟΣ
ΕΘΝΙΚΟΥ ΜΕΤΣΟΒΙΟΥ ΠΟΛΥΤΕΧΝΕΙΟΥ
ΑΡΙΘΜΟΣ ΜΗΤΡΩΟΥ
ΟΔΟΔΑΦΝΗΣ 61 ΠΟΥΛΕΡΜΟ ΜΑΡΟΥΣΙ ΤΗΛ. 610 8[illegible]

Α/Α	Π Ε Ρ Ι Γ Ρ Α Φ Η	ΣΧΕΔ.	ΜΕΛΕΤ.	ΕΛΕΓΧ.	ΕΓΚΡΙΘ.	ΗΜΕΡ.

Α Ν Α Θ Ε Ω Ρ Η Σ Ε Ι Σ

Υ / Σ 150/20 KV ΑΤΑΛΑΝΤΗΣ
ΤΟΠΟΓΡΑΦΙΚΟ ΔΙΑΓΡΑΜΜΑ

ΣΧΕΔΙΑΣΘΗΚΕ	ΜΕΛΕΤΗΘΗΚΕ	ΕΛΕΓΧΘΗΚΕ	ΕΓΚΡΙΘΗΚΕ	ΗΜΕΡΟΜΗΝΙΑ
				17/07/14

Α.Δ.Μ.Η.Ε. Α.Ε.	ΔΙΕΥΘΥΝΣΗ ΝΕΩΝ ΕΡΓΩΝ ΜΕΤΑΦΟΡΑΣ ΤΟΜΕΑΣ ΕΡΓΩΝ ΠΟΛ. ΜΗΧ. Υ/Σ ΚΥΤ	ΚΛΙΜΑΚΑ 1:500 **47045**