Θ Ε Σ Η 1 . 1

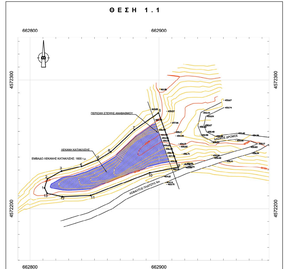

Υ Π Ο Μ Ν Η Μ Α

Το παρόν τοπογραφικό διάγραμμα αποτελεί το υπόβαθρο για τη μελέτη "ΚΑΤΑΣΚΕΥΗ ΑΝΑΒΑΘΜΩΝ ΣΕ ΡΕΜΑΤΑ ΠΡΟΤΗΣ ΚΑΙ ΔΕΥΤΕΡΗΣ ΤΑΞΗΣ ΣΤΗ ΛΕΚΑΝΗ ΑΠΟΡΡΟΗΣ ΕΡΥΘΡΟΠΟΤΑΜΟΥ ΑΝΑΝΤΗ ΤΟΥ ΜΙΚΡΟΥ ΔΕΡΕΙΟΥ"

Έγινε αναλυτική αποτύπωση στην περιοχή της σπήγης του αναβαθμού με χρήση γεωδαιτικού GPS για ελεύθερο ύψος αναβαθμού περίπου 5-6 μ. για την υπόλοιπη περιοχή το ψηφιακό μοντέλο εδάφους προήλθε από ψηφιοποίηση των χαρών της ΓΥΣ 1:5000.

ΣΥΣΤΗΜΑ ΣΥΝΤΕΤΑΓΜΕΝΩΝ : ΕΓΣΑ 87
ΙΣΟΔΙΑΣΤΑΣΗ : 1.00 μ.

ΕΜΒΑΔΟΝ ΟΡΙΟΘΕΤΗΣΗΣ :
1,2,3....1 = 2.809 m2

point	X	Y
1	662811	4572216
2	662813	4572223
3	662824	4572229
4	662840	4572233
5	662854	4572238
6	662863	4572244
7	662881	4572261
8	662900	4572274
9	662915	4572232
10	662894	4572228
11	662847	4572210
12	662825	4572209
13	662813	4572212
1	662811	4572216

Θ Ε Σ Η 1 . 2



Υ Π Ο Μ Ν Η Μ Α

Το παρόν τοπογραφικό διάγραμμα αποτελεί το υπόβαθρο για τη μελέτη "ΚΑΤΑΣΚΕΥΗ ΑΝΑΒΑΘΜΩΝ ΣΕ ΡΕΜΑΤΑ ΠΡΟΤΗΣ ΚΑΙ ΔΕΥΤΕΡΗΣ ΤΑΞΗΣ ΣΤΗ ΛΕΚΑΝΗ ΑΠΟΡΡΟΗΣ ΕΡΥΘΡΟΠΟΤΑΜΟΥ ΑΝΑΝΤΗ ΤΟΥ ΜΙΚΡΟΥ ΔΕΡΕΙΟΥ"

Έγινε αναλυτική αποτύπωση στην περιοχή της σπήγης του αναβαθμού με χρήση γεωδαιτικού GPS για ελεύθερο ύψος αναβαθμού περίπου 5-6 μ. για την υπόλοιπη περιοχή το ψηφιακό μοντέλο εδάφους προήλθε από ψηφιοποίηση των χαρών της ΓΥΣ 1:5000.

ΣΥΣΤΗΜΑ ΣΥΝΤΕΤΑΓΜΕΝΩΝ : ΕΓΣΑ 87
ΙΣΟΔΙΑΣΤΑΣΗ : 1.00 μ.

ΕΜΒΑΔΟΝ ΟΡΙΟΘΕΤΗΣΗΣ :
1,2,3....1 = 4.099 m2

point	X	Y
1	663153	4573308
2	663163	4573310
3	663175	4573304
4	663202	4572284
5	663219	4572275
6	663275	4572274
7	663269	4572233
8	663242	4572237
9	663232	4572245
10	663177	4572270
11	663159	4572281
1	663155	4572296

ΕΜΒΑΔΟΝ ΟΡΙΟΘΕΤΗΣΗΣ :
1,2,3....1 = 8.503 m2

point	X	Y
1	670838	4568146
2	670845	4568152
3	670847	4568165
4	670844	4568234
5	670878	4568251
6	670895	4568255
7	670897	4568261
8	670892	4568276
9	670898	4568297
10	670907	4568304
11	670867	4568334
12	670854	4568333
13	670833	4568299
14	670821	4568300
15	670818	4568291
16	670818	4568261
17	670805	4568222
18	670832	4568152
1	670838	4568146

Θ Ε Σ Η 2

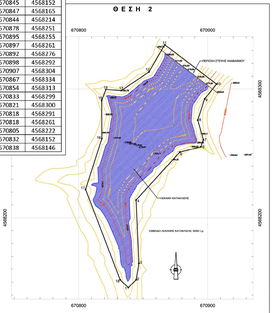

Υ Π Ο Μ Ν Η Μ Α

Το παρόν τοπογραφικό διάγραμμα αποτελεί το υπόβαθρο για τη μελέτη "ΚΑΤΑΣΚΕΥΗ ΑΝΑΒΑΘΜΩΝ ΣΕ ΡΕΜΑΤΑ ΠΡΟΤΗΣ ΚΑΙ ΔΕΥΤΕΡΗΣ ΤΑΞΗΣ ΣΤΗ ΛΕΚΑΝΗ ΑΠΟΡΡΟΗΣ ΕΡΥΘΡΟΠΟΤΑΜΟΥ ΑΝΑΝΤΗ ΤΟΥ ΜΙΚΡΟΥ ΔΕΡΕΙΟΥ"

Έγινε αναλυτική αποτύπωση στην περιοχή της σπήγης του αναβαθμού με χρήση γεωδαιτικού GPS για ελεύθερο ύψος αναβαθμού περίπου 5-6 μ. για την υπόλοιπη περιοχή το ψηφιακό μοντέλο εδάφους προήλθε από ψηφιοποίηση των χαρών της ΓΥΣ 1:5000.

ΣΥΣΤΗΜΑ ΣΥΝΤΕΤΑΓΜΕΝΩΝ : ΕΓΣΑ 87
ΙΣΟΔΙΑΣΤΑΣΗ : 1.00 μ.

ΕΜΒΑΔΟΝ ΟΡΙΟΘΕΤΗΣΗΣ :
1,2,3....1 = 4.416 m2

point	X	Y
1	667952	4566020
2	667994	4566064
3	668008	4566063
4	668031	4566059
5	668034	4566063
6	668022	4566100
7	667985	4566126
8	667956	4566092
9	667944	4566035
10	667947	4566022
1	667952	4566020

Θ Ε Σ Η 3

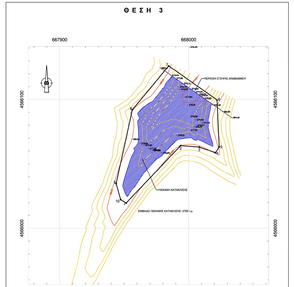

Υ Π Ο Μ Ν Η Μ Α

Το παρόν τοπογραφικό διάγραμμα αποτελεί το υπόβαθρο για τη μελέτη "ΚΑΤΑΣΚΕΥΗ ΑΝΑΒΑΘΜΩΝ ΣΕ ΡΕΜΑΤΑ ΠΡΟΤΗΣ ΚΑΙ ΔΕΥΤΕΡΗΣ ΤΑΞΗΣ ΣΤΗ ΛΕΚΑΝΗ ΑΠΟΡΡΟΗΣ ΕΡΥΘΡΟΠΟΤΑΜΟΥ ΑΝΑΝΤΗ ΤΟΥ ΜΙΚΡΟΥ ΔΕΡΕΙΟΥ"

Έγινε αναλυτική αποτύπωση στην περιοχή της σπήγης του αναβαθμού με χρήση γεωδαιτικού GPS για ελεύθερο ύψος αναβαθμού περίπου 5-6 μ. για την υπόλοιπη περιοχή το ψηφιακό μοντέλο εδάφους προήλθε από ψηφιοποίηση των χαρών της ΓΥΣ 1:5000.

ΣΥΣΤΗΜΑ ΣΥΝΤΕΤΑΓΜΕΝΩΝ : ΕΓΣΑ 87
ΙΣΟΔΙΑΣΤΑΣΗ : 1.00 μ.

ΕΜΒΑΔΟΝ ΟΡΙΟΘΕΤΗΣΗΣ :
1,2,3....1 = 7.500 m2

point	X	Y
1	664196	4565424
2	664201	4565420
3	664258	4565415
4	664333	4565467
5	664291	4565540
6	664272	4565522
7	664255	4565496
8	664238	4565454
9	664197	4565429
1	664196	4565424

Θ Ε Σ Η 4

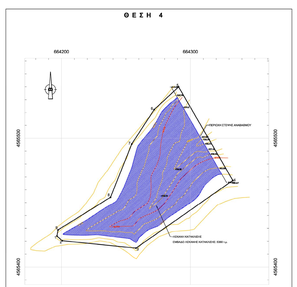

Υ Π Ο Μ Ν Η Μ Α

Το παρόν τοπογραφικό διάγραμμα αποτελεί το υπόβαθρο για τη μελέτη "ΚΑΤΑΣΚΕΥΗ ΑΝΑΒΑΘΜΩΝ ΣΕ ΡΕΜΑΤΑ ΠΡΟΤΗΣ ΚΑΙ ΔΕΥΤΕΡΗΣ ΤΑΞΗΣ ΣΤΗ ΛΕΚΑΝΗ ΑΠΟΡΡΟΗΣ ΕΡΥΘΡΟΠΟΤΑΜΟΥ ΑΝΑΝΤΗ ΤΟΥ ΜΙΚΡΟΥ ΔΕΡΕΙΟΥ"

Έγινε αναλυτική αποτύπωση στην περιοχή της σπήγης του αναβαθμού με χρήση γεωδαιτικού GPS για ελεύθερο ύψος αναβαθμού περίπου 5-6 μ. για την υπόλοιπη περιοχή το ψηφιακό μοντέλο εδάφους προήλθε από ψηφιοποίηση των χαρών της ΓΥΣ 1:5000.

ΣΥΣΤΗΜΑ ΣΥΝΤΕΤΑΓΜΕΝΩΝ : ΕΓΣΑ 87
ΙΣΟΔΙΑΣΤΑΣΗ : 1.00 μ.

ΕΜΒΑΔΟΝ ΟΡΙΟΘΕΤΗΣΗΣ :
1,2,3....1 = 4.741 m2

point	X	Y
1	663864	4564148
2	663862	4564153
3	663886	4564277
4	663909	4564330
5	663920	4564342
6	663958	4564362
7	663987	4564321
8	663959	4564300
9	663937	4564305
10	663913	4564287
11	663898	4564263
12	663870	4564247
1	663864	4564148

Θ Ε Σ Η 5

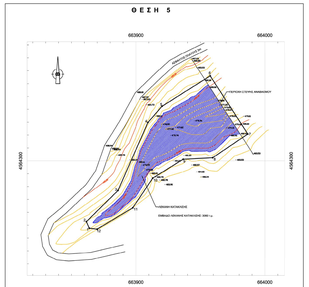

Υ Π Ο Μ Ν Η Μ Α

Το παρόν τοπογραφικό διάγραμμα αποτελεί το υπόβαθρο για τη μελέτη "ΚΑΤΑΣΚΕΥΗ ΑΝΑΒΑΘΜΩΝ ΣΕ ΡΕΜΑΤΑ ΠΡΟΤΗΣ ΚΑΙ ΔΕΥΤΕΡΗΣ ΤΑΞΗΣ ΣΤΗ ΛΕΚΑΝΗ ΑΠΟΡΡΟΗΣ ΕΡΥΘΡΟΠΟΤΑΜΟΥ ΑΝΑΝΤΗ ΤΟΥ ΜΙΚΡΟΥ ΔΕΡΕΙΟΥ"

Έγινε αναλυτική αποτύπωση στην περιοχή της σπήγης του αναβαθμού με χρήση γεωδαιτικού GPS για ελεύθερο ύψος αναβαθμού περίπου 5-6 μ. για την υπόλοιπη περιοχή το ψηφιακό μοντέλο εδάφους προήλθε από ψηφιοποίηση των χαρών της ΓΥΣ 1:5000.

ΣΥΣΤΗΜΑ ΣΥΝΤΕΤΑΓΜΕΝΩΝ : ΕΓΣΑ 87
ΙΣΟΔΙΑΣΤΑΣΗ : 1.00 μ.

ΕΜΒΑΔΟΝ ΟΡΙΟΘΕΤΗΣΗΣ :
1,2,3....1 = 4.741 m2

point	X	Y
1	663864	4564148
2	663862	4564153
3	663886	4564277
4	663909	4564330
5	663920	4564342
6	663958	4564362
7	663987	4564321
8	663959	4564300
9	663937	4564305
10	663913	4564287
11	663898	4564263
12	663870	4564247
1	663864	4564148

ΕΛΛΗΝΙΚΗ ΔΗΜΟΚΡΑΤΙΑ
ΠΕΡΙΦΕΡΕΙΑ ΑΝΑΤΟΛΙΚΗΣ ΜΑΚΕΔΟΝΙΑΣ & ΘΡΑΚΗΣ

ΔΗΜΟΣ ΣΟΥΦΛΙΟΥ

ΕΚΠΟΝΗΣΗ ΜΕΛΕΤΗΣ:

«Κατασκευή αναβαθμών σε ρέματα πρώτης και δεύτερης τάξης στη λεκάνη απορροής Ερυθροποτάμου ανάντη του Μικρού Δερείου»

ΑΝΤΙΚΕΙΜΕΝΟ ΜΕΛΕΤΗΣ: ΥΔΡΑΥΛΙΚΗ ΜΕΛΕΤΗ

Θέμα Σχεδίου : Γενική διάταξη έργων σε σύστημα συντεταγμένων ΕΓΣΑ 87	Σχέδιο Μελέτης:	ΥΔΡ
	Αριθμός Σχεδίου:	Γ1
	Όνομα αρχείου:	
	ΚΛΙΜΑΚΑ 1:5.000	ΗΜΕΡΟΜΗΝΙΑ ΕΚΠΟΝΗΣΗΣ ΑΥΓΟΥΣΤΟΣ 2013

ΓΙΑ ΤΟΝ ΑΝΑΔΟΧΟ
Οι ΣΥΝΤΑΞΑΝΤΕΣ ΜΗΧΑΝΙΚΟΙ

Α.Α.	ΟΝΟΜΑ-ΤΕΠΩΝΥΜΟ - ΙΔΙΟΤΗΤΑ	
1	Γεώργιος Δασκαλός – Πολιτικός Μηχανικός	
2		
3		
4		
5		
6		

ο Ανάδοχος
ΣΥΝΑΡΜΟΓΗ ΜΕΛΕΤΩΝ
ΣΥΜΒΟΥΛΟΙ ΜΗΧΑΝΙΚΟΙ
Γ. ΔΕΛΟΥΓΙΑΣ & ΣΙΑ Ε.Ε.
ΜΑΚΕΔΟΝΙΑΣ 30 ΔΟΥΚΑ
ΤΗΛ. 2510 271 111
ΑΦΜ 800.800.000 ΔΟΥ ΚΑΒΑΛΑΣ
Γ. ΔΕΛΟΥΓΙΑΣ & ΣΙΑ Ε.Ε.
Δ/νση: Μακεδονίας 30, Καβάλα, Τ.Κ. 65302 Δήμος/τοπ: Καβάλας, Τηλ.: 2510 271 111, email: secretary@sunarmogi.com

Για την Τεχνική Υπηρεσία Δήμου Σουφλίου
Ο Επιβλέπων

Χρύσης Μηχανικός

ο Προϊστάμενος Τεχνικών Υπηρεσιών
Δήμου Σουφλίου

Σουφλί στις 08/2013

Αθανάσιος Γεωργίδης
Δρ. Πολ. Μηχανικός - Αρχιτεκτόνας