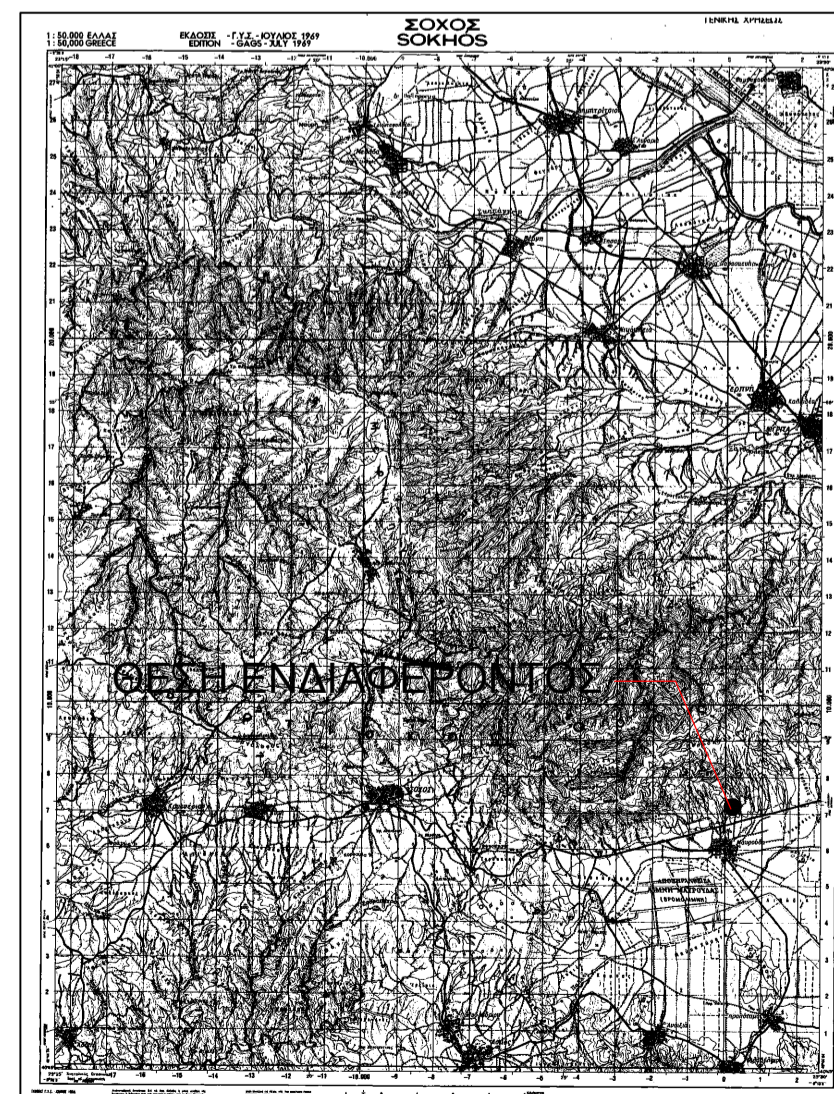
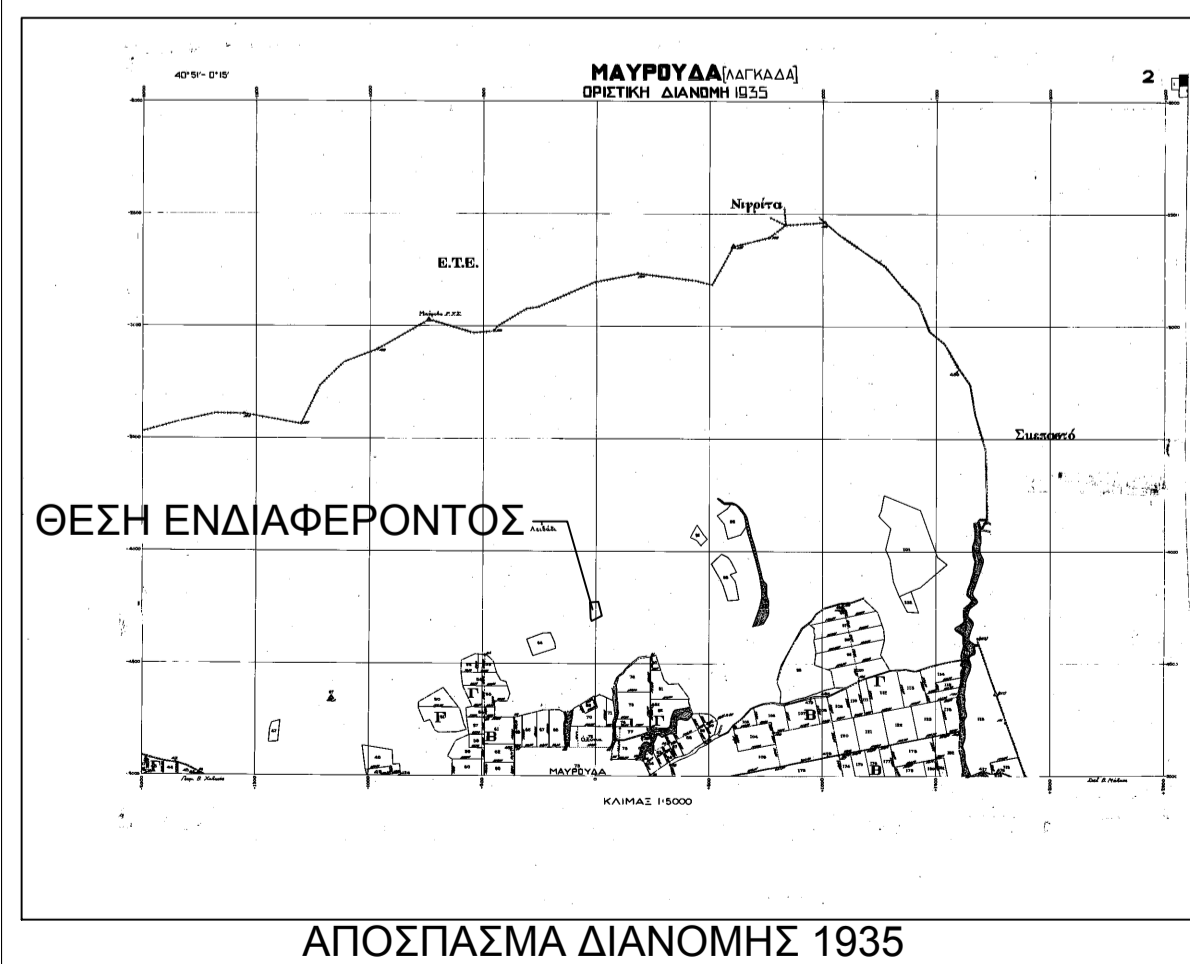
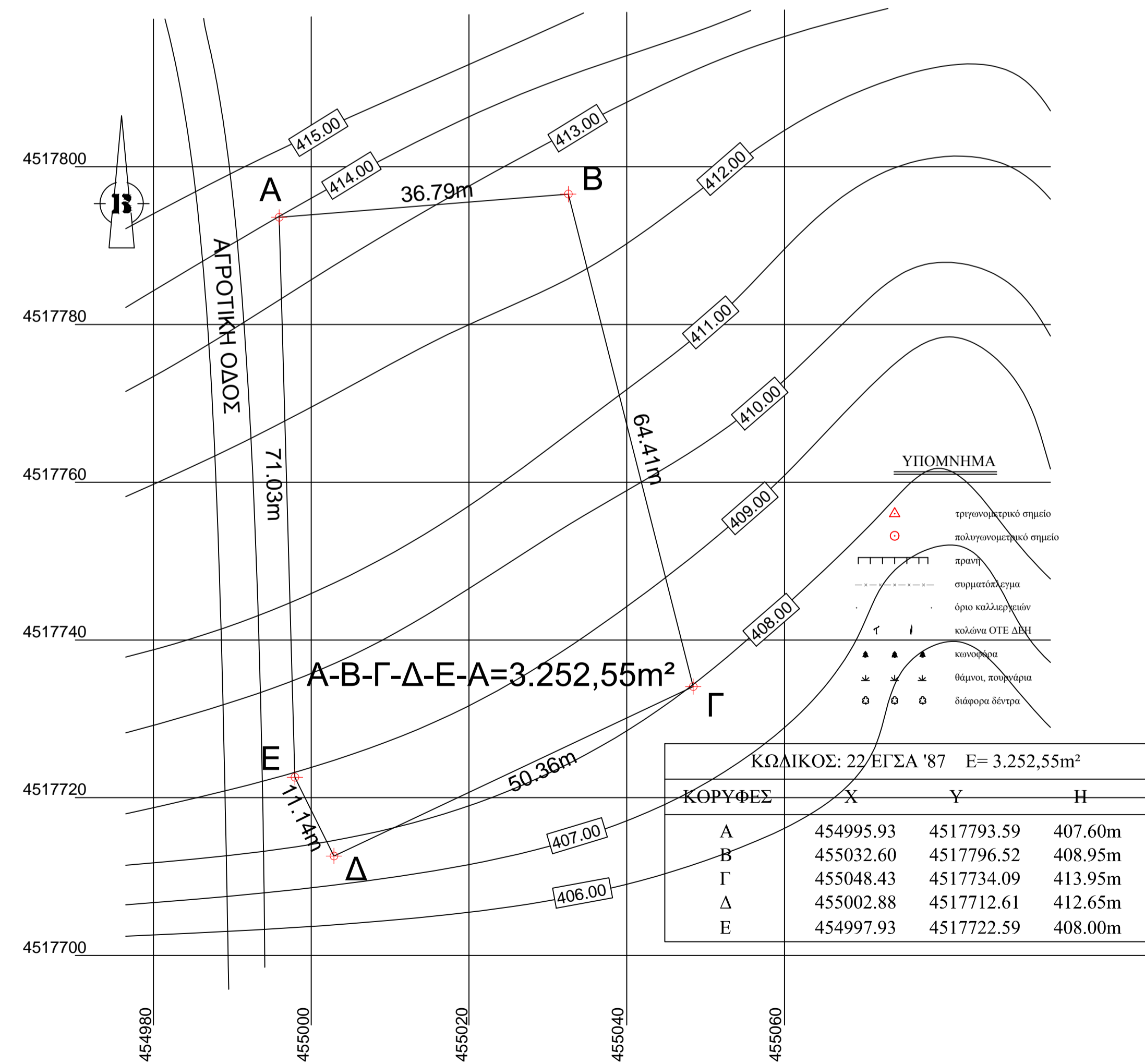
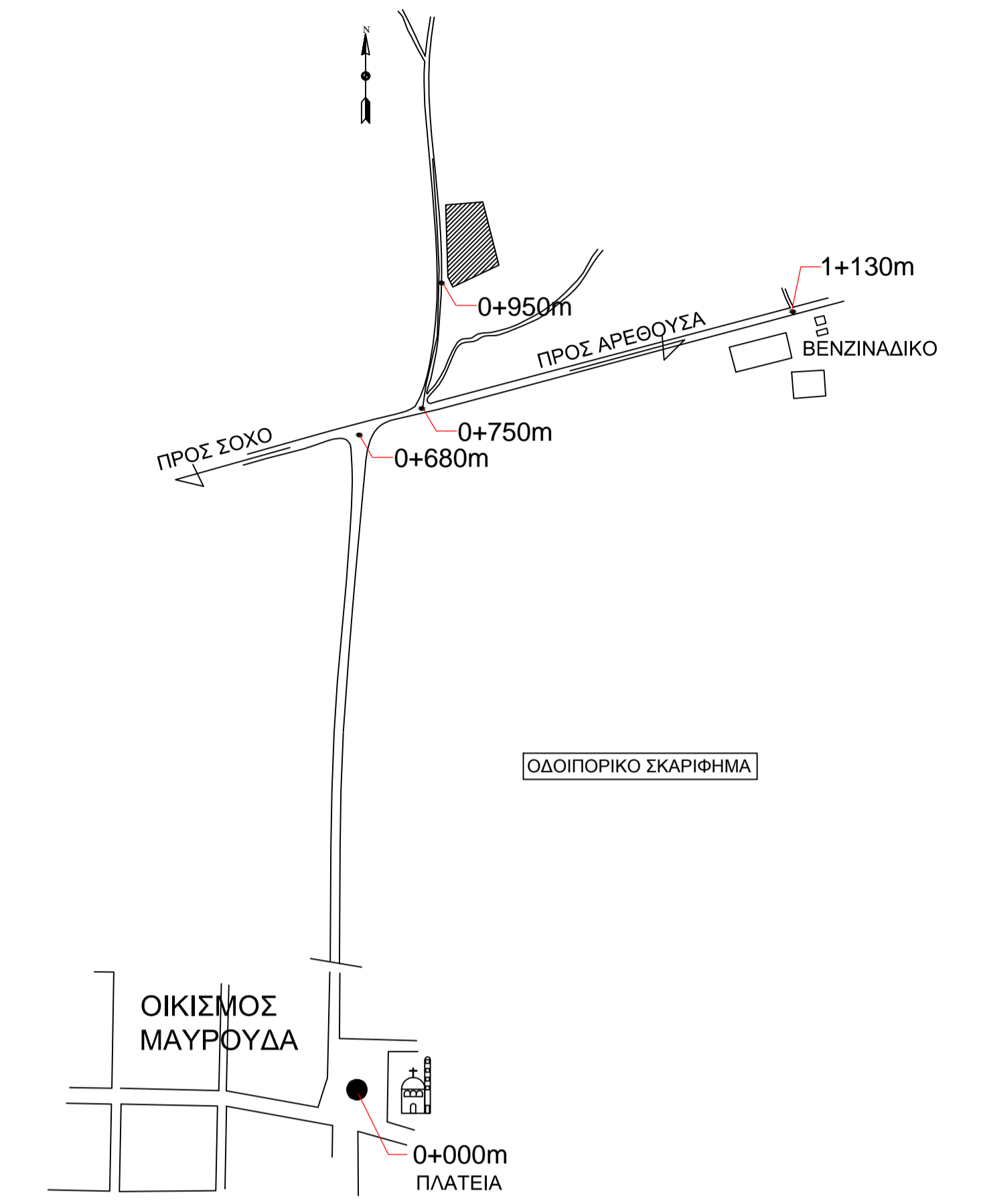


ΟΡΟΙ ΔΟΜΗΣΗΣ:
 Διατάγματα Ρυμοτομίας:
 Π.Δ 6-10-1978 (ΦΕΚ 538Δ / 17-10-1978)
 Π.Δ 24-5-1985 (ΦΕΚ 270Δ / 31-5-1985)
 Π.Δ 31-12-2003 (ΦΕΚ 308Α/31-12-2003)
 ΥΑ 39542 (ΦΕΚ ΑΑΠ 441/09-10-2008)
 ΚΥΑ 6916/11-02-2004 (ΦΕΚ 248Δ/05-03-2004, ΦΕΚ 416Δ/24-05-2004)

Ελάχιστα όρια : Πρόσωπο 45.00m - Εμβαδό 4000m²
 Παρέκκλιση : Το εμβαδό που είχαν την 24-4-1985.
 Συντελεστής Δόμησης: 0,2
 Μέγιστη δόμηση: 200.00m²
 Ποσοστό κάλυψης : 10%
 Μέγιστο ύψος : Η=7.50 m + 1.2 στέγη.
 Οροφои : 2

Απόσταση από όρια οικοπέδου Δ=15.00m.
ΑΡΤΙΟ ΟΙΚΟΔΟΜΗΣΙΜΟ : Είναι σύμφωνα με τις κείμενες διατάξεις.
ΕΜΒΑΔΟ ΟΙΚΟΠΕΔΟΥ : Το εμβαδό του οικοπέδου υπολογίστηκε αναλυτικά απο τις συντεταγμένες των κορυφών του και βρέθηκε : 3.252,55m²
ΠΡΑΞΗ ΤΑΚΤΟΠΟΙΗΣΗΣ : Δεν υπάρχει.
ΠΡΑΞΗ ΑΝΑΛΟΓΙΣΜΟΥ : Δεν υπάρχει.
ΔΕΝ ΔΙΕΡΧΟΝΤΑΙ ΚΑΛΩΔΙΑ Υ.Τ. ΔΕΗ απο το οικόπεδο



ΕΡΓΟΔΟΤΗΣ:	ΧΑΡΙΤΩΝΙΔΟΥ Α. ΟΛΓΑ
ΕΡΓΟ:	ΤΟΠΟΓΡΑΦΙΚΟ ΔΙΑΓΡΑΜΜΑ
ΘΕΣΗ:	ΚΟΙΝΟΤΗΤΑ ΜΑΥΡΟΥΔΑΣ - ΔΗΜ. ΕΝΟΤΗΤΑ ΑΡΕΘΟΥΣΑΣ ΔΗΜΟΣ ΒΟΛΗΣ, ΝΟΜΟΣ ΘΕΣΣΑΛΟΝΙΚΗΣ
ΜΕΛΕΤΗΤΗΣ:	ΧΑΡΙΤΩΝΙΔΗΣ ΧΑΡΙΤΩΝ ΠΟΛΙΤΙΚΟΣ ΜΗΧΑΝΙΚΟΣ
ΑΡΙΘΜΟΣ ΣΧΕΔΙΟΥ	ΘΕΜΑ ΣΧΕΔΙΟΥ: ΤΟΠΟΓΡΑΦΙΚΟ ΔΙΑΓΡΑΜΜΑ ΜΕΘΟΔΟΣ ΣΥΝΤΑΞΗΣ : ΤΑΧΥΜΕΤΡΙΚΗ ΚΡΑΤΙΚΟ ΣΥΣΤΗΜΑ ΑΝΑΦΟΡΑΣ : ΝΑΤΤ (φ ₀ = 40° 51', δ ₀ = -0° 15') ΕΛΛΗΠΙΣΤΕΙΔΕΣ ΑΝΑΦΟΡΑΣ : BESSEL
ΚΛΙΜΑΚΑ: 1:500	ΗΜΕΡΟΜΗΝΙΑ: 02/2014
ΣΦΡΑΓΙΔΑ:	ΘΕΩΡΗΣΗ: