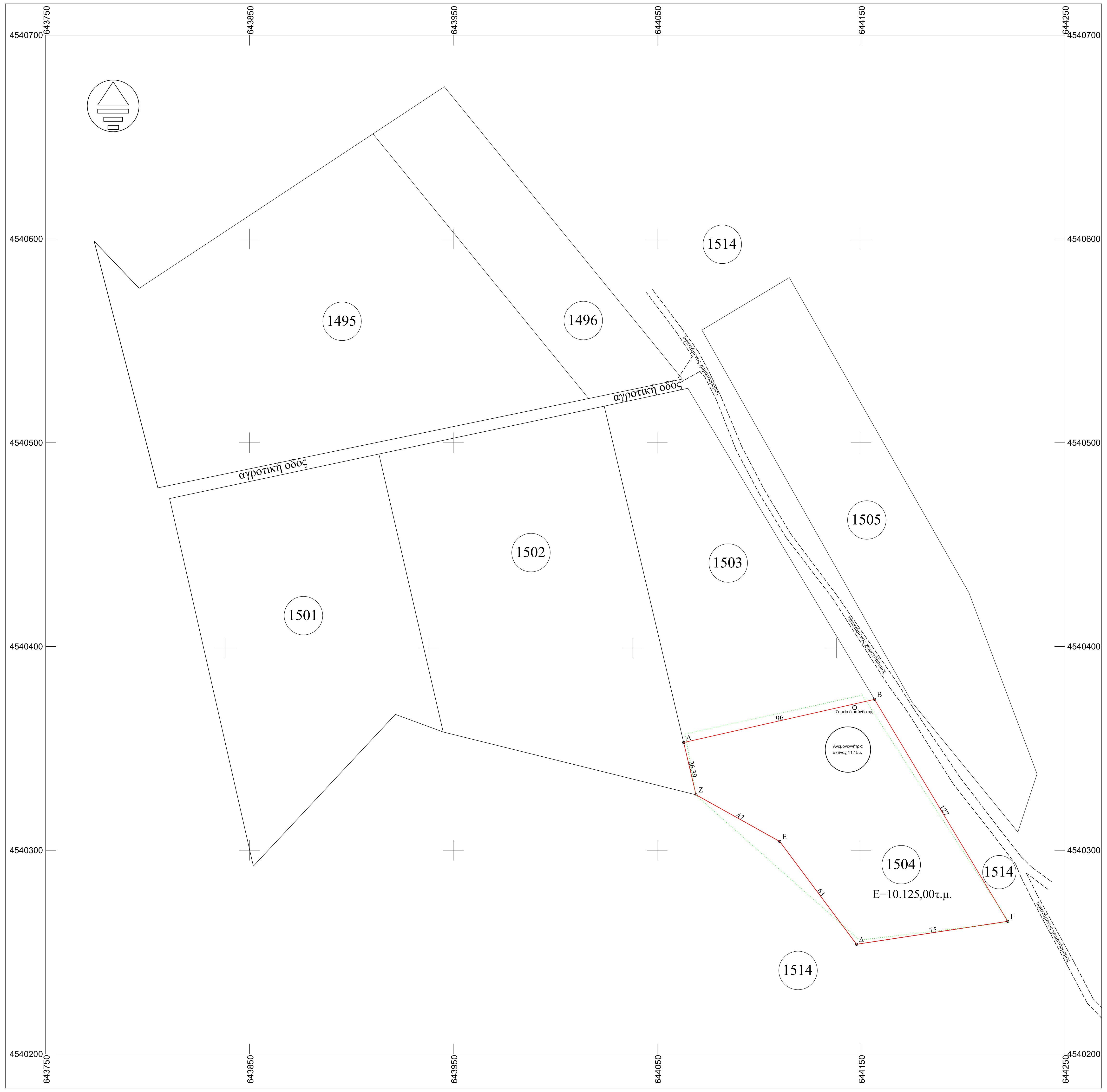

1495
1496
1514
1501
1502
1503
1505
1504
E=10.125,00τ.μ.
1514
1514
αγροτική οδός
αγροτική οδός
υφιστάμενος χωματόδρομος
Σημείο διασύνδεσης
Ανεμογεννήτρια ακτίνας 11,15μ.
Α
Β
Γ
Δ
Ε
Ζ
96
127
75
63
47
26,39
643750
643850
643950
644050
644150
644250
4540200
4540300
4540400
4540500
4540600
4540700

ΑΠΟΣΠΑΣΜΑ ΧΑΡΤΗ ΣΥΜΠΛΗΡΩΜΑΤΙΚΗΣ ΔΙΑΝΟΜΗΣ ΑΓΡ/ΤΟΣ ΣΑΠΩΝ ΕΤΟΥΣ 1975 ΚΛΙΜΑΚΑΣ 1:5000

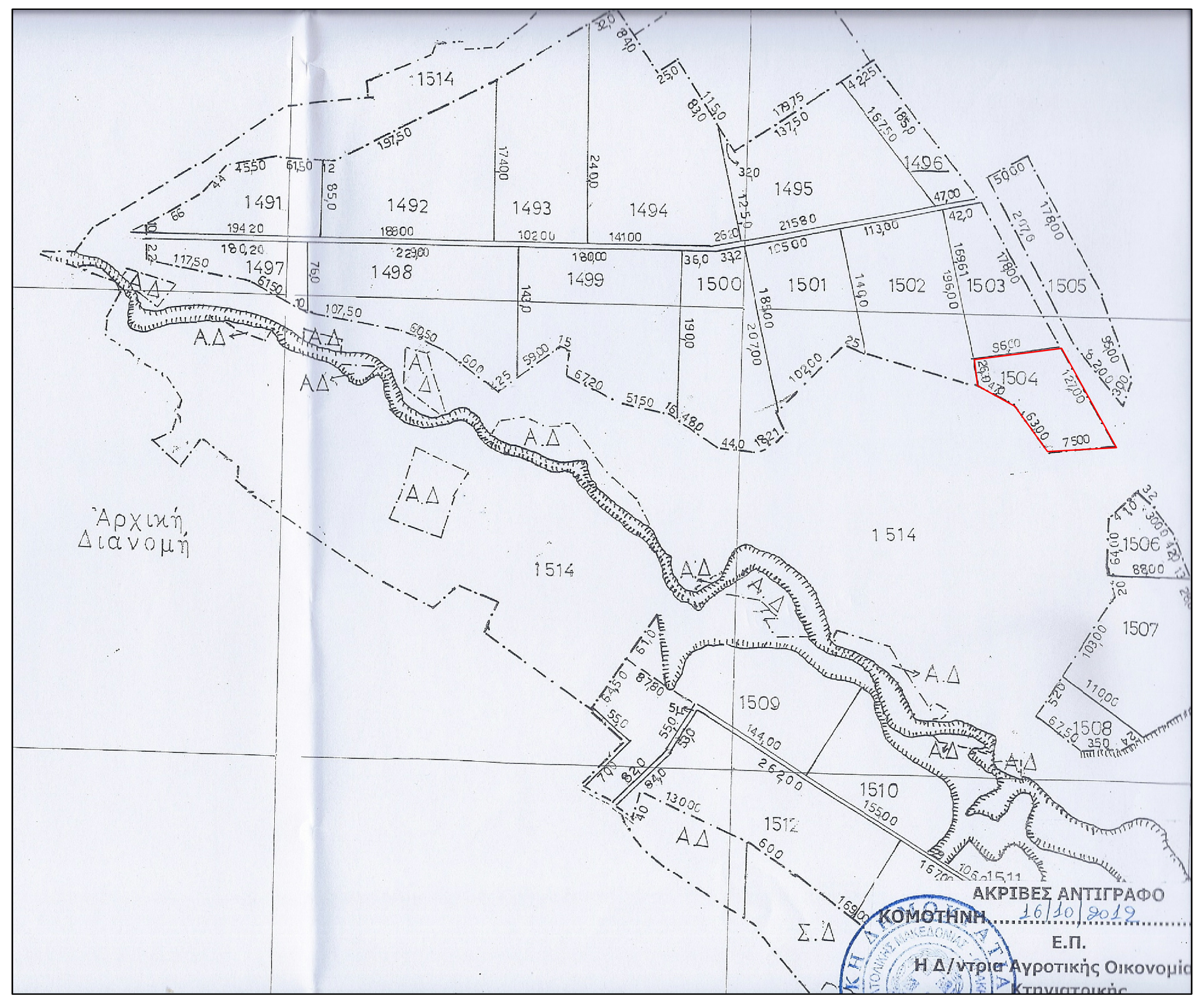

1514
1491
1492
1493
1494
1495
1488
1499
1500
1501
1502
1503
1504
1505
1507
1509
1510
Αρχική Διανομή
ΑΔ
ΣΔ
ΑΚΡΙΒΕΣ ΑΝΤΙΓΡΑΦΟ
ΚΟΜΟΤΗΝΗ
Η Δ/ντρια Αγροτικής Οικονομίας

ΑΠΟΣΠΑΣΜΑ ΧΑΡΤΗ Γ.Υ.Σ 1:5000 (3644-8, ΚΦΧ ΣΑΠΑΙ)

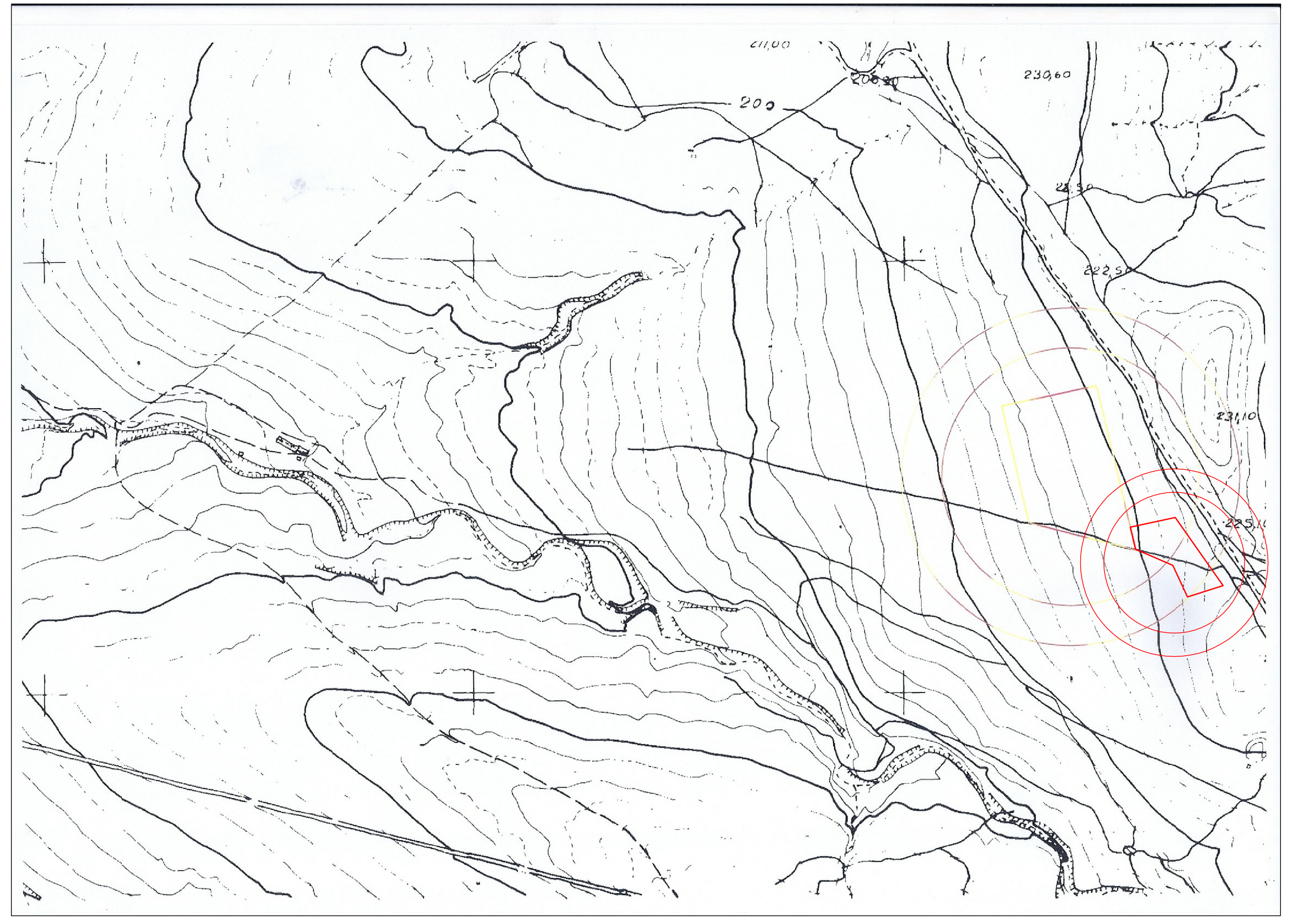

ΕΛΛΗΝΙΚΟ ΓΕΩΔΑΙΤΙΚΟ ΣΥΣΤΗΜΑ ΑΝΑΦΟΡΑΣ 1987 (Ε.Γ.Σ.Α. ΄87)
ΕΛΛΕΙΨΟΕΙΔΕΣ ΑΝΑΦΟΡΑΣ GRS 80
ΠΡΟΒΟΛΗ : ΕΓΚΑΡΣΙΑ ΜΕΡΚΑΤΟΡΙΚΗ
ΜΕΤΡΟ ΓΡΑΜΜΙΚΗΣ ΠΑΡΑΜΟΡΦΩΣΗΣ ΓΙΑ ΜΕΣΟ Χ=64 4000 (κ) : 0,9999

α/α	X	Y
Α	644063	4540352.9
Β	644156.64	4540374.05
Γ	644221.96	4540265.14
Δ	644147.82	4540253.85
Ε	644110.11	4540304.32
Ζ	644069.07	4540327.22

ΠΙΝΑΚΑΣ ΣΥΝΤΕΤΑΓΜΕΝΩΝ ΚΟΡΥΦΩΝ - ΗΑΤΤ

ΚΟΡΥΦΗ	Χ(μ.)	Υ(μ.)
Α	24753.07	-552.20
Β	24846.71	-531.04
Γ	24912.03	-639.96
Δ	24837.89	-651.25
Ε	24800.18	-600.78
Ζ	24759.14	-577.84

ΥΠΟΜΝΗΜΑ ΣΥΜΒΟΛΙΣΜΩΝ

┈┈┈	όριο καλλιέργειας
───	όριο αρχικής διανομής
───	υφιστάμενη οδός
🟥	όρια κληροτεμαχίο αρ. 1504
↯	πυλώνας της Δ.Ε.Η.

Το κέντρο του πυλώνα της ανεμογεννήτριας θα τοποθετηθεί σε σημείο με Χ=644143.59 μ. και Ψ=4540349.44 μ. και απόλυτο υψόμετρο 225μ.

ΔΗΛΩΣΗ 651/77 ΚΑΙ 1337/83

Το κληροτεμάχιο με τα στοιχεία Α,Β,Γ,Δ,Ε,Ζ,Α Εμβαδού 10125 τ.μ. (Αγρόκτημα Κασσιτερών,έτους 1975), βρίσκεται εκτός οικισμού Σαπών, του Δήμου Μαρώνειας Σαπών,Περιφερειακής Ενότητας Ροδόπης. Είναι άρτιο και οικοδομήσιμο σύμφωνα με τις ισχύουσες πολεοδομικές διατάξεις (ΦΕΚ 270Δ' 24/31-5-1985). Δεν υπόκειται στις διατάξεις Ν.1337/83 και δεν έχει υποχρέωση εισφοράς σε γη και χρήμα. Δεν αποτελεί τμήμα μεγαλύτερης έκτασης και δεν έχει κτηματογραφηθεί. Δεν κατέχεται κοινόχρηστη έκταση.

Ο ΜΗΧΑΝΙΚΟΣ

ΙΔΙΟΚΤΗΤΗΣ:
Καβαζίδης Αθανάσιος του Θεόδωρου

ΙΔΙΟΚΤΗΣΙΑ:ΚΛΗΡΟΤΕΜΑΧΙΟ 1504 (Α-Β-Γ-Δ-Ε-Ζ-Α) ΕΜΒΑΔΟΥ 10.125τ.μ.

ΘΕΣΗ:
Συμπληρωματική Διανομή Αγροκτήματος Κασσιτερών,έτους 197 5
αρ.κληροτεμαχίου 1504, της Δημοτικής Ενότητας ΣΑΠΩΝ,
του Δήμου ΜΑΡΩΝΕΙΑΣ-ΣΑΠΩΝ, Περιφερειακής Ενότητας ΡΟΔΟΠΗΣ.

ΜΕΛΕΤΗΤΗΣ:
Κυριζόπουλος Ηλίας Αγρονόμος Τοπογράφος Μηχανικός

Εθνικής Αντιστάσεως 23 τ.κ. 55134 Θεσσαλονίκη
ΤΗΛ. 2310411110
ΚΙΝ. 6973801543

ΘΕΜΑ ΣΧΕΔΙΟΥ:
Τοπογραφικό Διάγραμμα

ΑΡΙΘΜ.ΣΧΕΔΙΟΥ
T1

ΚΛΙΜΑΚΑ: 1:1000

ΧΡΟΝΟΣ ΜΕΛΕΤΗΣ: ΑΥΓΟΥΣΤΟΣ 2014

ΥΠΟΓΡΑΦΗ-ΣΦΡΑΓΙΔΑ