Τοπογραφικό Διάγραμμα

Ταχυμετρικής αποτύπωσης τεμαχίου με κορυφές : Α , Β , Γ , Δ , Α .
στη θέση " Γριάδα " της κτηματικής περιοχής Ελευθερογωρίου
της Δ.Κ. ΠΑΡΑΜΥΘΙΑΣ του Δήμου Σουλίου .

Ιδιοκτησίας : Δ.Κ. Παραμυθιάς του Δήμου Σουλίου

Εμβαδόν (Α , Β , Γ , Δ , Α .) = 4973 , 08 τ.μ. , Εμβαδό κατά ΕΓΕΑ = 4979,73

Τα όρια του τεμαχίου οπαδείχθηκαν από τον Λαμπρούση Κων/νο του Ηλία που ζητάει να εκριαθάσει

ΒΕΒΑΙΩΣΗ ΜΗΧΑΝΙΚΟΥ του Ν. 651 / 1977

Βεβαιούται ότι το παραπάνω περιγραφόμενο τεμάχιο το οποίο βρίσκεται σε εκτός σχεδίου περιοχή , είναι άρτιο κατ' οικοδομήσιμο σύμφωνα με τις κείμενες πολεοδομικές διατάξεις , πάν δεν υπάγεται στις διατάξεις του Ν 998 / 1979 .

ΚΛ 1 : 500

Παραμυθιά Ιούνιος 2013
Ο Συντάξας

ΤΖΙΜΑΣ Ν. ΚΩΝ/ΝΟΣ
ΤΕΧΝΙΚΟΣ ΠΟΛΙΤΙΚΟΣ ΜΗΧΑΝΙΚΟΣ
Α.Μ. Ε.Τ.Ε.Μ.:9677 - ΤΕΕ:9708
Κ.ΚΑΡΑΜΑΝΛΗ .46200 ΠΑΡΑΜΥΘΙΑ
ΤΗΛ.: 2666023205 ΚΙΝ.:6946145869
Α.Φ.Μ :026275983 ΔΟΥ ΗΓΟΥΜΕΝΙΤΣΑΣ

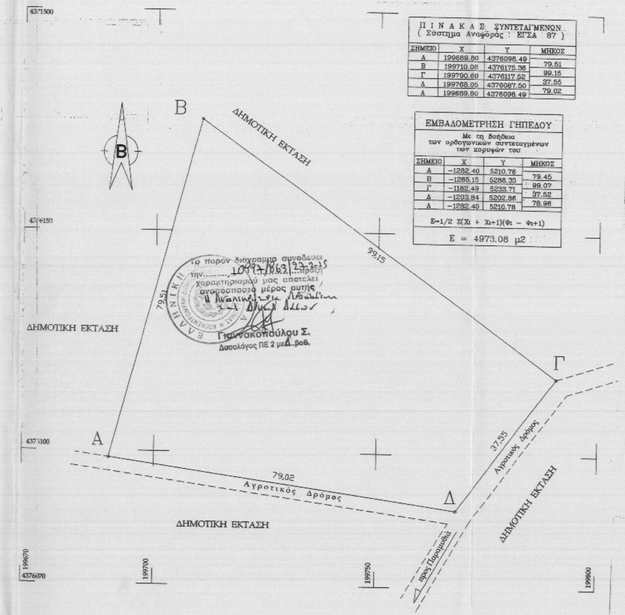

Το παρόν διάγραμμα συνοδεύει
την ..... ΛΑΜΠΡΟΥΣΗ Κων/νου
χαρακτηρισμό μας αποτελεί
αναφαινόμενο μέρος αυτής
Η Ανατολική Πλευρά
Α.Τ. ΔΙΚΑ ΔΕΛΟΥ
Γκιωνοκοπούλου Σ.
Δασολόγος ΠΕ 2 μεθ. βαθ.

Π Ι Ν Α Κ Α Σ ΣΥΝΤΕΤΑΓΜΕΝΩΝ (Σύστημα Ανωφόρας : ΕΓΣΑ 87)			
ΣΗΜΕΙΟ	X	Y	ΜΗΚΟΣ
Α	199689.80	4376098.49	
Β	199710.06	4376175.36	79.51
Γ	199790.60	4376177.52	99.15
Δ	199768.05	4376097.50	37.55
Α	199689.80	4376098.49	79.02

ΕΜΒΑΛΟΜΕΤΡΗΣΗ ΓΗΠΕΔΟΥ με τη δοσθεισα των ορθογωνιακών συντεταγμένων των κορυφών του			
ΣΗΜΕΙΟ	X	Y	ΜΗΚΟΣ
Α	−1282.40	5210.78	
Β	−1285.15	5298.35	79.45
Γ	−1182.49	5233.71	99.07
Δ	−1203.94	5202.96	37.52
Α	−1282.40	5210.78	78.98

$E=1/2\ \Sigma(X_i + X_{i+1})(Y_i - Y_{i+1})$

E = 4973.08 μ2

Απόσπασμα Φύλλου Χάρτη Γ.Υ.Σ. υπ' αριθ. 5102.2



Απόσπασμα Χάρτη ΠΑΡΑΜΥΘΙΑ (ΣΙΑΜΕΤΙΑ)
Διανομής έτους 1930



Θέμα: Έλεγχος Τοπογραφικών Διαγραμμάτων δημοτικών εκτάσεων που προορίζονται για εκμίσθωση χώρου σταθμεύσεως εγκαταστασεων.

1. Τοπογραφικό Διάγραμμα του κ. Λαμπρούση Κων/νου του Ηλία που συνοδεύει την με αρ. πρωτ. 19447 αίτηση του ιδίου.

Από έλεγχο που πραγματοποιήθηκε στο συνημμένο Τοπογραφικό Διάγραμμα που συνοδεύει την αίτηση του κ. Λαμπρούση Κων/νου διαπιστώθηκε ότι όσον αφορά στα γεωμετρικά στοιχεία της εν λόγω δημοτικής έκτασης είναι ορθά.

Ο ελέγξας 9-12-2013

ΝΤΟΥΜΑΣ ΑΓΓΕΛΟΣ
ΑΓΡ. ΤΟΠΟΓΡΑΦΟΣ ΜΗΧ.
(ΕΙΔΙΚΟΣ ΣΥΝΕΡΓΑΤΗΣ)

Θεωρηση
Η Δ/ντρια Τεχνικων Υπηρεσιων
του Δ/μου Σουλιου
Υπαλληλος Δ/ντρια Αντιγονη
Πτ. Τοπ. Μηχανικος.