

Δημόσιον υπεύθυνου Ν.651/77

ΠΑΡΑΤΗΡΗΣΗ
 Ο ιστός του ΟΤΕ έχει εγκριθεί σε έκταση ιδιοκτησίας Δήμου Φαρκαδόνας, η οποία έχει παραχωρηθεί στον ΟΤΕ για την λειτουργία του σταθμού του. Τα μηχανήματα του ΟΤΕ είναι εγκατεστημένα σε παραχωρημένο χώρο νομίμως υφιστάμενο κτηρίου.

Ο ΥΠΕΥΘΥΝΟΣ
 Ο ΠΟΛΙΤΙΚΟΣ ΜΗΧΑΝΙΚΟΣ ΔΗΜΟΥ ΥΠΕΥΘΥΝΟΣ ΤΟ ΥΠΟ ΤΑ ΣΤΟΙΧΕΙΑ (ΑΒΓΔΑ) ΟΙΚΟΤΕΛΟ ΕΜΒΛΟΥ 30.60cm ΕΙΝΑΙ ΕΝΤΟΣ ΟΡΙΩΝ ΤΟΥ ΟΙΚΟΔΟΜΗΣΙΜΟΥ ΣΥΜΦΩΝΑ ΝΟΜΟΥ ΤΡΙΚΑΛΩΝ ΚΑΙ ΕΙΝΑΙ ΑΡΤΙΟ ΚΑΙ ΟΙΚΟΔΟΜΗΣΙΜΟ ΣΥΜΦΩΝΑ ΜΕ ΤΙΣ ΙΣΧΥΟΥΣΕΣ ΠΟΛΕΥΟΜΙΚΕΣ ΔΙΑΤΑΞΕΙΣ

Ο ΔΗΜΟΣ
 ΚΑΤΕΡΓΗΜΕΝΗ ΑΝΤΙΣΤΡΟΦΗ ΚΑΛΩΔΙΑ ΠΟΛΥΦΩΦΩΦΩΝ ΕΚΠΛΗΡΩΣΗ ΑΝΤΙΣΤΡΟΦΗΣ ΣΥΜΦΩΝΑ ΜΕ ΤΟΝ ΝΟΜΟ 4632/2022

Ο ΔΗΜΟΣ
 ΚΑΤΕΡΓΗΜΕΝΗ ΑΝΤΙΣΤΡΟΦΗ ΚΑΛΩΔΙΑ ΠΟΛΥΦΩΦΩΦΩΝ ΕΚΠΛΗΡΩΣΗ ΑΝΤΙΣΤΡΟΦΗΣ ΣΥΜΦΩΝΑ ΜΕ ΤΟΝ ΝΟΜΟ 4632/2022

Ο ΥΠΕΥΘΥΝΟΣ
 ΠΟΛΙΤΙΚΟΣ ΜΗΧΑΝΙΚΟΣ ΔΗΜΟΥ ΥΠΕΥΘΥΝΟΣ ΤΑ ΟΡΙΑ ΤΟΥ ΟΙΚΟΤΕΛΟΥ ΕΝΑΙ ΥΠΟΤΟΜΗΝΑ ΟΡΘΑ, ΚΑΙ Η ΕΤΑΙΡΙΑ ΟΤΕ ΕΧΕΙ ΤΟ ΔΙΚΑΙΩΜΑ ΕΓΚΑΤΑΣΤΑΣΗΣ ΣΤΑΘΜΟΥ ΣΤΑΘΕΡΗΣ ΤΗΛΕΦΩΝΙΑΣ ΣΥΜΦΩΝΑ ΜΕ ΤΗΝ ΑΠΟ 14/10/1998 ΣΥΜΒΑΣΗ ΧΡΗΣΙΜΟΠΟΙΗΣΗΣ ΧΩΡΙΣ ΑΝΤΑΓΩΝΙΣΜΑ ΜΕΤΑΞΥ ΤΟΥ ΟΤΕ ΚΑΙ ΤΟΥ ΔΗΜΟΥ ΦΑΡΚΑΔΟΝΑΣ

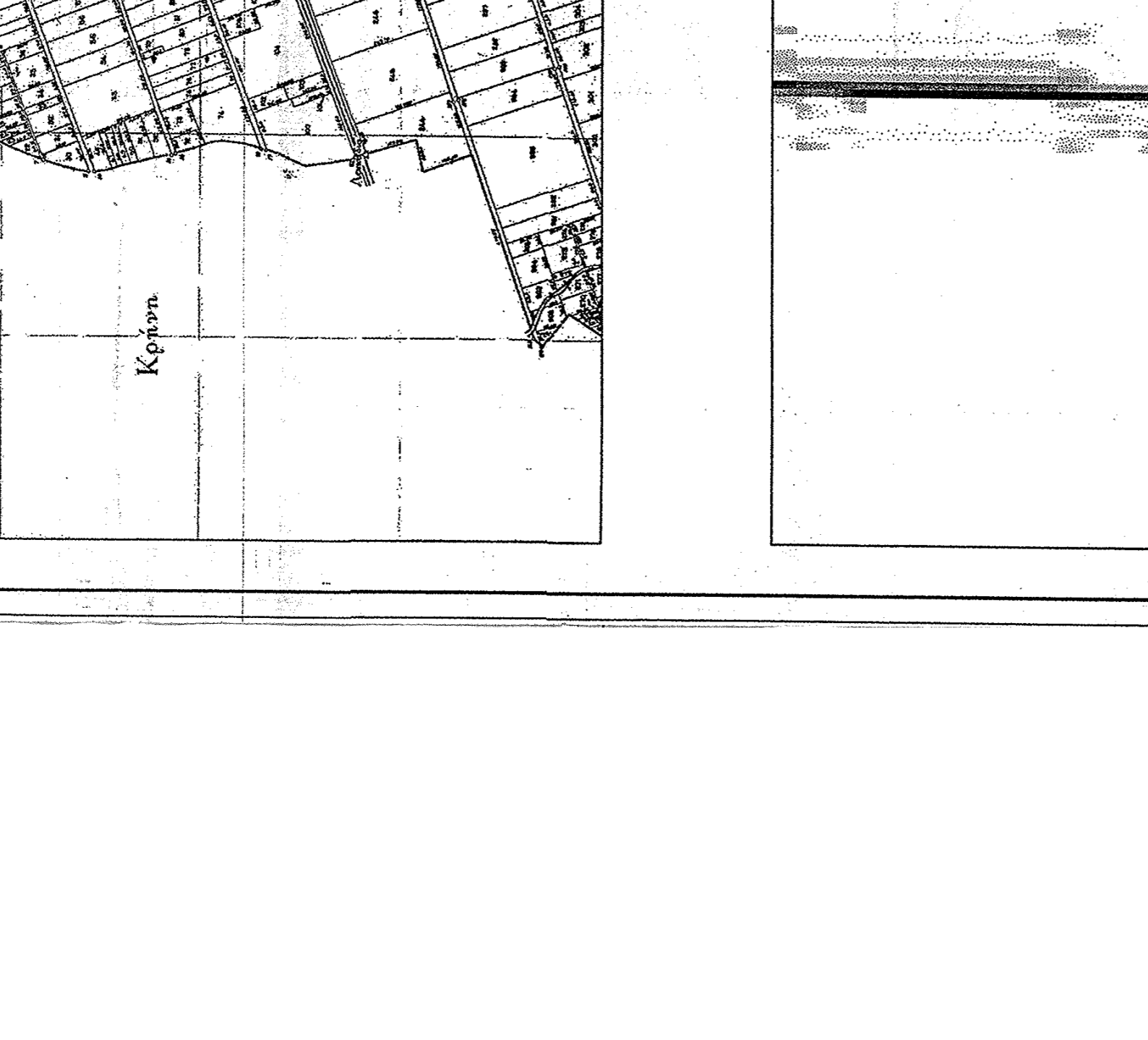
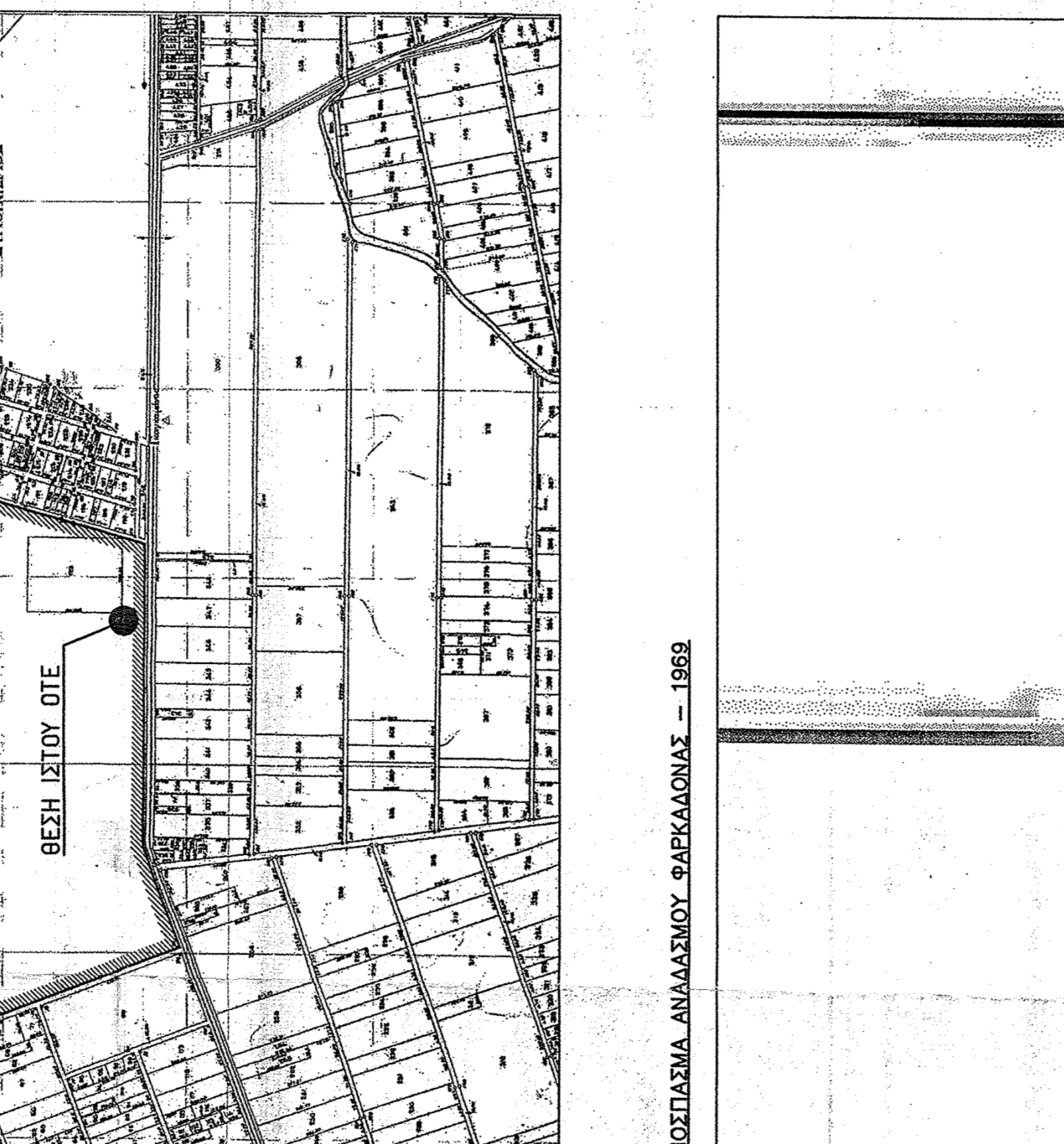
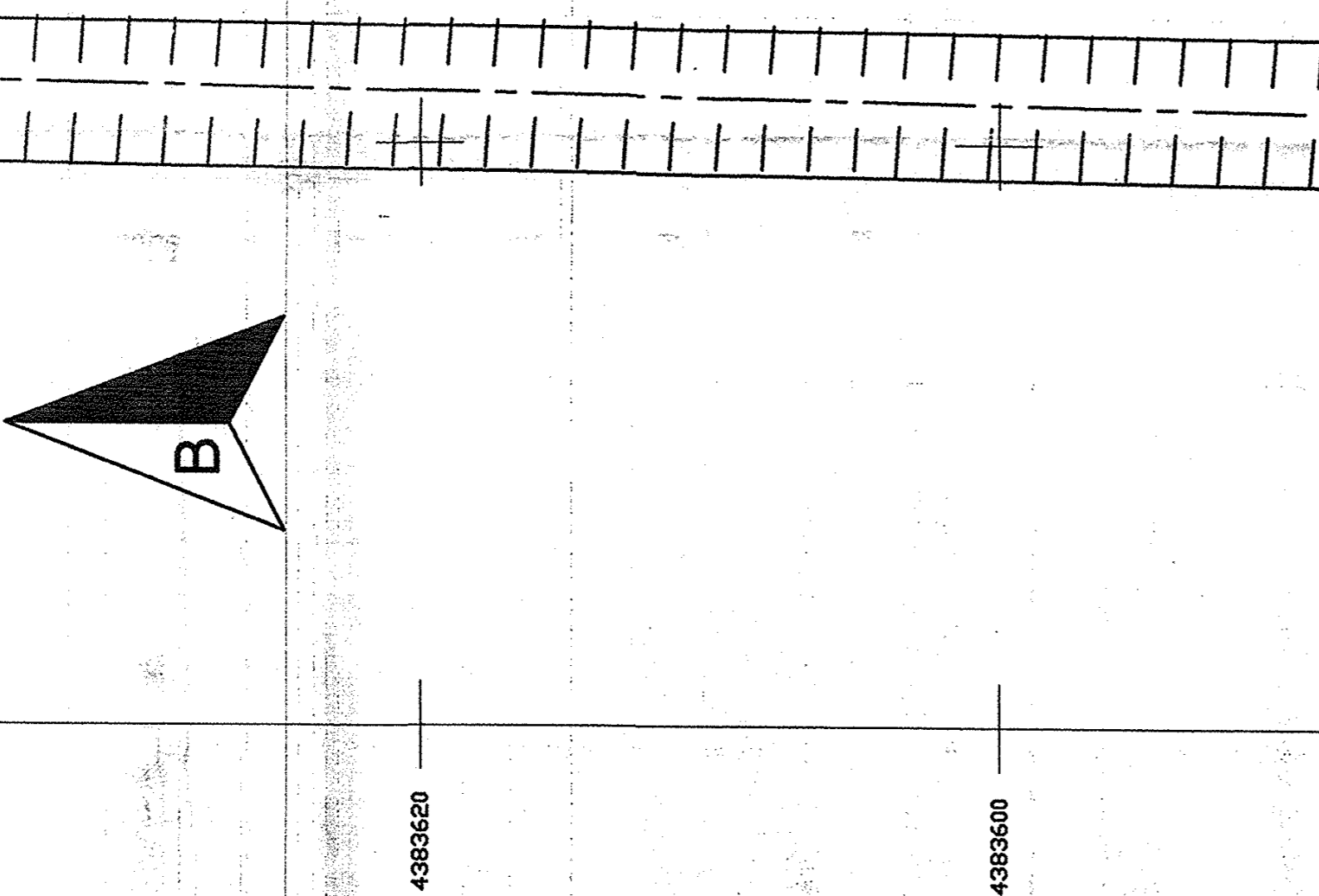
Ο ΥΠΕΥΘΥΝΟΣ
 ΠΟΛΙΤΙΚΟΣ ΜΗΧΑΝΙΚΟΣ ΔΗΜΟΥ ΥΠΕΥΘΥΝΟΣ ΤΑ ΟΡΙΑ ΤΟΥ ΟΙΚΟΤΕΛΟΥ ΕΝΑΙ ΥΠΟΤΟΜΗΝΑ ΟΡΘΑ, ΚΑΙ Η ΕΤΑΙΡΙΑ ΟΤΕ ΕΧΕΙ ΤΟ ΔΙΚΑΙΩΜΑ ΕΓΚΑΤΑΣΤΑΣΗΣ ΣΤΑΘΜΟΥ ΣΤΑΘΕΡΗΣ ΤΗΛΕΦΩΝΙΑΣ ΣΥΜΦΩΝΑ ΜΕ ΤΗΝ ΑΠΟ 14/10/1998 ΣΥΜΒΑΣΗ ΧΡΗΣΙΜΟΠΟΙΗΣΗΣ ΧΩΡΙΣ ΑΝΤΑΓΩΝΙΣΜΑ ΜΕΤΑΞΥ ΤΟΥ ΟΤΕ ΚΑΙ ΤΟΥ ΔΗΜΟΥ ΦΑΡΚΑΔΟΝΑΣ

ΣΥΝΤΕΤΑΓΜΕΝΕΣ ΣΗΜΕΙΩΝ

X	Y	ΜΗΚΟΣ
A	332849.22	4383600.73
B	332878.22	4383600.37
Γ	332878.26	4383583.11
Δ	332849.26	4383583.46
A	332849.22	4383600.73


2E = Σ(Xi + Xi+1)(Yi - Yi+1)
 ΕΜΒΛΟΝ: 500.00 Τ.μ.

ΥΠΟΜΗΝΙΑ
 1. Ορεινός ορεινός κωδικός 2145/83 & Ν. 2801/00
 2. Εγκρίσεις οικιστικού σχεδιασμού
 3. Άδεια φέρουσας οροφής
 4. Γεωμετρικά χαρακτηριστικά κατά ΕΤΣΑ 87
 γεωγραφικό μήκος λ = 22°03'13".54
 γεωγραφικό πλάτος φ = 38°55'08".88
 X = 332864.32 Y = 4383596.05



ΟΤΕ Α.Ε.	
Δ/ΝΣΗ ΤΕΧΝΟΛΟΓΙΩΝ ΔΙΚΤΥΟΥ ΤΜΗΜΑ ΟΔΙΚΗΣ ΥΠΟΔΟΜΗΣ	
ΕΡΓΟ : ΣΤΑΘΜΟΣ ΦΑΡΚΑΔΟΝΑ Τ/Κ (0500029)	
ΒΕΣΗ : Δ-01 ΦΑΡΚΑΔΟΝΑΣ Δ ΦΑΡΚΑΔΟΝΑΣ ΝΟΜΟΣ ΤΡΙΚΑΛΩΝ	
ΗΜΕΡΟΜΗΝΙΑ : ΟΚΤΩΒΡΙΟΣ 2009	
ΘΕΜΑ	ΑΡ. ΣΧΕΔΙΟΥ
ΣΧΕΔΙΟΥ	Ρ/Η 25/04 01/2
ΚΑΙΜΑΚΑ : 1 : 200	

ΕΚΔΟΣΗ	ΜΕΤΡΩΝ	ΣΧΗΜΑ	ΜΕΤΡΗ	ΤΙΤΛΟΣ
1	0	Α	Α	Α
2	0	Β	Β	Β
3	0	Γ	Γ	Γ





ΚΩΔΙΚΟΣ ΑΡΙΘΜΟΣ ΣΤΑΘΜΟΥ	
0500029	
ΚΑΤΕΡΓΗΜΕΝΗ ΑΝΤΙΣΤΡΟΦΗ ΚΑΛΩΔΙΑ ΠΟΛΥΦΩΦΩΦΩΝ ΕΚΠΛΗΡΩΣΗ ΑΝΤΙΣΤΡΟΦΗΣ ΣΥΜΦΩΝΑ ΜΕ ΤΟΝ ΝΟΜΟ 4632/2022	
ΣΦΟΡΑΓΙΔΑ	
ΚΑΤΕΡΓΗΜΕΝΗ ΑΝΤΙΣΤΡΟΦΗ ΚΑΛΩΔΙΑ ΠΟΛΥΦΩΦΩΦΩΝ ΕΚΠΛΗΡΩΣΗ ΑΝΤΙΣΤΡΟΦΗΣ ΣΥΜΦΩΝΑ ΜΕ ΤΟΝ ΝΟΜΟ 4632/2022	
ΥΠΟΓΡΑΦΗ	

ΠΑΡΑΤΗΡΗΣΗ
 Ο ιστός του ΟΤΕ έχει εγκριθεί σε έκταση ιδιοκτησίας Δήμου Φαρκαδόνας, η οποία έχει παραχωρηθεί στον ΟΤΕ για την λειτουργία του σταθμού του. Τα μηχανήματα του ΟΤΕ είναι εγκατεστημένα σε παραχωρημένο χώρο νομίμως υφιστάμενο κτηρίου.

ΣΥΝΤΕΤΑΓΜΕΝΕΣ ΣΗΜΕΙΩΝ

X	Y	ΜΗΚΟΣ
A	332849.22	4383600.73
B	332878.22	4383600.37
Γ	332878.26	4383583.11
Δ	332849.26	4383583.46
A	332849.22	4383600.73

2E = Σ(Xi + Xi+1)(Yi - Yi+1)
 ΕΜΒΛΟΝ: 500.00 Τ.μ.



ΑΝΑΛΩΣΙΜΟΣ ΦΑΡΚΑΔΟΝΑΣ - 1982

1:10000

ΦΑΡΚΑΔΟΝ (ΤΡΙΚΑΛΩΝ) ΑΝΑΛΩΣΙΜΟΣ 1989

ΤΕΜΑΧΙΟ 120 ΑΝΑΛΩΣΙΜΟΣ ΦΑΡΚΑΔΟΝΑΣ Επ. Τεχνολογία 1052,483 Στρώματα

ΒΕΣΗ ΣΤΑΘΜΟΥ ΟΤΕ

Κοφίνος

ΑΠΟΣΠΑΣΜΑ ΑΝΑΛΩΣΙΜΟΥ ΦΑΡΚΑΔΟΝΑΣ - 1982

ΟΤΕ Α.Ε.

Δ/ΝΣΗ ΤΕΧΝΟΛΟΓΙΩΝ ΔΙΚΤΥΟΥ ΤΜΗΜΑ ΟΔΙΚΗΣ ΥΠΟΔΟΜΗΣ

ΕΡΓΟ : ΣΤΑΘΜΟΣ ΦΑΡΚΑΔΟΝΑ Τ/Κ (0500029)

ΒΕΣΗ : Δ-01 ΦΑΡΚΑΔΟΝΑΣ Δ ΦΑΡΚΑΔΟΝΑΣ ΝΟΜΟΣ ΤΡΙΚΑΛΩΝ

ΗΜΕΡΟΜΗΝΙΑ : ΟΚΤΩΒΡΙΟΣ 2009

ΘΕΜΑ

ΑΡ. ΣΧΕΔΙΟΥ

ΣΧΕΔΙΟΥ

ΚΑΙΜΑΚΑ : 1 : 200

ΕΚΔΟΣΗ	ΜΕΤΡΩΝ	ΣΧΗΜΑ	ΜΕΤΡΗ	ΤΙΤΛΟΣ
1	0	Α	Α	Α
2	0	Β	Β	Β
3	0	Γ	Γ	Γ



ΚΩΔΙΚΟΣ ΑΡΙΘΜΟΣ ΣΤΑΘΜΟΥ	
0500029	
ΚΑΤΕΡΓΗΜΕΝΗ ΑΝΤΙΣΤΡΟΦΗ ΚΑΛΩΔΙΑ ΠΟΛΥΦΩΦΩΦΩΝ ΕΚΠΛΗΡΩΣΗ ΑΝΤΙΣΤΡΟΦΗΣ ΣΥΜΦΩΝΑ ΜΕ ΤΟΝ ΝΟΜΟ 4632/2022	
ΣΦΟΡΑΓΙΔΑ	
ΚΑΤΕΡΓΗΜΕΝΗ ΑΝΤΙΣΤΡΟΦΗ ΚΑΛΩΔΙΑ ΠΟΛΥΦΩΦΩΦΩΝ ΕΚΠΛΗΡΩΣΗ ΑΝΤΙΣΤΡΟΦΗΣ ΣΥΜΦΩΝΑ ΜΕ ΤΟΝ ΝΟΜΟ 4632/2022	
ΥΠΟΓΡΑΦΗ	

ΠΑΡΑΤΗΡΗΣΗ
 Ο ιστός του ΟΤΕ έχει εγκριθεί σε έκταση ιδιοκτησίας Δήμου Φαρκαδόνας, η οποία έχει παραχωρηθεί στον ΟΤΕ για την λειτουργία του σταθμού του. Τα μηχανήματα του ΟΤΕ είναι εγκατεστημένα σε παραχωρημένο χώρο νομίμως υφιστάμενο κτηρίου.

ΣΥΝΤΕΤΑΓΜΕΝΕΣ ΣΗΜΕΙΩΝ

X	Y	ΜΗΚΟΣ
A	332849.22	4383600.73
B	332878.22	4383600.37
Γ	332878.26	4383583.11
Δ	332849.26	4383583.46
A	332849.22	4383600.73

2E = Σ(Xi + Xi+1)(Yi - Yi+1)
 ΕΜΒΛΟΝ: 500.00 Τ.μ.

