ΑΠΟΣΠΑΣΜΑ ΧΑΡΤΗ Ο.Δ 1932 ΑΓ/ΤΟΣ ΑΡΔΑΝΙΟΥ

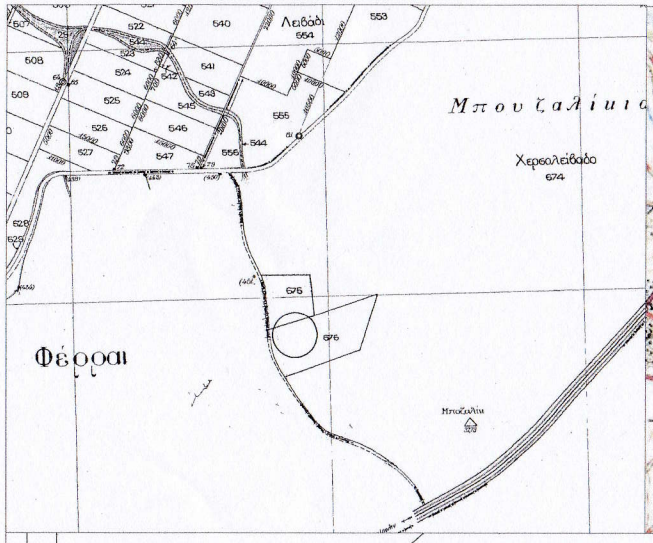

ΧΑΡΤΗΣ 1:50000 ΕΥΡΥΤΕΡΗΣ ΠΕΡΙΟΧΗΣ ΚΑΙ ΟΡΙΟΓΡΑΜΜΗ ΖΩΝΗΣ NATURA ΔΕΛΤΑ ΠΟΤΑΜΟΥ ΕΒΡΟΥ

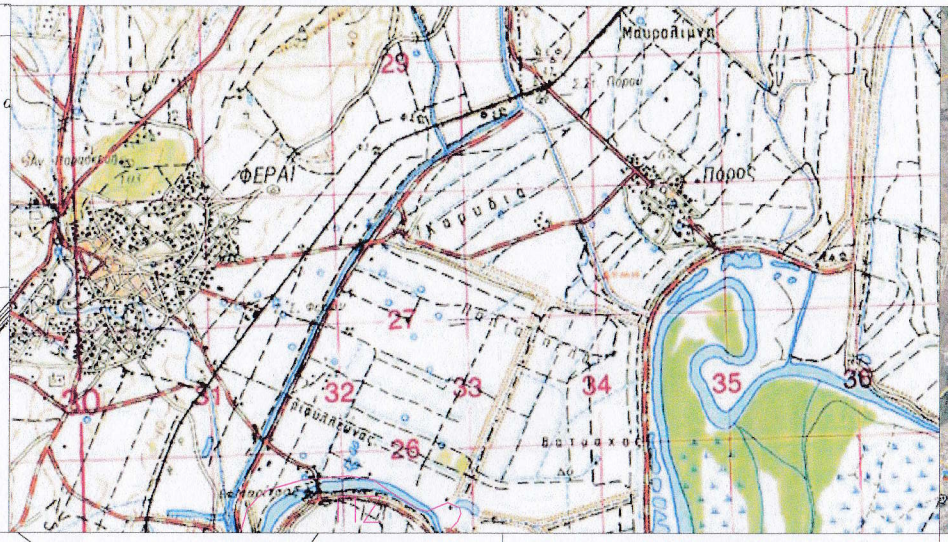

ΟΔΟΠΟΡΙΚΟ ΣΚΑΡΙΦΗΜΑ

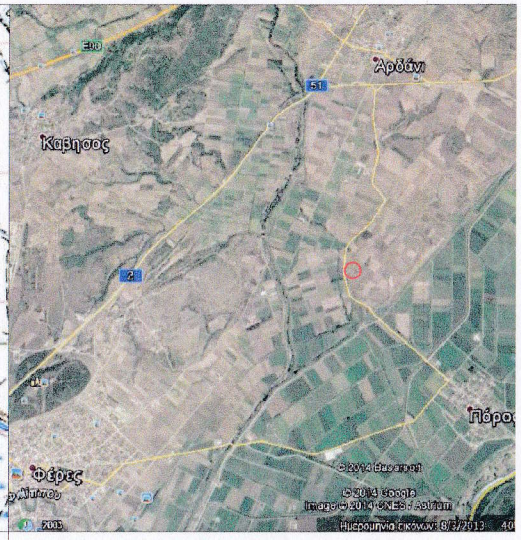

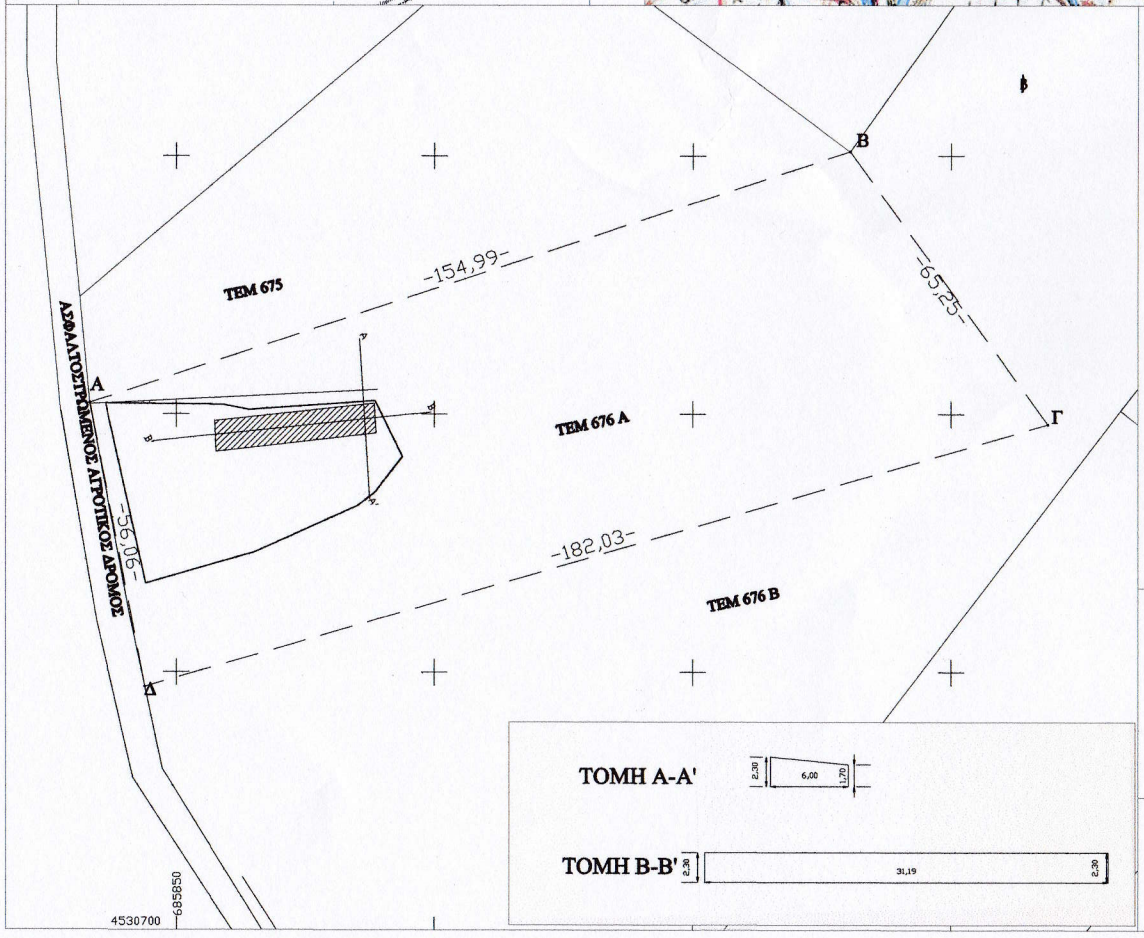

ΤΟΜΗ Α-Α'

ΤΟΜΗ Β-Β'

ΠΙΝΑΚΑΣ ΣΥΝΤΕΤΑΓΜΕΝΩΝ ΤΜΗΜΑΤΟΣ ΤΕΜΑΧΙΟΥ 676
στοΕΛΛΗΝΙΚΟ ΓΕΩΔΑΙΤΙΚΟ ΣΥΣΤΗΜΑ ΑΝΑΦΟΡΑΣ 87'

Α/Α	Χ	Ψ	Η
Α	685833.27	4530802.18	9.94
Β	685980.41	4530850.88	15.82
Γ	686018.69	4530798.03	16.47
Δ	685843.92	4530747.14	9.08

ΕΜΒΑΔΟΝ ΤΜ ΤΕΜ676:9.900 τ.μ (κατα simson)

ΠΑΡΑΤΗΡΗΣΕΙΣ:
1.το διαγραμμα ειναι ενταγμενο στο κρατικο συστημα συντεταγμενων ΕΓΣΑ'87
2.οι διαστασεις και τα εμβαδα υπολογισθηκαν αναλυτικα απο τις συν/νες των κορυφων
3.η εξαρτηση απο το ΕΓΣΑ'87 πραγματοποιηθηκε με συστημα GPS και κανοντας χρηση του τριγωνομετρικου σημειου της Γ.Υ.Σ Χαφαρι Χατζη με συν/νες 684265,836 4530817,621 71,70

ΠΙΝΑΚΑΣ ΕΠΙΚΕΙΜΕΝΩΝ

Α/Α	ΧΡΗΣΗ	ΕΜΒΑΔΟ	ΥΛΙΚΑ ΚΑΤ/ΗΣ	ΥΨΟΣ ΚΑΤ/ΗΣ
Κ1	ΣΤΑΥΛΟΣ	183	ΞΥΛΟ ΛΑΜΑΡΙΝΑ	2.30

ΔΗΛΩΣΗ ΜΗΧΑΝΙΚΟΥ(Ν. 651/ 77)
Δηλωνω συμφωνα με το νομο για το γαιανεμιχρο με στοιχεια Α ,Β,Γ,Δ,Α με αρ τμημα 676 και εμβαδον 9900 τ.μ που βρισκεται στη θεση τριμηλιες της Δημοτικης Ενοτητας Φερων οικισμος Αρδανιου οτι
α)ειναι αρτιο και οικοδομησιμο σε προς το εμβαδον και τις διαστασεις συμφωνα με τις πολεοδομικες διαταξεις που ισχυουν σημερα ,
β)βρισκεται εκτος ορίων ,ζωνες ορων οικισμων και εκτος ΖΟΕ
γ)δεν εμπιπτει στις διαταξεις του Ν .1337/ 83 περι εκφορων σε γη και χρηση
δ)αυτος δεν διερχονται εναερειες γραμμες μεταφορας υψηλης τασης της ΔΕΗ ή αγωγος φυσικου αερίου ,
ε)αυτος αυτου και καποιε μερος του προσακειου του εν θεματι γαιανεμιχρου δεν υπαρχουν δενδρα, και
στ) σε αποσταση μικροτερη των 20μ απο αυτο δεν διερχεται ρεμα

Ο ΜΗΧΑΝΙΚΟΣ

ΔΗΛΩΣΗ ΙΔΙΟΚΤΗΤΗ(Ν. 4030/ 2011)
Η κατωθι υπογραμμενη Φιλλιπίδου Ελενη δηλωνω οτι
τα ορια του γαιανεμιχρου με στοιχεια Α ,Β,Γ,Δ,Α και εμβαδον 9900 τ.μ που βρισκεται στη θεση τριμηλιες της Δημοτικης Ενοτητας Φερων οικισμος Αρδανιου υποδειχθηκαν απο εμενα και ευθυνομαι για την ακριβεια των δηλουμενων ορίων του γαιανεμιχρου και την εναρξη και την αιτια του δικαιωματος μου να ζητησω την εκδοση αδειας δομησης

Ο ΔΗΛΩΝ

ΑΠΟΣΤΑΣΕΙΣ ΑΠΟ:

ΟΙΚΙΣΜΟ ΦΕΡΩΝ	2300μ
ΟΙΚΙΣΜΟΣ ΑΡΔΑΝΙΟΥ	2000μ
ΟΙΚΙΣΜΟΣ ΠΟΡΟΣ	1600μ
ΕΘΝ.ΟΔΟ ΑΛ/ΛΗΣ ΣΥΝΟΡΩΝ	1500μ
ΡΕΜΑ	150μ
ΞΕΝΟΔΟΧΕΙΟ ΑΡΓΥΡΟΡΡΥΤΗΣ	3000μ
ΕΚΤΟΣ ΖΩΝΗΣ NATURA	3560μ

ΕΡΓΟΔΟΤΗΣ	ΦΙΛΛΙΠΙΔΟΥ ΕΛΕΝΗ
ΕΡΓΟ	ΤΟΠΟΓΡΑΦΙΚΟ ΔΙΑΓΡΑΜΜΑ
ΤΟΠΟΘΕΣΙΑ	ΑΡΔΑΝΙΟ ΑΡΧΙΚΗ ΔΙΑΝΟΜΗ 1932 τμημα.τεμαχίου 676
ΜΕΛΕΤΗ	ΓΚΙΛΑΚΗΣ ΧΡΗΣΤΟΣ - πολιτικός μηχανικός
ΣΧΕΔΙΟ	ΤΟΠΟΓΡΑΦΙΚΟ ΔΙΑΓΡΑΜΜΑ
ΑΡΙΘ. ΣΧΕΔΙΟΥ	Τ - 1
ΚΛΙΜΑΚΑ:	1:500
ΧΡΟΝΟΣ ΜΕΛΕΤΗΣ:	ΣΕΠΤΕΜΒΡΙΟΣ 2014

ΣΦΡΑΓΙΔΑ-ΥΠΟΓΡΑΦΗ ΜΕΛΕΤΗΤΗ

ΓΚΙΛΑΚΗΣ ΧΡΗΣΤΟΣ
ΔΙΠΛ. ΠΟΛΙΤΙΚΟΣ ΜΗΧΑΝΙΚΟΣ Α.Π.Θ.
ΜΑΖΑΡΑΚΗΣ - ΣΑΜΑΡΑΣ ΑΛΕΞΙΟΣ
ΤΗΛ. 2351039019
Α.Φ.Μ. 118290749 - ΔΟΥ ΑΛΕΞΑΝΔΡΟΥΠΟΛΗΣ

ΣΦΡΑΓΙΔΑ-ΥΠΟΓΡΑΦΗ ΥΠΗΡΕΣΙΑΣ

Ξανθη 5/11/2015