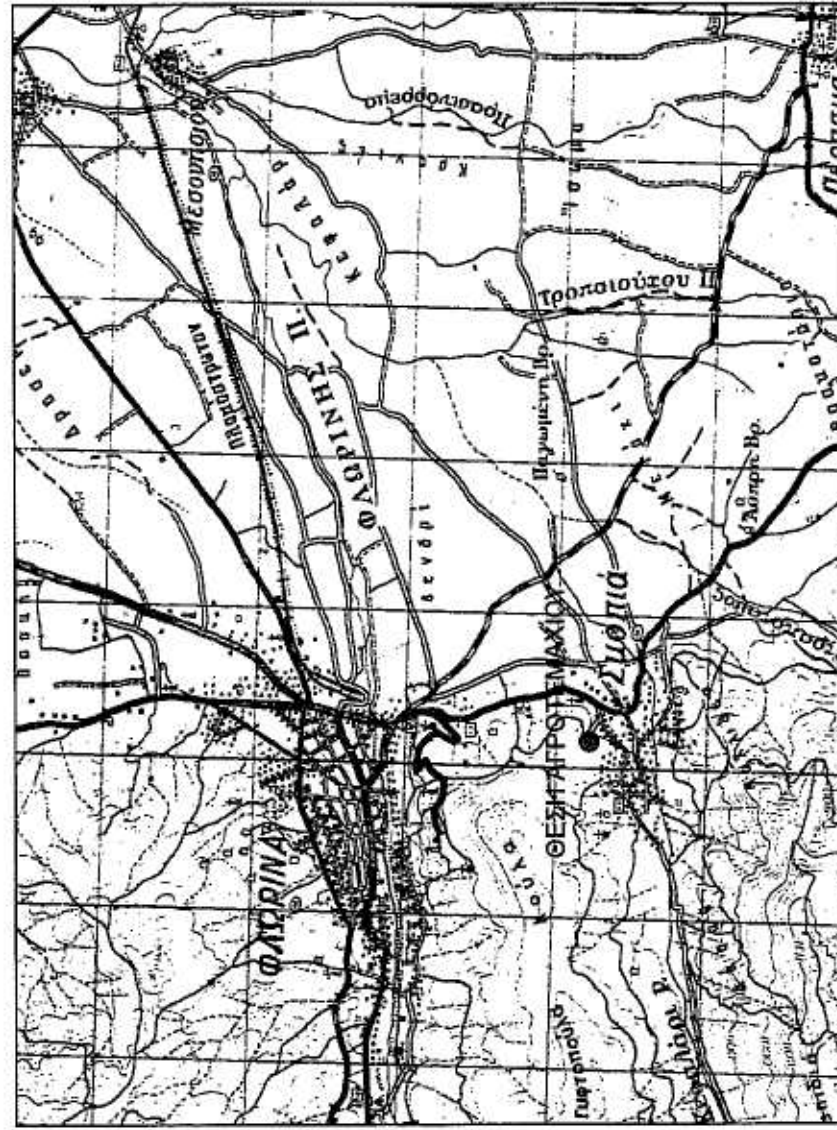



ΑΠΟΣΠΑΣΜΑ ΧΑΡΤΗ Γ.Υ.Σ. 1:50000
ΦΛΩΡΙΝΑ



ΑΠΟΣΠΑΣΜΑ ΟΡΙΟΘΕΤΗΣΗΣ ΣΥΝΟΙΚΙΣΜΟΥ ΣΚΟΠΙΑΣ
ΚΛΙΜΑΚΑ 1:5000



ΟΔΟΓΡΟΙΚΟ - ΑΕΡΟΦΩΤΟΓΡΑΦΙΑ
ΗΜΕΡΟΜΗΝΙΑ ΛΗΨΗΣ 21/7/2011

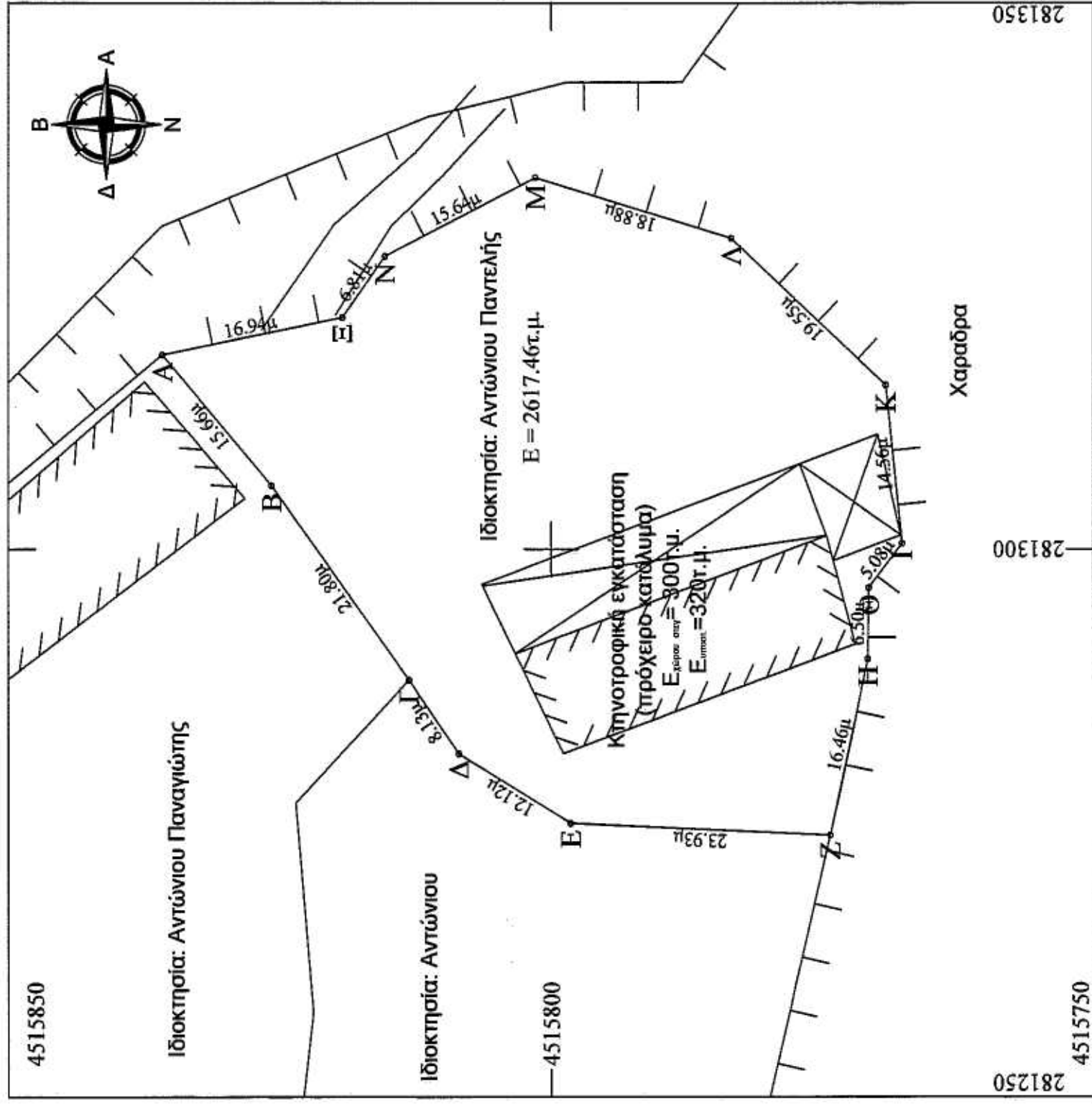


ΑΠΟΣΠΑΣΜΑ ΧΑΡΤΗ Γ.Υ.Σ. 1:5000
3271.4



ΟΡΟΙ ΔΟΜΗΣΗΣ:
Π.Δ. /24-05-85 (ΦΕΚ270Α /31-05-85), όπως τροποποιήθηκε και ισχύει.

ΑΡΤΟΤΗΤΑ: Εμβαδόν 4000 τ.μ. ή κατά παρέκλιση
ΚΑΛΥΨΗ: 10% της επιφάνειας του γηπέδου ή 30% κατά παρέκλιση για γεωργοκτηνοτροφικά κτήρια
ΣΥΝΤΕΛΕΣΤΗΣ ΔΟΜΗΣΗΣ: 0.2 ή 0.9 κατά παρέκλιση για γεωργοκτηνοτροφικά κτήρια
ΜΕΓΙΣΤΟΣ ΑΡΙΘΜΟΣ ΟΡΟΦΩΝ: 2 ή κατά παρέκλιση
ΜΕΓΙΣΤΟ ΥΨΟΣ ΟΡΟΦΩΝ: 7.5 μ. ή κατά παρέκλιση
ΛΙΠΟΣΤΑΣΕΙΣ ΑΠΟ ΟΡΙΑ: 1.5μ ή 5 κατά παρέκλιση για γεωργοκτηνοτροφικά κτήρια



Στοιχεία αγροτεμαχίου ΑΒΓΔΕΖΗΘΙΚΛΜΝΞΑ

α/α	X (m)	Y (m)	S (m)
A	281317.80	451583.83	15.66
B	281305.81	4515825.76	21.80
Γ	281288.06	4515813.10	8.13
Δ	281281.35	4515808.52	12.12
E	281275.00	4515798.20	23.93
Z	281273.90	4515774.30	16.46
H	281289.99	451570.83	6.50
Θ	281296.49	451570.73	5.08
I	281300.54	4515767.68	14.56
K	281315.03	4515769.17	19.55
Λ	281328.44	4515783.40	18.88
M	281334.00	4515801.45	15.64
N	281326.80	4515815.33	6.81
Ξ	281321.21	4515819.23	16.94
A	281317.80	451583.83	16.94

Ε = 2617.46τ.μ.

- Οι συντεταγμένες που αναφέρονται στο τοπογραφικό διάγραμμα είναι στο Ελληνικό Γεωδαιτικό σύστημα Αναφοράς 1987 (Ε.Γ.Σ.Α.87)
- Η εξάρτηση από το Ε.Γ.Σ.Α. '87 πραγματοποιήθηκε κάνοντας χρήση του δικτύου URANUS της TOPCON.

ΤΙΤΛΟΣ ΚΤΗΣΗΣ

Το περιγραφόμενο οικόπεδο περιήλθε στην κυριότητα του Αντωνίου Παναγιώτη σύμφωνα με το 8154/18-05-2010 συμβολαίου αγοραπωλησίας της συμβολαιογράφου Φλώρινας Παρασκευής Γεωργίου Λούστα.

ΥΠΕΥΘΥΝΗ ΔΗΛΩΣΗ ΙΔΙΟΚΤΗΤΗ

Ο υπογράφων Αντωνίου Παναγιώτη δηλώνω υπεύθυνα ότι τα όρια που υπέδειξα προς αποτύπωση είναι αληθή και ορθά.

Ο Δηλιών

Αντωνίου Παναγιώτη

ΑΔΕΙΑ ΛΕΙΤΟΥΡΓΙΑΣ ΚΤΗΝΟΤΡΟΦΙΚΗΣ ΕΓΚΑΤΑΣΤΑΣΗΣ
(ΠΟΙΜΝΙΟΣΤΑΣΙΟ)

ΘΕΣΗ "ΒΟΥΝΟΠΑΛΑΓΙΑ"
Τ.Κ. ΣΚΟΠΙΑΣ
Δ.Ε. ΦΛΩΡΙΝΑΣ
Δ. ΦΛΩΡΙΝΑΣ
Π.Ε. ΦΛΩΡΙΝΑΣ

ΙΩΑΝΝΗΣ ΣΤ. ΜΠΙΡΟΣ
Αγρονόμος & Τοπογράφος Μηχανικός

ΤΟΠΟΓΡΑΦΙΚΟ
ΔΙΑΓΡΑΜΜΑ

ΑΡ. ΣΧΕΔΙΟΥ:

T1

ΚΛΙΜΑΚΑ:

1 : 500

Ο υπεργραφικός σχεδιασμός
Γ. Μπιρός
Π. Μπιρός

ΗΜΕΡΟΜΗΝΙΑ:

ΔΕΚΕΜΒΡΙΟΣ 2014

ΣΦΡΑΓΙΔΑ-ΥΠΟΓΡΑΦΗ:

ΘΕΩΡΗΣΗ ΥΠΗΡΕΣΙΑΣ:

ΘΕΩΡΗΣΗ
Ανατ. ανατ. αρ. ... 10253/06/12-03-15
4 Ημερών μετ. ... 03.2015
0 Φύλλων ... 03.2015
Ο ΔΙΕΥΘΥΝΤΗΣ



ΙΩΑΝΝΗΣ ΣΤΕΦΑΝΟΣ ΜΠΙΡΟΣ
ΑΓΡΟΝΟΜΟΣ ΚΑΙ ΤΟΠΟΓΡΑΦΟΣ ΜΗΧΑΝΙΚΟΣ
ΔΙΠΛ. ΔΙΠΛ. ΑΝΩΤΑΤΗΣ ΣΧΟΛΗΣ ΤΕΕ 128469
ΜΑΚΕΔΟΝΟΜΑΧΩΝ 2-ΦΛΩΡΙΝΑ ΚΗ. 697612600
Α.Φ.Μ. 1290395030 - Δ.ΟΥ. ΦΛΩΡΙΝΑΣ

Χαραβρά

281350
281300
281250
4515750
4515800