



ΥΠΟΜΗΝΙΑ ΣΥΜΒΟΛΙΣΜΟΙ	
	Υπάροχο οδόστρωμα
	Όριο οικοπέδων - Διακοπής
	Μεταστάση οδού
	Οδοι κλάδους
	Οδοι κλάδους
	Οδοι κλάδους



ΣΥΣΤΗΜΑ ΑΝΑΘΡΑΞΑΣ ΕΓΣΑ 87

ΣΥΝΤΕΤΑΓΜΕΝΣ ΚΟΡΥΦΩΝ ΓΕΩΤΕΙΜΑΧΙΟΥ		
ΥΠΟΛΟΓΙΣΜΟΣ ΕΜΒΑΔΟΥ ΕΓΣΑ 87		
A	461175.819	4537089.203
B	461191.141	4537253.624
Γ	461174.103	4537336.329
Δ	461158.755	4537071.910
A	461175.819	4537089.203
ΕΜΒΑΔΟ =		303.545.784

A	-2357,001	3986,135
B	-2342,895	4150,732
Γ	-2159,736	4134,790
Δ	-2173,868	3970,190
A	-2357,001	3986,135
ΕΜΒΑΔΟ =		303.545.784

ΣΥΝΤΕΤΑΓΜΕΝΣ ΚΟΡΥΦΩΝ ΚΤΙΡΙΟΥ

A/A	X	Y
1	461209.42	4537180.40
2	461305.75	453771.49
3	461302.88	4537140.56
4	461206.59	4537149.54

ΣΚΑΡΙΦΙΜΑ ΣΗΜΕΙΟΥ

ΣΤΑΘ.: 21
X=461183.81
Y=4537184.838

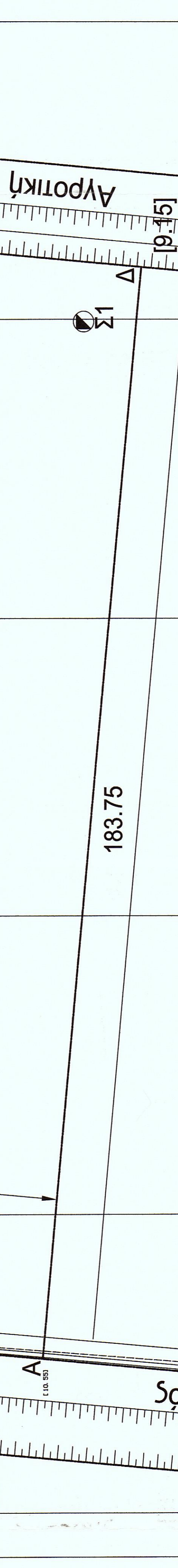
Ο υπολογισμός έγινε βάση γνωστών συντεταγμένων σημείου Z1 του αρχαιολογικού Πεδίου.

ΣΗΜΕΙΩΣΗ

- Οι συντεταγμένες που αναφέρονται στο τοπογραφικό διάγραμμα είναι μετρήσιμες και προκύπτουν από τον Διημο Βασίλειος και ΕΓΣΑ 87. - Η εξάρτηση των μετρήσεων έγινε από τις γνωστές συντεταγμένες του σημείου.

- Το σημείο Z1 είναι μετρήσιμο με το επίπεδο του κτιρίου και από την επίσημη τεχνική καταγραφή με στοιχεία οδού Z2.

Λόγω συστάσεων αναφοράς ΕΓΣΑ 87



ΕΜΒΑΔΩΝ ΓΕΩΤΕΙΜΑΧΙΟΥ ΕΓΣΑ 87-ΔΙ-ΑΥ-30345.78 τ.μ.

Παρατηρήσεις:

- Το διάγραμμα είναι ενυδατωμένο οριστικό σύστημα συντεταγμένων ΕΓΣΑ 87.
- Οι διαστάσεις και τα εμβαδά υπολογίστηκαν αναλυτικά από τις συντεταγμένες των κορυφών.
- Το όριο του γεωτείμαχου είναι τα γύρω όρια όπως καθορίζονται στη Οριστική Σημειολογία 1988-1989 του αρχαιολογικού Πεδίου του Δήμου Σέρρων (Συντεταγμένες κορυφών στο κοινό σύστημα ΤΥ.Χ.Υ.Γ. με φ.μ.01.57, Λ.μ=0,09, ταχύτητα με σταθμικό 550 και 557) και δεν αφορά εμβαδά εκτός του γεωτείμαχου.
- Το ύψος του κτιρίου μετρήθηκε όπως είναι διαμορφωμένο σύμφωνα από τον Διημο.
- Η εξάρτηση από το ΕΓΣΑ 87 πραγματοποιήθηκε με σύστημα G.P.S. (ζεύγος Τριγωνο ΓΕΝ και μετρήσεις P.T.K. (συστήματα μετρήσεων Η-Πόλημ+Γήρη, VeriCam+Γήρη) και διάστασης γρήθη του τεχνολογικού 330909 Πάρα με συντεταγμένες Χ=461111.889, Υ=453857.760, Ζ=9.429.



ΔΙΑΔΙΔΗ ΔΙΑΚΗΓΗΤΗ (N.46302011)

Ο τίτλος υπογεγραμμένος... ΣΤΑΘΕΡΗΣ... ΔΙΕΛΕΞΑ... δηλώνω ότι:

- τι όσα του γεωτείμαχου με στοιχεία Α-Β-Δ-Α και με εμβαδόν 30345.78 τ.μ. που βρίσκεται επί Αρχαιολογικού Οδού του αρχαιολογικού Πεδίου στον Άνω Ορεινό 1988-1989 του Δήμου Σέρρων, υποδείχθηκαν από τμήτα, και
- εάνωτα για την απόσταση των δρόμων των ορίων του γεωτείμαχου και για την ύψωση και την απόσταση του δρόμου που οδηγεί στον δρόμο, δείχνονται.

Ο ΔΙΔΑΧΤΗΣ

ΕΡΓΟΔΟΤΗΣ: Βοοτροφική Γαλακτοπαραγωγική Κρεατοπαραγωγική Εμπορική Ανώνυμη Εταιρεία

La Carnis Α.Ε.

ΕΡΓΟ: ΑΝΕΓΕΡΣΗ ΚΤΗΝΟΤΡΟΦΙΚΗΣ ΜΟΝΑΔΑΣ

ΘΕΣΗ: ΑΓΡΟΚΤΗΜΑ ΔΕΛΦΙΝΕΣΣ Ο.Τ.

ΔΗΜΟΣ: ΒΙΣΑΛΙΑΣ

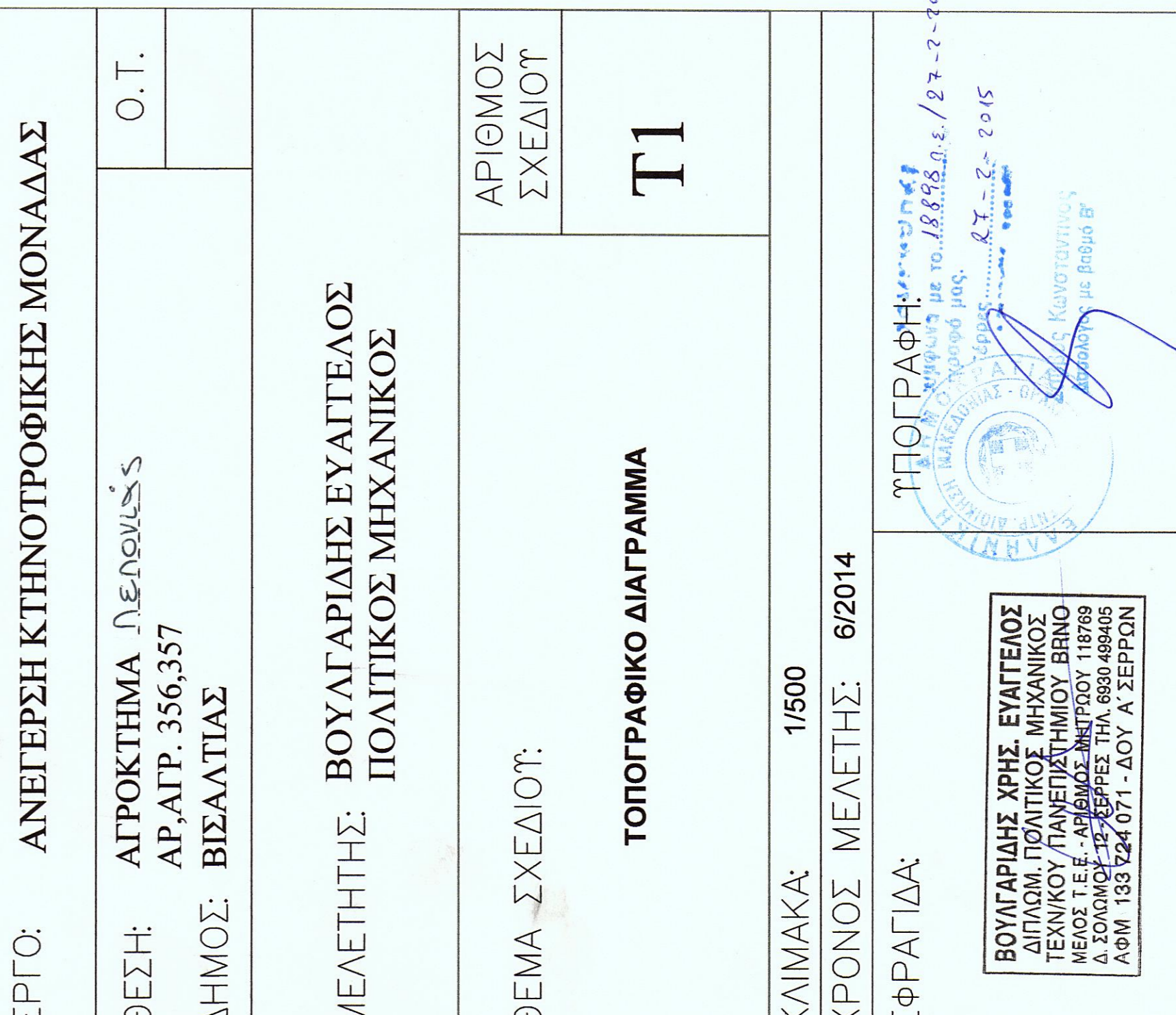
ΜΕΛΕΤΗΤΗΣ: ΒΟΥΛΓΑΡΙΔΗΣ ΕΥΑΓΓΕΛΟΣ ΠΟΛΙΤΙΚΟΣ ΜΗΧΑΝΙΚΟΣ

ΘΕΜΑ ΣΧΕΔΙΟΥ: ΑΡΙΘΜΟΣ ΣΧΕΔΙΟΥ **Τ1**

ΚΑΙΜΑΚΑ: 1/500

ΧΡΟΝΟΣ ΜΕΛΕΤΗΣ: 6/2014

ΣΦΡΑΓΙΔΑ:



ΒΟΥΛΓΑΡΙΔΗΣ ΧΡΗΣ ΕΥΑΓΓΕΛΟΣ

ΠΟΛΙΤΙΚΟΣ ΜΗΧΑΝΙΚΟΣ

ΜΕΛΟΣ Τ.Ε.Ε. ΑΡΧΙΤΕΚΤΟΝΙΚΟ ΕΡΓΕΙΟ

Δ. ΤΟΛΩΜΟΥ 25 ΣΕΡΡΕΣ ΤΗΛ. 9909.489405

ΑΦΜ 135726071 - ΔΟΥ Α ΣΕΡΡΩΝ

ΥΠΟΓΡΑΦΗ

2015