



**ЛЕГЕНДА**

---	Граница участка застройки
---	Граница земельного участка
---	Граница кадастрового квартала
---	Граница земельного участка с кадастровым номером
---	Граница участка с кадастровым номером
---	Граница участка с кадастровым номером

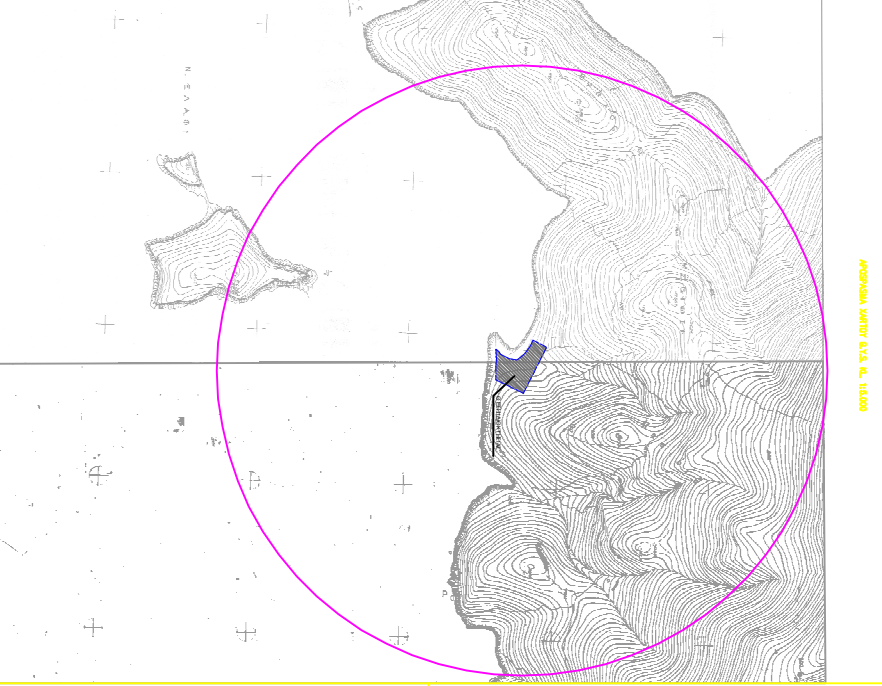
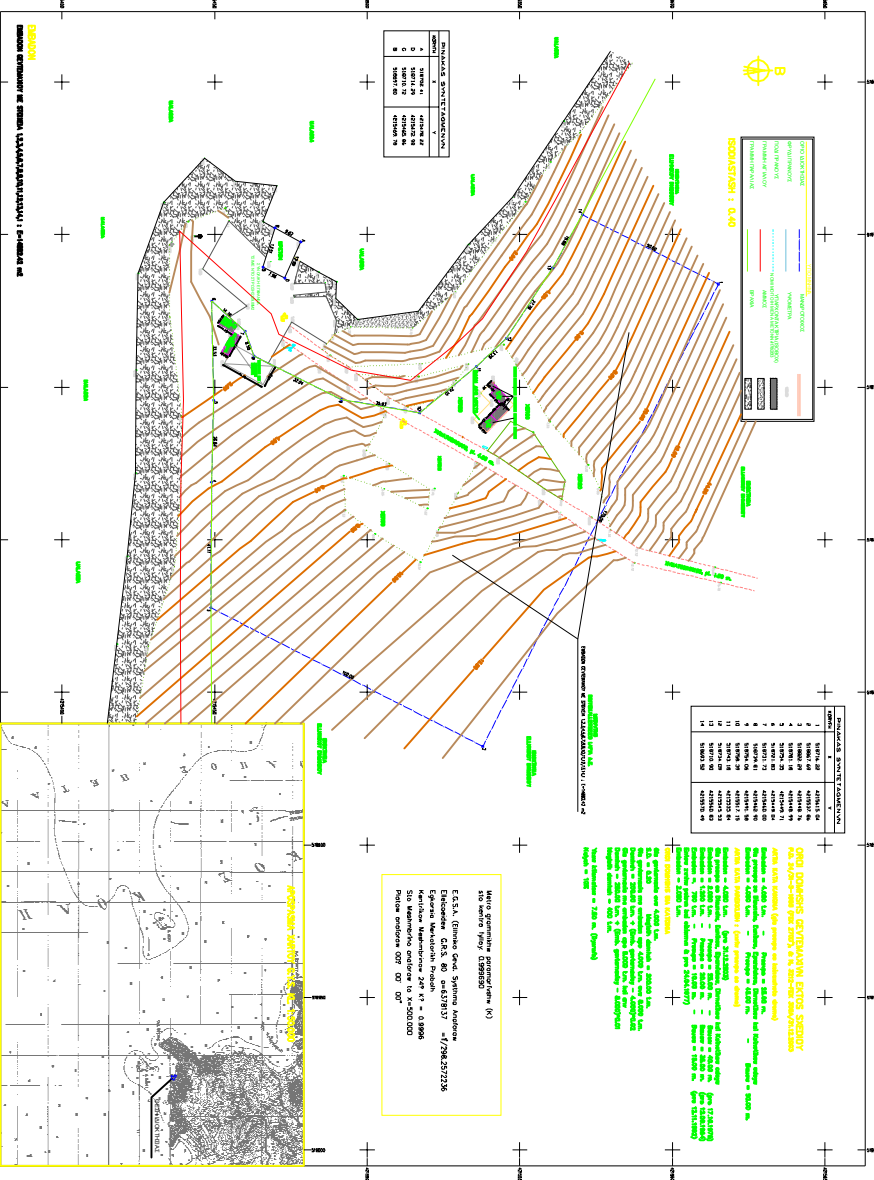
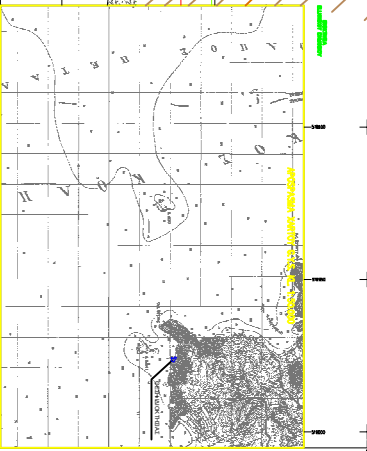
Масштаб	Наименование
1:1000	Топографический
1:500	Топографический
1:200	Топографический
1:100	Топографический

Площадь участка застройки, кв. м	Масштаб
1	1:1000
2	1:1000
3	1:1000
4	1:1000
5	1:1000
6	1:1000
7	1:1000
8	1:1000
9	1:1000
10	1:1000
11	1:1000
12	1:1000
13	1:1000
14	1:1000

**ОБЪЕКТЫ ЗАСТРОЙКИ**  
 1. Здание административного назначения. Площадь: 100 кв. м.  
 2. Здание складского назначения. Площадь: 200 кв. м.  
 3. Здание производственного назначения. Площадь: 300 кв. м.  
 4. Здание бытового назначения. Площадь: 400 кв. м.  
 5. Здание культурно-досугово-спортивного назначения. Площадь: 500 кв. м.  
 6. Здание общественного назначения. Площадь: 600 кв. м.  
 7. Здание образовательного назначения. Площадь: 700 кв. м.  
 8. Здание лечебно-оздоровительного назначения. Площадь: 800 кв. м.  
 9. Здание многофункционального назначения. Площадь: 900 кв. м.  
 10. Здание государственного назначения. Площадь: 1000 кв. м.

Масштаб: 1:1000  
 План участка застройки  
 (с указанием границ и объектов застройки)

Исполнитель: И.И. Иванов  
 Проверено: П.П. Петров  
 Дата: 01.01.2014 г.



ЕР ҚАЗАҚСТАН РЕСПУБЛИКАСЫ АРХИТЕКТУРА ЖӘНЕ ҚАҒАЗДАҒЫНДАҒЫНДАҒАНА КӘСІПІ ҚАЗАҚСТАН РЕСПУБЛИКАСЫ АРХИТЕКТУРА ЖӘНЕ ҚАҒАЗДАҒЫНДАҒАНА КӘСІПІ МЕМЛЕКЕТТІК университеті		
Түрлі деңгейдегі техникалық жобаның атқарушысы		
ҚАЗАҚСТАН РЕСПУБЛИКАСЫ АРХИТЕКТУРА ЖӘНЕ ҚАҒАЗДАҒЫНДАҒАНА КӘСІПІ ҚАЗАҚСТАН РЕСПУБЛИКАСЫ АРХИТЕКТУРА ЖӘНЕ ҚАҒАЗДАҒЫНДАҒАНА КӘСІПІ МЕМЛЕКЕТТІК университеті		ҚАЗАҚСТАН РЕСПУБЛИКАСЫ АРХИТЕКТУРА ЖӘНЕ ҚАҒАЗДАҒЫНДАҒАНА КӘСІПІ ҚАЗАҚСТАН РЕСПУБЛИКАСЫ АРХИТЕКТУРА ЖӘНЕ ҚАҒАЗДАҒЫНДАҒАНА КӘСІПІ МЕМЛЕКЕТТІК университеті

1. Жобаның мақсаты: территорияны жоспарлау және құрастыру.  
 2. Жобаның негізіндегі құжаттар: топографтық карта және аэрофотосуреттер.  
 3. Жобаның мақсаты: территорияны жоспарлау және құрастыру.