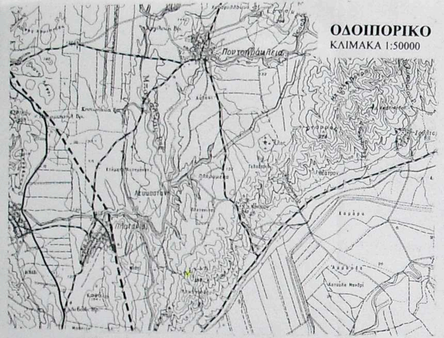

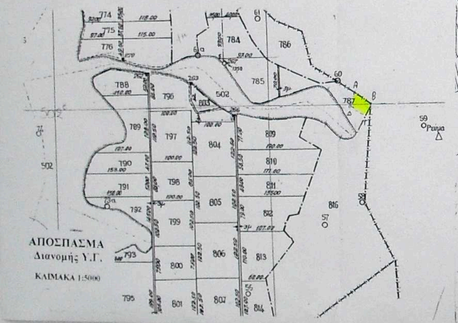

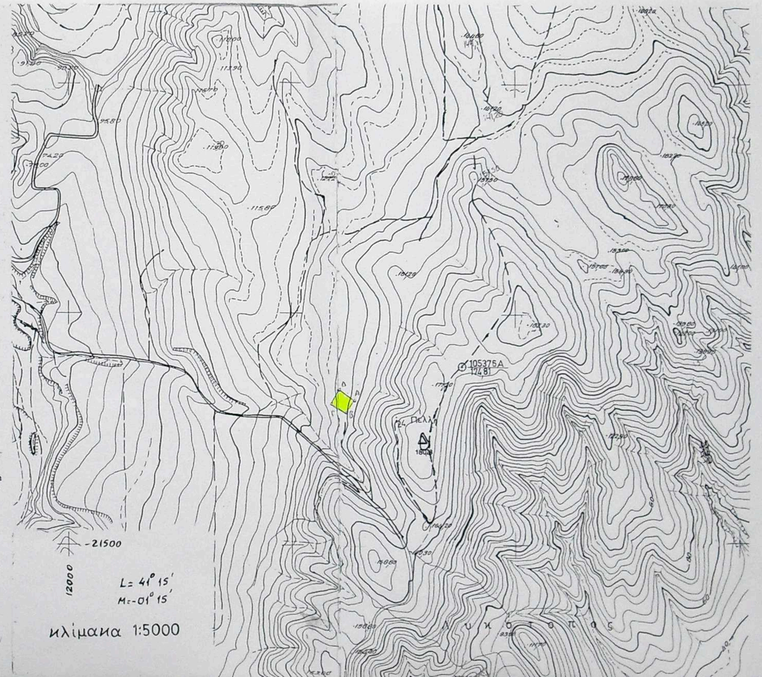

ΤΟΠΟΓΡΑΦΙΚΟ ΔΙΑΓΡΑΜΜΑ

έκτασης ΑΒΓΔΑ (E_{Δ}=1302μ²)
(τμήμα του διαθεσίμου 787)
στην ΠΛΑΤΑΝΙΑ
συμπλήρ διανομή 1960
κλίμακα 1:1000

ΗΡΑΚΛΗΣ ΔΗΜ. ΤΟΜΠΟΥΛΙΔΗΣ
ΠΟΛΙΤΙΚΟΣ ΜΗΧΑΝΙΚΟΣ - Ε.Δ.Ε.
Μ/ΤΕΕ 48419 ΑΦΜ 028097317 - Δ.Ο.Υ. ΚΙΛΚΙΣ
ΤΗΛ. 23430 22454 - FAX 23430 22249
Μ. ΑΛΕΞΑΝΔΡΟΥ 10 - 61200 ΠΟΛΥΚΑΣΤΡΟ

ΟΡΟΙ ΔΟΜΗΣΗΣ

ΕΚΤΟΣ ΟΡΙΩΝ ΟΙΚΙΣΜΟΥ (Π.Δ. 24.05.1985 - ΦΕΚ 271Δ/31.05.1985 & ν. 3212 - ΦΕΚ 306Α/21.12.2001)

Αρτιότητα κατά κανόνα:	Εμβαδόν = 4000τμ - Πρόσωπο = 25.00μ
Συντελεστής δόμησης:	σ.δ. = 0.20
Ύψος κτίσματος:	7.50μ (δύο όροφοι)
Κάλυψη:	10%

συντεταγμένες κορυφών

	Ε.Γ.Σ.Α.'87		L=41°03' M=-01°09'		L=41°15' M=-01°15'	
	X	Ψ	X	Ψ	X	Ψ
Α	383791.092	4546023.56	+4238.576	+1008.204	12841.737	-21190.097
Β	383771.24	4545997.967	+4219.196	+997.287	12822.384	-21215.99
Γ	383738.622	4545815.98	+4186.266	+995.763	12789.43	-21197.55
Δ	383752.248	4546045.244	+4199.427	+1024.25	12802.58	-21169.064