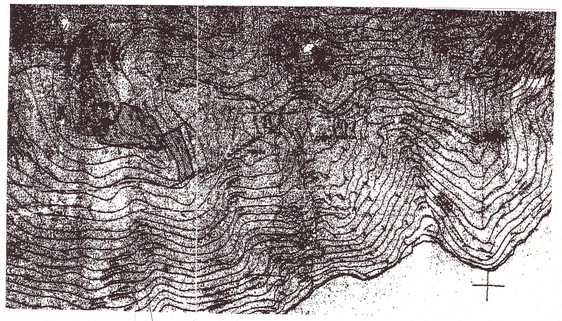

Ιδιοκτησία Αντωνίου Μπλίδα

Απόσπασμα χάρτου Γ.Υ.Σ.

Κλίμακ 1 5.000

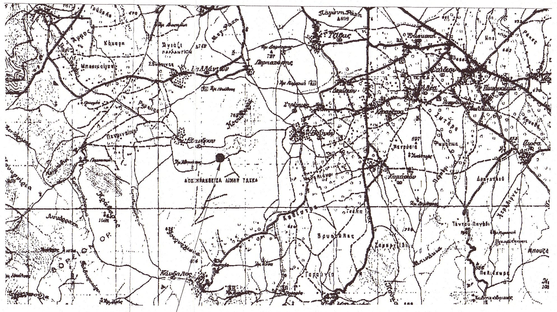

Ιδιοκτησία Αντωνίου Μπλίδα

Απόσπασμα χάρτου Γ.Υ.Σ.

Κλίμακ 1 50.000

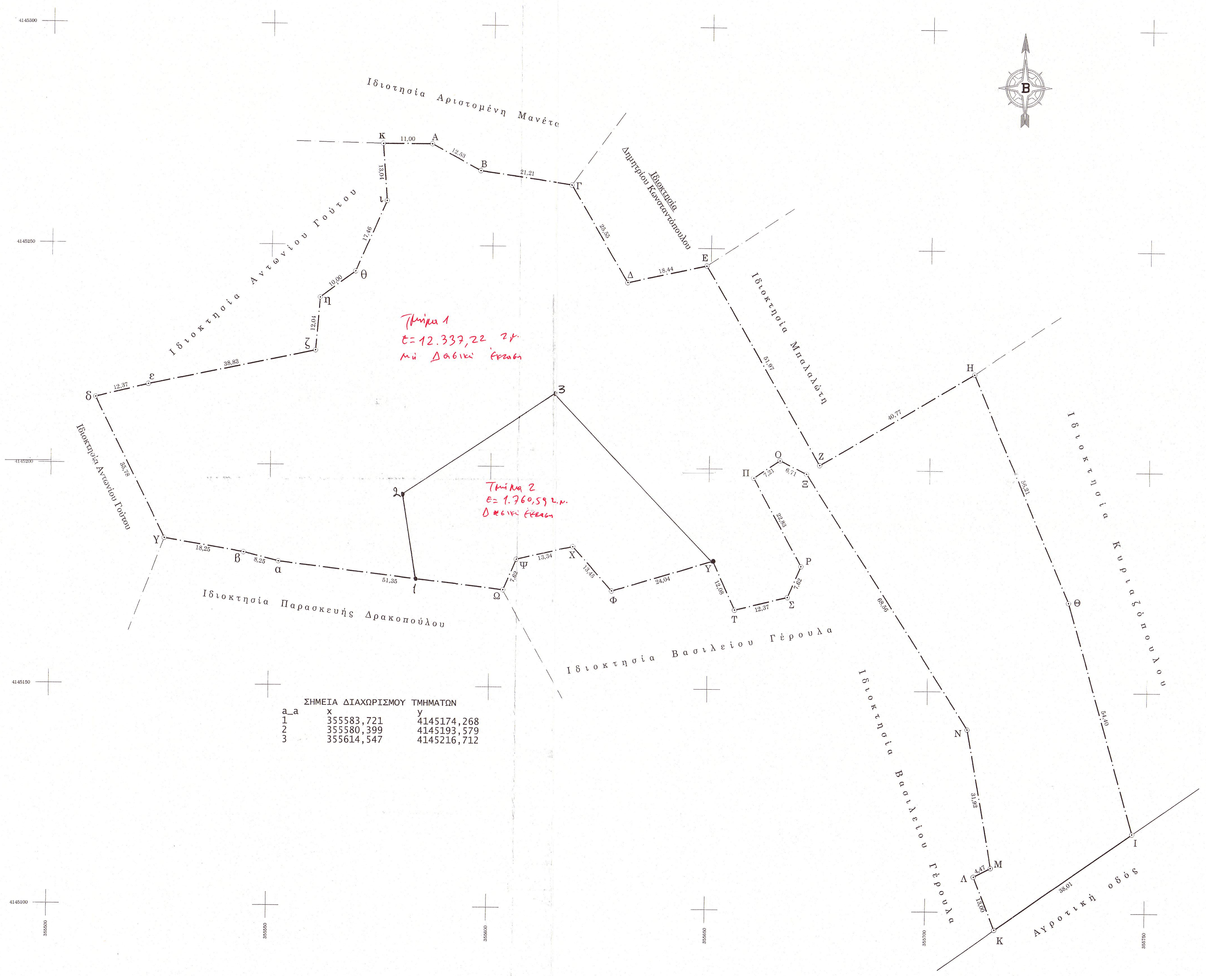

ΣΗΜΕΙΑ ΔΙΑΧΩΡΙΣΜΟΥ ΤΜΗΜΑΤΩΝ

	x	y
3_a	355583,721	4145174,268
1	355580,399	4145193,579
2	355614,547	4145216,712

Επιφάνεια αγροτεμαχίου = 14097.81 μ2

Όροι δόμησης

Ελάχιστο πρόσωπο	=	25.00 μ
Ελάχιστο εμβαδόν	=	4000.00 μ2
Ποσοστό κάλυψης	=	10%
Συντελ. δόμησης	=	0.20
Μέγιστο ύψος	=	7.50 μ

Επιτρεπομένη κάλυψη

14097.81 Χ 10% = 1409.78 μ2

Επιτρεπομένη δόμηση

14097.81 Χ 0.20 = 2819.56 μ2

Παρατηρήσεις

1.- Τα όρια του αγροτεμαχίου υποδείχτηκαν επι τόπου ο ιδιοκτήτης.
2.- Οι όροι δόμησης είναι συμφωνοι με το Π.Δ της 24.5.1985 (Φ.Ε.Κ 270 Δ/31.5.1985)
3.- Το αγροτεμαχιο εμπιπτεται εξω από τη ζώνη των 500.00 μετρων από το τελος σχεδιου πολεως η οικισμου προυπαρχοντος του ετους 1923.
4.- Το αγροτεμαχιο εμπιπτεται εξω από ζωνη Γεντικου Πολεοδομικου Σχεδιασμου (Γ.Π.Σ.)
5.- Το αγροτεμαχιο εμπιπτεται εξω από οριοθετημενη περιοχη του δικτυου NATURA 2000
6.- Οι συντεταγμενες επι του τοπογραφικου διαγραμματος συντεταγμενες ειναι συμφωνα με το συστημα ΕΓΣΑ 87

Συντεταγμένες κορυφών

	X	Ψ
Α	355586.000	4145275.000
Β	355597.000	4145267.000
Γ	355618.000	4145264.000
Δ	355631.000	4145242.000
Ε	355649.000	4145246.000
Ζ	355675.000	4145291.000
Η	355710.000	4145222.000
Θ	355732.104	4145170.317
Ι	355747.000	4145118.000
Κ	355716.199	4145096.534
Λ	355711.000	4145108.000
Μ	355715.000	4145110.000
Ν	355709.168	4145141.382
Ξ	355672.000	4145199.000
Ο	355666.000	4145202.000
Π	355660.000	4145198.000
Ρ	355671.000	4145178.000
Σ	355668.000	4145171.000
Τ	355650.000	4145168.000
Υ	355651.000	4145179.000
Φ	355628.000	4145172.000
Χ	355619.000	4145182.000
Ψ	355606.000	4145179.000
Ω	355603.000	4145172.000
α	355552.000	4145178.000
β	355544.000	4145180.000
γ	355526.000	4145183.000
δ	355510.000	4145215.000
ε	355522.000	4145218.000
ζ	355560.000	4145226.000
η	355561.000	4145238.000
θ	355569.000	4145244.000
ι	355575.000	4145260.000
κ	355575.000	4145275.000

Δήλωση Ν. 651/77

Δηλούται ότι το αγροτεμαχιο Α.Β.Γ.Δ.Ε..... .....ξ.η.θ.κ.Α. επιφανείας **14.097.81** μ2 είναι άρτιο και οικοδομησιμο, δεν αποκόπεται από συνεχομενη εκτοση του αυτου ιδιοκτητη και δεν υπόκειται στις εισφορες γης και χρήματος ως και τις λοιπες διατάξεις του Ν. 1337/83

Επισης επειδή η αγροτική περιοχή του Δημοτικού Διαμερισματος Βουνου Τεγέας του Δήμου Τριπόλεως δεν έχει εμπραχτεί απο κτηματογραφική για τη δημιουργία Εθνικού Κτηματολογίου, δεν υπάρχει υποχρεωσή για την υποβολή δήλωσης του Ν. 2308/1995 .

Τριπολη 15 / 1 / 2015

ο δηλών

ΙΩΑΝΝΗΣ Γ. ΤΡΑΧΑΝΑΣ
ΔΙΠΛ. ΠΟΛΙΤΙΚΟΣ ΜΗΧΑΝΙΚΟΣ
ΑΡΙΘΜΟΣ ΜΕΛΟΥΣ Τ.Ε.Ε. 99010
ΙΩΣΗΦ ΑΝΑΓΝΩΣΤΗ 16 - ΤΡΙΠΟΛΗ
ΤΗΛ. 2710226342
Α.Φ.Μ:130043789 - Δ.Ο.Υ: ΤΡΙΠΟΛΗΣ

ΘΕΩΡΗΘΗΚΕ
Σύμφωνα με την υ' αρ. 18583/666/09-03-2015
πράξη γεωκτηρισμού της οποίας αποτέλεσε
αναπόσπαστο μέρος

Ο Δ/ντης Αγρ/κης Ανάπτυξης

ΑΘΑΝΑΣΙΟΣ Γ. ΑΡΓΥΠΑΚΟΣ
ΔΑΣΟΛΟΓΟΣ

Ο συντάξας τοπογ.

ΑΘΑΝΑΣΙΟΣ Γ. ΑΡΓΥΠΑΚΟΣ
ΔΑΣΟΛΟΓΟΣ

Εργοδότης	Αντώνιος Μπλίδας
Εργο	Αποτύπωση ιδιοκτησίας
Θέση	Οδός: Αγροτική αριθ. Θέση: Μεγάλη Λάκκα Περιοχή: Βουνού Τεγέας Δήμος: Τριπόλεως
Μελέτη	
Σχέδιο	Τοπογραφικό διάγραμμα
Μελετητής	Ιωάννης Τραχανά πολιτικός μηχανικός
Ημερομηνία: 15 / 1 / 2015	Αριθμός αδειών
Ο συντάξας	

ΙΩΑΝΝΗΣ Γ. ΤΡΑΧΑΝΑΣ
ΔΙΠΛ. ΠΟΛΙΤΙΚΟΣ ΜΗΧΑΝΙΚΟΣ
ΑΡΙΘΜΟΣ ΜΕΛΟΥΣ Τ.Ε.Ε. 99010
ΙΩΣΗΦ ΑΝΑΓΝΩΣΤΗ 16 - ΤΡΙΠΟΛΗ
ΤΗΛ. 2710226342
Α.Φ.Μ:130043789 - Δ.Ο.Υ: ΤΡΙΠΟΛΗΣ

Αριθμός μελέτης	M 102
Αριθμός σχεδίου	T 1
Κλίμακες	1 : 500