



ΕΛΛΗΝΙΚΗ ΔΗΜΟΚΡΑΤΙΑ  
 ΑΠΟΚΕΝΤΡΩΜΕΝΗ ΔΙΟΙΚΗΣΗ  
 ΠΕΛ/ΣΟΥ-ΔΥΤ.ΕΛΛΑΔΟΣ-ΙΟΝΙΟΥ  
 ΓΕΝ. Δ/ΝΣΗ ΔΑΣΩΝ & ΑΓΡ. ΥΠΟΘΕΣΕΩΝ  
 ΔΙΕΥΘΥΝΣΗ ΔΑΣΩΝ ΑΙΤΩΛ/ΝΙΑΣ  
 ΔΑΣ. ΑΡΧΕΙΟ ΜΕΣΣΟΛΟΓΓΙΟΥ

ΑΠΟΤΥΠΩΣΗ ΘΕΣΗΣ  
 ΠΡΑΞΗΣ ΧΑΡΑΚΤΗΡΙΣΜΟΥ ΕΚΤΑΣΗΣ  
 ΣΥΜΦΩΝΑ ΜΕ ΤΟ ΑΡ. 14. ν.998/1979  
 συνοδεύει την διαδικτυακή ανάρτηση της πράξης στη ΔΙΑΥΓΕΙΑ  
 και στον ειδικό διαδικτυακό τόπο dr.ypeka.gr  
 σύμφωνα με την αρ. 115198/5538/6-10-2014 ΚΥΑ  
 (ΦΕΚ/Β/2640/2014)




**Στοιχεία έκτασης:**

Δήμος: Ξηρομέρου  
 Δημ. Ενότητα: Αστακού  
 Τ/Δ Κοινότητα: Στρογγυλοβουνίου  
 Θέση: ΣΙΨΑ ΛΕΣΙΝΙΟΥ  
 Εμβαδόν: 15886,14 τετρ. μέτρα.  
 Υπόθεση: Πράξη Χαρακτηρισμού αρ.πρωτ.: 26928/937 από 6/3/2015  
 Αίτηση: Μαργώνης Πέτρος.  
 Συνοδεύει αναπόσπαστα την διαδικτυακή ανάρτηση  
 Της αρ. πρ. 26928/937 από 6/3/2015 πράξης χαρακτηρισμού  
 Μεσολόγγι 6/3/2015  
 Θεόδωρος-Γεώργιος Φούντας  
 ΠΕΓ Δασολόγος με Β' βαθμό

ΧΑΡΤΟΓΡΑΦΙΚΟ ΥΠΟΒΑΘΡΟ: ΟΡΘΟΦΩΤΟΓΡΑΦΙΕΣ ΕΤΩΝ ΛΗΨΗΣ 2007-2009 ΤΗΣ ΚΤΗΜΑΤΟΛΟΓΙΟ Α.Ε.

**ΠΙΝΑΚΑΣ ΣΥΝΤΕΤΑΓΜΕΝΩΝ-ΣΥΣΤΗΜΑ ΑΝΑΦΟΡΑΣ ΕΓΣΑ 87**

Α/Α	Χ	Ψ
A1	252964.073	4263663.619
A2	252967.015	4263661.717
A3	252926.883	4263480.652
A4	252907.246	4263398.517
A5	252843.301	4263397.780
A6	252866.562	4263495.075
A7	252894.834	4263613.327
A8	252901.042	4263626.314
A9	252930.584	4263654.215
A10	252940.349	4263661.099

-  ΥΠΟΜΝΗΜΑ  
Μη Δασικής μορφής εκτάσεις
-  Δασικής μορφής εκτάσεις
-  εκτάσεις που απέχουμε του χαρακτηρισμού

**ΚΛΙΜΑΚΑ 1:2000**

