ΑΠΟΣΠΑΣΜΑ ΧΑΡΤΗ ΚΤΗΜΑΤΟΛΟΓΙΟΥ 6251-1, ΚΛ. 1:5.000

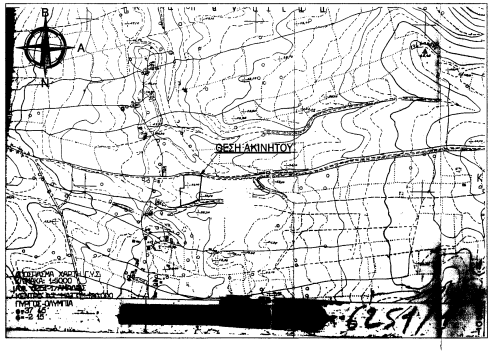

ΑΠΟΣΠΑΣΜΑ ΧΑΡΤΗ ΓΕΩΓΡΑΦΙΚΗΣ ΥΠΗΡΕΣΙΑΣ ΣΤΡΑΤΟΥ ΚΛ. 1:50.000
Φ.Χ. : ΛΙΜΝΑΙΕΣ



Κατακόρυφη τομή

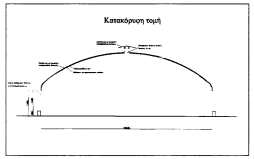

ΟΨΗ

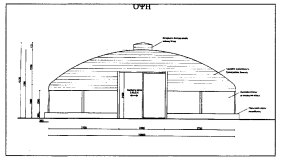

Πλάγια Όψη

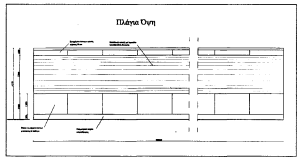

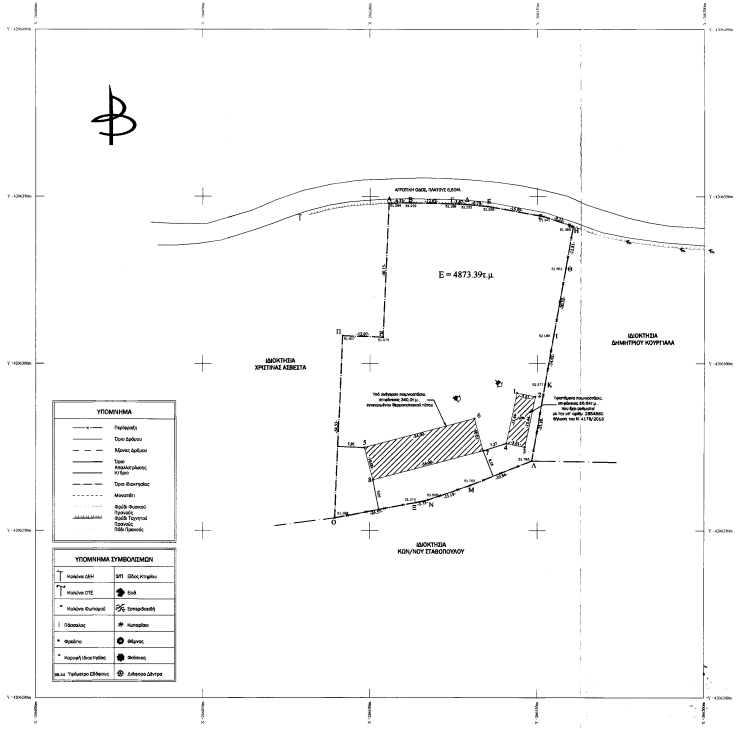

ΥΠΟΜΝΗΜΑ

- Περίφραξη
- Όριο ακρόρυμα
- Μόνιμες ακρόρυμα
- Όριο διαχωριστικής λωρίδας
- Όριο πλατείας
- Μονοπάτι
- Φυσική θαλασσινή τραπεζία
- Φυσική Τεχνητή Τραπεζία
- Πάσσαλος

ΥΠΟΜΝΗΜΑ ΣΥΜΒΟΛΙΣΜΩΝ

Κολόνα ΔΕΗ	ΔΠ	Όριο πτήσης	
Κολόνα ΟΤΕ		Στύλ	
Κολόνα Φωτισμού		Σημαιοστολή	
Πάσσαλος		Καταιγίδα	
Φρεάτιο		Αέρμος	
Κορυφή Τριγωνισμού		Φύλακας	
Υφιστάμενο Κτίσμα		Διάφορα Δένδρα	

ΦΩΤΟΓΡΑΦΙΑ ΑΠΟ ΘΕΣΗ ΛΗΨΗΣ 1

ΦΩΤΟΓΡΑΦΙΑ ΑΠΟ ΘΕΣΗ ΛΗΨΗΣ 2

ΣΥΝΤΕΤΑΓΜΕΝΕΣ ΚΤΙΣΜΑΤΩΝ

Α/Α	Χ (m)	Υ (m)
1	266149.93	4206280.16
2	266149.43	4206296.07
3	266146.24	4206274.97
4	266140.74	4206276.05
5	266098.37	4206274.85
6	266131.22	4206282.53
7	266133.80	4206273.87
8	266100.93	4206260.18

ΕΜΒΑΔΟΜΕΤΡΗΣΗ ΓΗΠΕΔΟΥ

Με τη βοήθεια των ορθογωνίων συντεταγμένων των κορυφών του (ΕΓΣΑ 87)

Α/Α	Χ (m)	Υ (m)	ΜΗΚΟΣ
Α	266105.64	4206347.93	
Β	266111.98	4206348.04	6.35
Γ	266124.61	4206347.80	12.62
Δ	266128.48	4206347.61	3.87
Ε	266135.24	4206346.97	6.79
Ζ	266151.86	4206343.98	16.89
Η	266160.69	4206341.01	9.32
Θ	266158.46	4206328.39	12.81
Ι	266154.93	4206308.38	20.32
Κ	266152.34	4206293.70	14.90
Λ	266148.31	4206270.86	23.19
Μ	266129.89	4206263.47	19.84
Ν	266117.41	4206259.21	13.19
Ξ	266113.74	4206258.41	3.75
Ο	266089.61	4206253.82	24.57
Π	266091.81	4206308.30	54.53
Ρ	266103.87	4206307.82	12.07
Α	266105.64	4206347.93	40.15

Ε = ½ * Σ[(Χι + Χι+1) * (Υι - Υι+1)]

Ε = 4.873,39τ.μ.

ΠΙΝΑΚΑΣ ΑΠΟΣΤΑΣΕΩΝ

ΧΑΡΑΚΤΗΡΙΣΤΙΚΑ ΣΗΜΕΙΑ	ΑΠΟΣΤΑΣΗ
1. ΕΘΝΙΚΕΣ ΚΑΙ ΕΠΑΡΧΙΑΚΕΣ ΟΔΟΙ	< 8 ισοδ.- χωρίς απαίτηση
2. ΣΙΔΗΡΟΔΡΟΜΙΚΕΣ ΟΔΟΙ	< 8 ισοδ.- χωρίς απαίτηση
3. ΠΟΤΑΜΙΑ ΣΥΝΕΧΟΥΣ ΡΟΗΣ	> 50μ.
4. ΑΚΤΕΣ	> 200μ.
5. ΑΡΧΑΙΟΥΣ ΚΑΙ ΤΟΥΡΙΚΟΥΣ ΧΩΡΟΥΣ	> 300μ.
6. ΝΟΣΟΚΟΜΕΙΑ	> 300μ.
7. ΕΥΑΙΣΘΗΤΑ ΙΔΡΥΜΑΤΑ	> 300μ.
8. ΕΚΠΑΙΔΕΥΤΗΡΙΑ	> 50μ.
9. ΞΕΝΟΔΟΧΕΙΑΚΕΣ ΕΠΙΧΕΙΡΗΣΕΙΣ	> 400μ.
10. ΚΑΤΑΣΚΗΝΩΤΙΚΟΥΣ ΧΩΡΟΥΣ	> 400μ.
11. ΒΙΟΤΕΧΝΙΕΣ	χωρίς απαίτηση
12. ΒΙΟΤΕΧΝΙΕΣ ΜΕ ΥΓΕΙΟΝΟΜΙΚΗ ΠΡΟΣΤΑΣΙΑ	103μ. > 100μ.
13. ΜΟΝΑΣΤΗΡΙΑ	δεν υπάρχουν στην περιοχή
14. ΔΗΜΟΤΙΚΟ ΔΙΑΜΕΡΙΣΜΑ ΚΟΥΡΤΕΣΙΟΥ	800,00μ.>100μ.

ΕΜΒΑΔΑ

ΕΜΒΑΔΟΝ ΓΗΠΕΔΟΥ (Α,Β,Γ,...,Π,Ρ,Α): 4.873,39τ.μ.

ΕΜΒΑΔΟΝ ΚΤΙΝΟΤΡΟΦΙΚΗΣ ΕΓΚΑΤΑΣΤΑΣΗΣ ΠΟΥ ΕΧΕΙ ΡΥΘΜΙΣΤΕΙ ΜΕ ΤΗΝ ΥΓΤ ΑΡ. 2854880 ΔΗΛΩΣΗ ΤΟΥ Ν. 4178/2013 (1,2,3,4,1): 86,64τ.μ.

ΕΜΒΑΔΟΝ ΠΟΙΜΝΙΟΣΤΑΣΙΟΥ ΕΓΚΕΚΡΙΜΕΝΟΥ ΘΕΡΜΟΚΗΠΙΑΚΟΥ ΤΥΠΟΥ (5,6,7,8,5): 340,00τ.μ.

ΣΥΝΟΛΙΚΗ ΕΠΙΦΑΝΕΙΑ ΚΤΗΝΟΤΡΟΦΙΚΗΣ ΕΓΚΑΤΑΣΤΑΣΗΣ: 426,64τ.Μ.

ΟΡΟΙ ΔΟΜΗΣΗΣ – ΕΠΙΤΡΕΠΟΜΕΝΑ ΜΕΓΕΘΗ

Π.Δ. 24.05.1985 - ΦΕΚ 270Δ' 31.05.1985) & Ν. 3212 – ΦΕΚ 308Α/31.12.2003 ΔΟΜΗΣΗ ΕΚΤΟΣ ΣΧΕΔΙΩΝ.

- Κατά κανόνα απαιτήσεις:
  - Για πρόσωπα σε χρονόμετρο δρόμου Ευβοϊκής 4000τ.ν. - Πρόσωπο 25μ.
  - Για πρόσωπα σε Διεθνείς, Εθνικούς, Επαρχιακούς, Δημοτικούς και Κοινοτικούς Οδούς με και σε εκσκαπτόμενους τμήματά τους και σε οδοποιούμενες τοποθεσίες ευβοϊκής 4000τ.μ. - Πρόσωπο 45μ. - Βάθος 50μ.
- Κατά παράκλιση απαιτήσεις:
  - Τα εγκριθέντα επίπεδα Σχεδ. κείμενα είχαν κατά την 24-04-1977 ελάχιστα ευβοϊκής 2.000τ.μ.
  - Τα γήπεδα που κατά την 31-05-1985 έχουν πρόσωπο σε Διεθνείς, Εθνικούς, Επαρχιακούς, Δημοτικούς και Κοινοτικούς Οδούς με και σε εκσκαπτόμενους τμήματά τους και σε οδοποιούμενες τοποθεσίες και εκάστης:
    - i. Υφίστανται την 12-11-1962 και έχουν ελάχιστο πρόσωπο 10μ., ελάχιστο βάθος 15μ., ελάχιστο ευβοϊκής 750τ.μ.
    - ii. Υφίστανται την 12-09-1964 και έχουν ελάχιστο πρόσωπο 20μ., ελάχιστο βάθος 35μ., ελάχιστο ευβοϊκής 1.300τ.μ.
    - iii. Υφίστανται την 17-10-1978 και έχουν ελάχιστο πρόσωπο 25μ., ελάχιστο βάθος 40μ., ελάχιστο ευβοϊκής 2.000τ.μ.
    - iv. Τα γήπεδα που δημιουργήθηκαν από την 17-10-1978 μέχρι την 31-05-1985 και έχουν ελάχιστο ευβοϊκής 4.000τ.μ.
- Κάλυψη ≤ 30%, όπου Κάλυψη ≤ 0,30 * 4.873,39τ.μ. = 1.462,02τ.μ.
- Σ.Δ. = 0,90, όπου Επιφάνεια Σ.Δ. = 0,90 * 4.873,39τ.μ.= 4.386,05τ.μ.
- Επιτρεπόμενο ύψος πολυκατοικίας ≤ 4,50μ.
- Απόσταση από τα όρια ≥ 5,00μ. και όχι μικρότερη από το προβλεπόμενο ύψος των κτιρίων.

ΠΡΑΓΜΑΤΟΠΟΙΗΘΕΙΣΑ ΜΕΓΕΘΗ

- Καλυπτόμενη επιφάνεια: 86,64τ.μ. + 340,0τ.μ. = 426,64τ.μ. ≤ 1.462,02τ.μ.
- Επιφάνεια που προσμετράται στο Σ.Δ.: 86,64τ.μ. + 340,0τ.μ. = 426,64τ.μ. ≤ 4.386,05τ.μ.
- Ύψος πολυκατοικίας: Η.Σχ. ≤ 4,50μ.
- Ελάχιστη απόσταση από τα όρια του γηπέδου: 8,19μ. ≤ 5,00μ.

ΠΡΟΔΙΑΓΡΑΦΕΣ ΣΥΝΤΑΞΗΣ ΤΟΠΟΓΡΑΦΙΚΟΥ ΔΙΑΓΡΑΜΜΑΤΟΣ

Η αποτύπωση του γηπέδου έγινε με τη χρήση γεωδαιτικού GPS Trimple R4. Έγινε εξάρτηση από το εθνικό γεωδαιτικό σύστημα αναφοράς Ε.Γ.Σ.Α. 87, με χρήση του συστήματος HEPOS. Ο υπολογισμός του εμβαδού έγινε με βάση τις ορθογωνιακές συντεταγμένες των κορυφών του γηπέδου.

ΔΗΛΩΣΗ ΙΔΙΟΚΤΗΤΗ

Η κάτωθι υπογεγραμμένη Χριστίνα Ασβεστά του Αναστασίου δηλώνω ότι:

- Τα αρχαιά και υλοποιημένα όρια του γηπέδου με στοιχεία (Α,Β,Γ,...,Π,Ρ,Α) και εμβαδόν 4.873,39τ.μ., που βρίσκεται στη θέση "ΠΑΛΟΣΠΙΤΑ-ΡΑΧΗ" στην αγροτική περιφέρεια του Τ.Δ. Κουρτεσίου της Δ.Ε. Βουπρασίας του Δήμου Ανδραβίδας-Κυλλήνης της Π.Ε. Ηλείας υπεδείχθησαν από εμένα, και
- Ευθύνομαι για την ακρίβεια των δηλούμενων ορίων του γηπέδου, σύμφωνα με την παράγραφο 5 του άρθρου 2 του Ν. 3212/2003 (ΦΕΚΑ 308Α/31-12-2003).

Φεβρουάριος 2015
Η Δηλούσα

ΔΗΛΩΣΗ ΜΗΧΑΝΙΚΟΥ Ν. 651/77

Δηλώνω σύμφωνα με το Ν. 651/77 για το γήπεδο με τα (Α,Β,Γ,...,Π,Ρ,Α) και εμβαδόν 4.873,39τ.μ., που βρίσκεται στη θέση "ΠΑΛΟΣΠΙΤΑ-ΡΑΧΗ" στην αγροτική περιφέρεια του Τ.Δ. Κουρτεσίου της Δ.Ε. Βουπρασίας του Δήμου Ανδραβίδας-Κυλλήνης της Π.Ε. Ηλείας ότι:

- Είναι άρτιο κατά κανόνα και οικοδομήσιμο, σύμφωνα με τις ισχύουσες πολεοδομικές διατάξεις.
- Βρίσκεται εκτός σχεδίου, εκτός ορίων οικισμού, εκτός Γ.Π.Σ., εκτός ζώνης, εκτός Ζ.Ο.Ε. και εκτός προστατευόμενης περιοχής του δικτύου Natura 2000.
- Απέχει περισσότερο από 800μ. από τη θάλασσα.
- Δεν υπάρχεται στις διατάξεις του Ν. 1337/83 και δεν έχει υποχρέωση εισφοράς σε γη και χρήμα.
- Εντός αυτού δεν διέρχονται εναέριες γραμμές μεταφοράς υψηλής τάσης της ΔΕΗ ή αγωγός φυσικού αερίου.
- Εντός αυτού ή σε απόσταση μικρότερη των 20μ. από αυτό δε διέρχεται ρέμα.
- Η περιοχή δεν έχει ενταχθεί στο Ν. 2308/95 για το Εθνικό Κτηματολόγιο.

Φεβρουάριος 2015
Η Μηχανικός

ΕΛΕΝΗ ΝΙΚ. ΠΑΝΑΓΙΩΤΑΚΟΠΟΥΛΟΥ
Δπλ. Πολιτικός Μηχανικός Παν. Πατρών
Εργαλείο Δομικών Βιντών (ΕΔΙ)
Μέλος ΤΕΕ - Α.Μ. 113270
Αθήνας 2, Πάτρας - Τηλ. 26210 30707
ΑΦΜ 114364880 - ΔΟΥ ΠΥΡΓΟΥ

ΑΠΟΣΠΑΣΜΑ ΧΑΡΤΗ ΕΥΡΥΤΕΡΗΣ ΠΕΡΙΟΧΗΣ

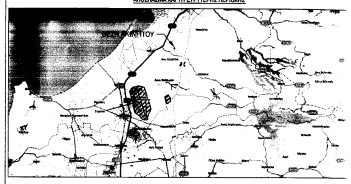

ΑΠΟΣΠΑΣΜΑ ΧΑΡΤΗ GOOGLE EARTH



ΤΕΧΝΙΚΟ ΓΡΑΦΕΙΟ

ΕΛΕΝΗ ΠΑΝΑΓΙΩΤΑΚΟΠΟΥΛΟΥ
Δπλ. Πολιτικός Μηχανικός Μθν
ΑΘΗΝΩΝ 2, ΠΑΤΡΑΣ ΑΘΗΝΩΝ
Τ.Κ. 27100
Τηλ. 26210-30707 & 6974498982
Email: lenapanagiotak@gmail.com

ΝΙΚΟΛΑΟΣ ΜΠΙΖΙΩΤΑΚΗΣ
ΤΕΧΝΙΚΟΣ ΜΗΧΑΝΙΚΟΣ Μθν
ΜΑΚΕΔΟΝΟΣ 32, ΠΥΡΓΟΣ ΗΛΕΙΑΣ
Τ.Κ. 27100
Τηλ. 26210-30308 & 6974854525
Email: nikolis@hotmail.com

ΕΡΓΟΔΟΤΗΣ : **ΜΙΧΑΗΛ ΑΣΒΕΣΤΑΣ ΤΟΥ ΙΩΑΝΝΗ**
ΑΝΑΣΤΑΣΙΟΣ ΑΣΒΕΣΤΑΣ ΤΟΥ ΜΙΧΑΗΛ

ΕΡΓΟ : **ΚΑΤΑΣΚΕΥΗ ΠΟΙΜΝΙΟΣΤΑΣΙΟΥ ΘΕΡΜΟΚΗΠΙΑΚΟΥ ΤΥΠΟΥ**

ΘΕΣΗ : **ΑΓΡΟΤΙΚΗ ΟΔΟΣ, Τ.Δ. ΚΟΥΡΤΕΣΙΟΥ Δ.Ε. ΒΟΥΠΡΑΣΙΑΣ ΔΗΜΟΥ ΑΝΔΡΑΒΙΔΑΣ-ΚΥΛΛΗΝΗΣ Π.Ε. ΗΛΕΙΑΣ**
ΘΕΣΗ "ΠΑΛΟΣΠΙΤΑ-ΡΑΧΗ"

ΜΕΛΕΤΗΤΕΣ : **ΕΛΕΝΗ ΠΑΝΑΓΙΩΤΑΚΟΠΟΥΛΟΥ**

ΘΕΜΑ : **Τοπογραφικό Διάγραμμα Κάλυψης**

ΑΡ. ΣΧΕΔΙΟΥ : **Τ-1**

ΚΛΙΜΑΚΑ : **1:500**

ΗΜΕΡΟΜΗΝΙΑ : **ΦΕΒΡΟΥΑΡΙΟΣ 2015**

Βεβαιώνεται το γνήσιο υπογραφών τόμου της υπ' αριθ. 21/2015 (4/2015-3/15 αρθρο Χαρακτηρισμό μας ως έχει ή με τις αναγκαίες τροποποιήσεις.
Αμαλιάδα 11-3-2015
Ο Προϊστάμενος Υποστηρίξεως Αμαλιάδας κ.α.

ΕΛΕΝΗ ΝΙΚ. ΠΑΝΑΓΙΩΤΑΚΟΠΟΥΛΟΥ
Δπλ. Πολιτικός Μηχανικός Παν. Πατρών
Εργαλείο Δομικών Βιντών (ΕΔΙ)
Μέλος ΤΕΕ - Α.Μ. 113270
Αθήνας 2, Πάτρας - Τηλ. 26210 30707
ΑΦΜ 114364880 - ΔΟΥ ΠΥΡΓΟΥ