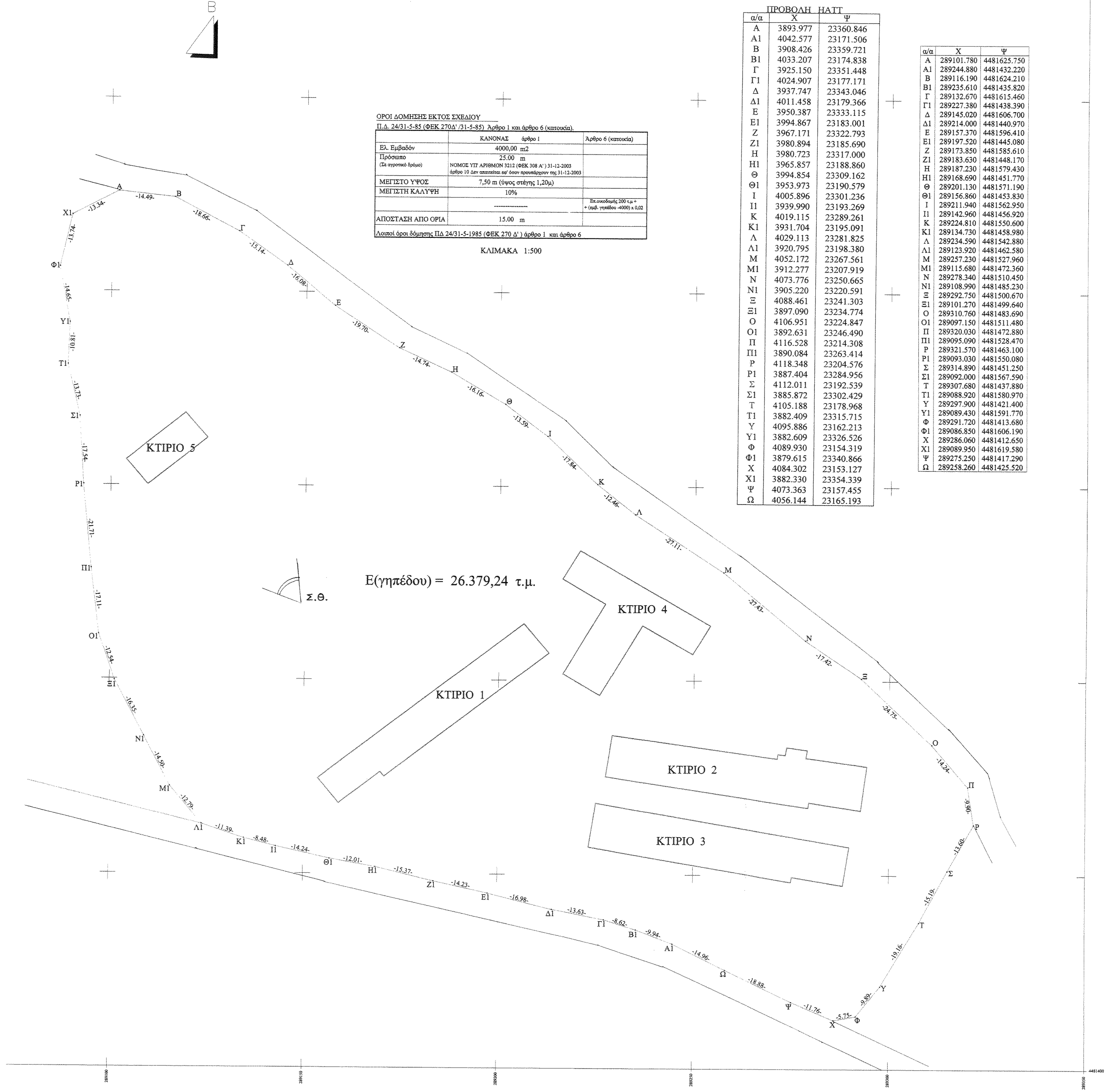

ΟΡΟΙ ΔΟΜΗΣΗΣ ΕΚΤΟΣ ΣΧΕΔΙΟΥ

Π.Δ. 24/31-5-85 (ΦΕΚ 270Δ' /31-5-85) Άρθρο 1 και άρθρο 6 (κατοικία).

	ΚΑΝΟΝΑΣ άρθρο 1	Άρθρο 6 (κατοικία)
Ελ. Εμβαδόν	4000,00 m2	
Πρόσωπο (Σε αγροτικό δρόμο)	25.00 m ΝΟΜΟΣ ΥΠ' ΑΡΙΘΜΟΝ 3212 (ΦΕΚ 308 Α') 31-12-2003 άρθρο 10 Δεν απαιτείται εφ' όσον προυπάρχουν της 31-12-2003	
ΜΕΓΙΣΤΟ ΥΨΟΣ	7,50 m (ύψος στέγης 1,20μ)	
ΜΕΓΙΣΤΗ ΚΑΛΥΨΗ	10%	
	---------------	Επ.οικοδομής 200 τ.μ + + (εμβ. γηπέδου -4000) x 0,02
ΑΠΟΣΤΑΣΗ ΑΠΟ ΟΡΙΑ	15.00 m	
Λοιποί όροι δόμησης ΠΔ 24/31-5-1985 (ΦΕΚ 270 Δ') άρθρο 1 και άρθρο 6		

ΚΛΙΜΑΚΑ 1:500

ΠΡΟΒΟΛΗ ΗΑΤΤ

α/α	Χ	Ψ
Α	3893.977	23360.846
Α1	4042.577	23171.506
Β	3908.426	23359.721
Β1	4033.207	23174.838
Γ	3925.150	23351.448
Γ1	4024.907	23177.171
Δ	3937.747	23343.046
Δ1	4011.458	23179.366
Ε	3950.387	23333.115
Ε1	3994.867	23183.001
Ζ	3967.171	23322.793
Ζ1	3980.894	23185.690
Η	3980.723	23317.000
Η1	3965.857	23188.860
Θ	3994.854	23309.162
Θ1	3953.973	23190.579
Ι	4005.896	23301.236
Ι1	3939.990	23193.269
Κ	4019.115	23289.261
Κ1	3931.704	23195.091
Λ	4029.113	23281.825
Λ1	3920.795	23198.380
Μ	4052.172	23267.561
Μ1	3912.277	23207.919
Ν	4073.776	23250.665
Ν1	3905.220	23220.591
Ξ	4088.461	23241.303
Ξ1	3897.090	23234.774
Ο	4106.951	23224.847
Ο1	3892.631	23246.490
Π	4116.528	23214.308
Π1	3890.084	23263.414
Ρ	4118.348	23204.576
Ρ1	3887.404	23284.956
Σ	4112.011	23192.539
Σ1	3885.872	23302.429
Τ	4105.188	23178.968
Τ1	3882.409	23315.715
Υ	4095.886	23162.213
Υ1	3882.609	23326.526
Φ	4089.930	23154.319
Φ1	3879.615	23340.866
Χ	4084.302	23153.127
Χ1	3882.330	23354.339
Ψ	4073.363	23157.455
Ω	4056.144	23165.193

α/α	Χ	Ψ
Α	289101.780	4481625.750
Α1	289244.880	4481432.220
Β	289116.190	4481624.210
Β1	289235.610	4481435.820
Γ	289132.670	4481615.460
Γ1	289227.380	4481438.390
Δ	289145.020	4481606.700
Δ1	289214.000	4481440.970
Ε	289157.370	4481596.410
Ε1	289197.520	4481445.080
Ζ	289173.850	4481585.610
Ζ1	289183.630	4481448.170
Η	289187.230	4481579.430
Η1	289168.690	4481451.770
Θ	289201.130	4481571.190
Θ1	289156.860	4481453.830
Ι	289211.940	4481562.950
Ι1	289142.960	4481456.920
Κ	289224.810	4481550.600
Κ1	289134.730	4481458.980
Λ	289234.590	4481542.880
Λ1	289123.920	4481462.580
Μ	289257.230	4481527.960
Μ1	289115.680	4481472.360
Ν	289278.340	4481510.450
Ν1	289108.990	4481485.230
Ξ	289292.750	4481500.670
Ξ1	289101.270	4481499.640
Ο	289310.760	4481483.690
Ο1	289097.150	4481511.480
Π	289320.030	4481472.880
Π1	289095.090	4481528.470
Ρ	289321.570	4481463.100
Ρ1	289093.030	4481550.080
Σ	289314.890	4481451.250
Σ1	289092.000	4481567.590
Τ	289307.680	4481437.880
Τ1	289088.920	4481580.970
Υ	289297.900	4481421.400
Υ1	289089.430	4481591.770
Φ	289291.720	4481413.680
Φ1	289086.850	4481606.190
Χ	289286.060	4481412.650
Χ1	289089.950	4481619.580
Ψ	289275.250	4481417.290
Ω	289258.260	4481425.520



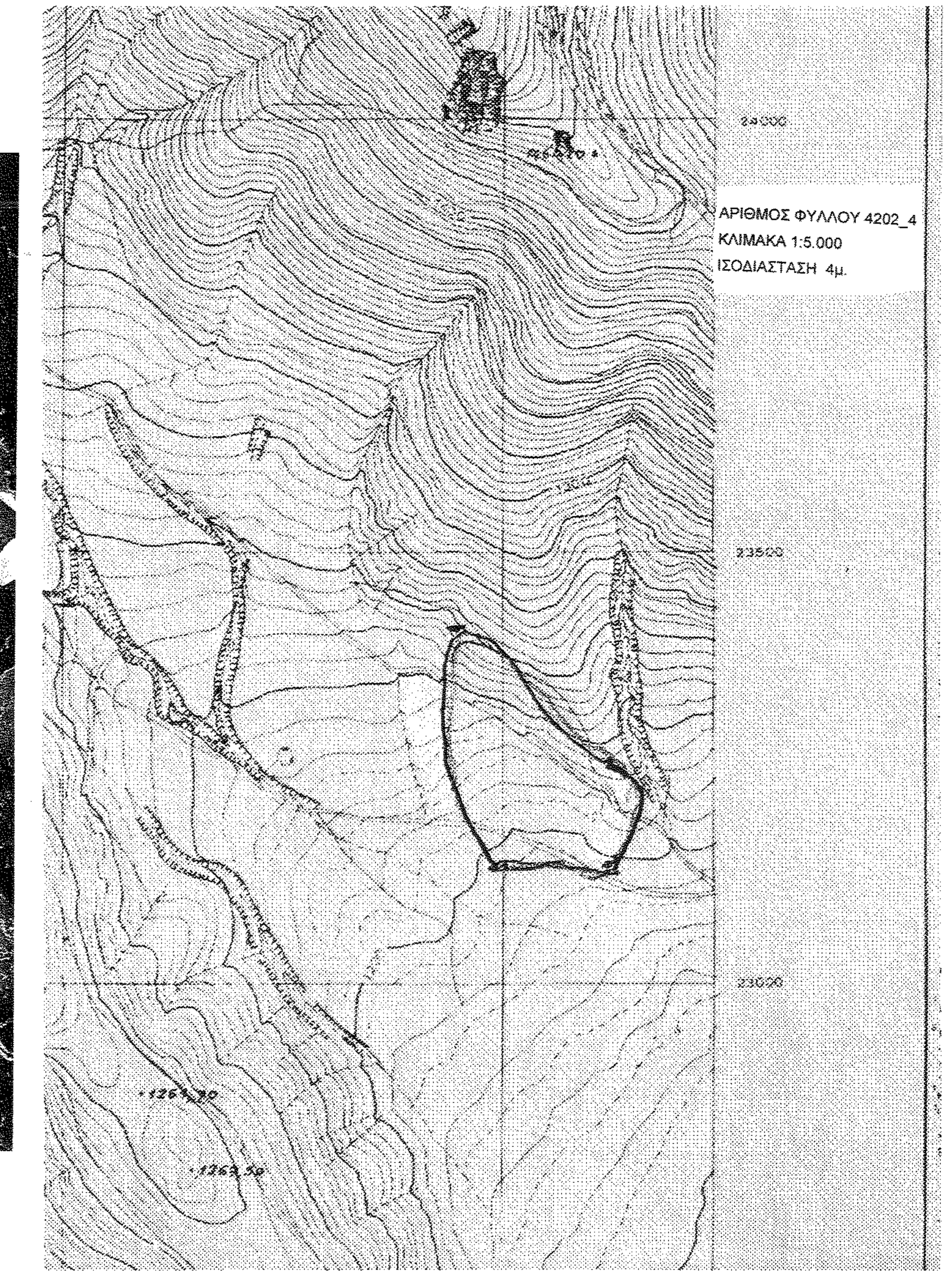





ΕΡΓΟΔΟΤΗΣ:

ΕΡΓΟ: ΕΜΒΑΔΟΜΕΤΡΗΣΗ ΓΕΩΤΕΜΑΧΙΟΥ

ΘΕΣΗ: Τ.Κ. ΒΛΑΣΤΗΣ - ΘΕΣΗ ΛΙΒΑΔΙΑ

ΘΕΜΑ ΣΧΕΔΙΟΥ: ΤΟΠΟΓΡΑΦΙΚΟ ΔΙΑΓΡΑΜΜΑ	Τ1	1:500

ΗΜΕΡΟΜΗΝΙΑ ΜΕΛΕΤΗΣ: ΙΑΝΟΥΑΡΙΟΣ 2015

ΜΕΛΕΤΗΤΗΣ:

ΥΠΟΓΡΑΦΗ-ΣΦΡΑΓΙΔΑ