ΓΥΣ 1:50000 (ΠΑΠΑΔΑΤΑΙ)

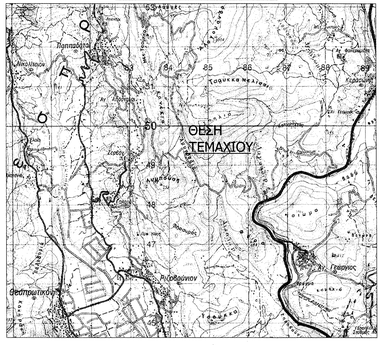

ΑΠΟΣΠΑΣΜΑ ΕΘΝΙΚΟΥ ΚΤΗΜΑΤΟΛΟΓΙΟΥ 1:500

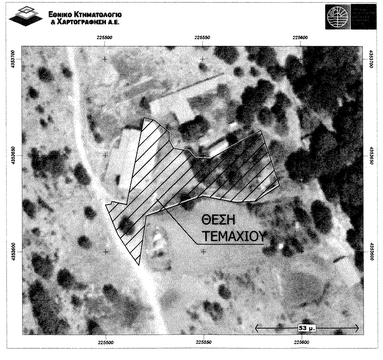

ΑΠΟΣΠΑΣΜΑ ΕΘΝΙΚΟΥ ΚΤΗΜΑΤΟΛΟΓΙΟΥ 1:5000



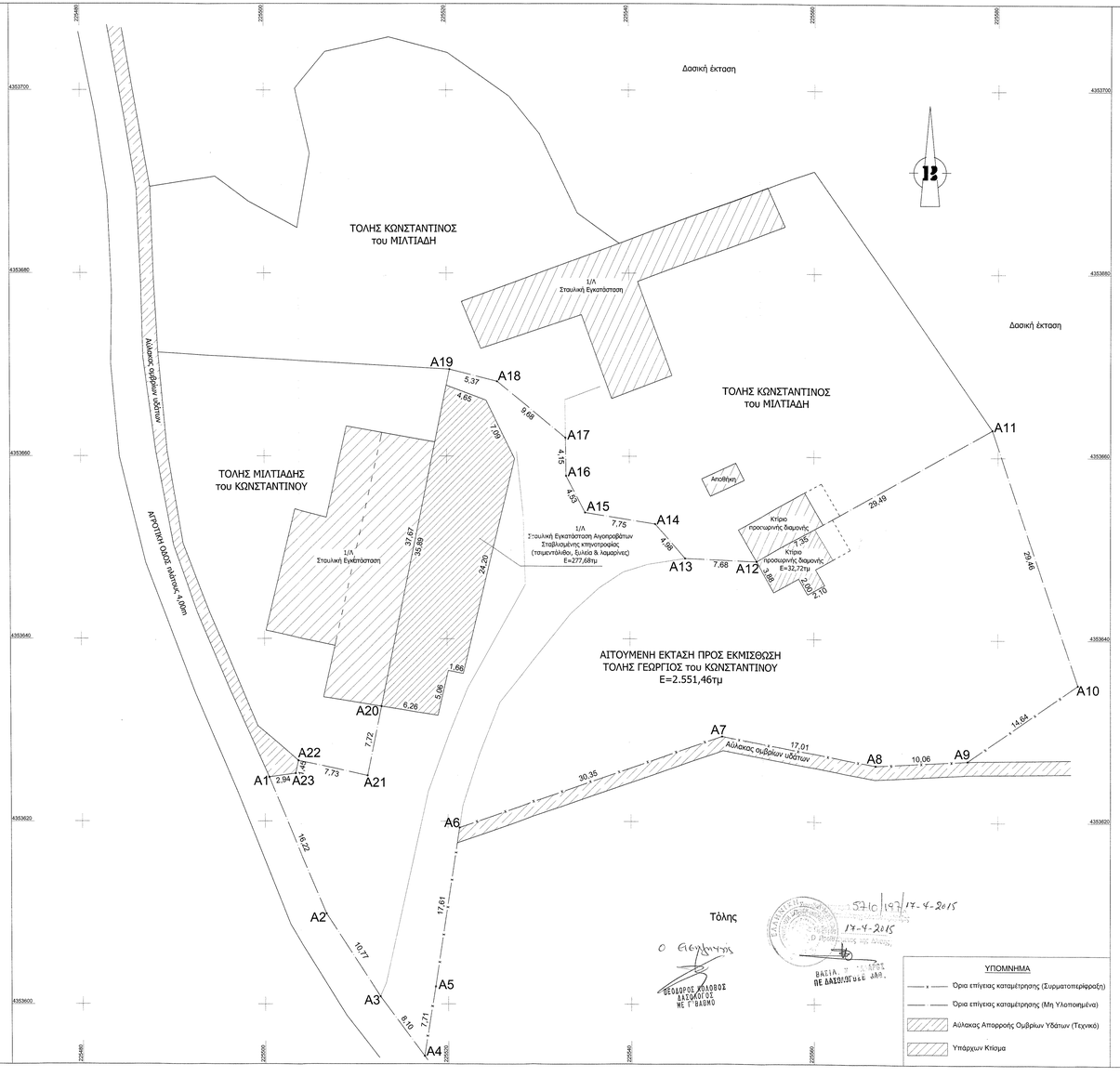

Συντεταγμένες Κορυφών Επίγειας Καταμέτρησης								
Σημείο	X (m)	Y (m)	Σημείο	X (m)	Y (m)	Σημείο	X (m)	Y (m)
A1	225500.464	4353624.845	A2	225506.737	4353609.886	A3	225512.580	4353600.840
A4	225517.367	4353594.305	A5	225518.618	4353601.909	A6	225521.271	4353619.320
A7	225549.931	4353629.321	A8	225566.643	4353626.171	A9	225576.689	4353626.722
A10	225588.726	4353635.058	A11	225579.390	4353662.999	A12	225553.713	4353648.492
A13	225546.035	4353648.799	A14	225542.783	4353652.585	A15	225535.146	4353653.844
A16	225533.070	4353657.865	A17	225533.016	4353662.016	A18	225525.545	4353668.175
A19	225520.341	4353669.496	A20	225512.787	4353632.591	A21	225511.239	4353625.026
A22	225503.689	4353626.690	A23	225503.377	4353625.272			

ΠΑΡΑΤΗΡΗΣΕΙΣ :
1. *Το δάγραμμα είναι εντοιχισμένο στο κρατικό σύστημα συντεταγμένων ΕΓΣΑ 87*
2. *Οι διαστάσεις και τα εμβαδά υπολογίστηκαν σκαλωτικά από τις συντεταγμένες των κορυφών*
3. *Η εξάρτηση από το ΕΓΣΑ '87 πραγματοποιήθηκε με σύστημα GPS, μέσω του Ελληνικού Συστήματος Εντοπισμού - HEPOS*

1. ΕΜΒΑΔΟΝ ΑΙΤΟΥΜΕΝΗΣ ΕΚΤΑΣΗΣ ΠΡΟΣ ΕΚΜΙΣΘΩΣΗ ΓΙΑ ΚΤΗΝΟΤΡΟΦΙΚΗ ΕΓΚΑΤΑΣΤΑΣΗ ΑΠΟ ΤΟΝ ΤΟΛΗ ΓΕΩΡΓΙΟ του ΚΩΝΣΤΑΝΤΙΝΟΥ (ΒΑΣΕΙ ΠΡΑΓΜΑΤΙΚΩΝ ΟΡΙΩΝ) :

1.1 Εμβαδόν Τμήματος (σύμφωνα με Επίγεια Καταμέτρηση):
Είναι με στοιχεία: (Α1, Α2, Α3, Α4, Α5, Α6, Α7, Α8, Α9, Α10, Α11, Α12, Α13, Α14, Α15, Α16, Α17, Α18, Α19, Α20, Α21, Α22, Α23, Α1) = **2.551,46 τ.μ.**

2. ΥΠΑΡΧΟΥΣΕΣ ΚΑΤΑΣΚΕΥΕΣ:

2.1 Σταυλική εγκατάσταση από τσιμεντόλιθους, ξυλεία & λαμαρίνες για σταβλισμό αγοπροβάτων : **Ε= 277,68τμ.**

2.2 Κτίριο προσωρινής διαμονής συμβατικής κατασκευής εμβαδού Ε=32,72τμ.

ΟΡΟΙ ΔΟΜΗΣΗΣ ΕΚΤΟΣ ΣΧΕΔΙΟΥ ΚΑΙ ΕΚΤΟΣ ΟΙΚΙΣΜΩΝ

1) ΠΔ 24/ 31-05-85 (ΦΕΚ 270Δ')
2) Ν. 3212/03 (ΦΕΚ - 308/ Α / 31-12-03), Άρθρο 10
3) Ν. 1577/85 (ΦΕΚ 210Α') όπως συμπληρώθηκε και τροποποιήθηκε
4) Ν . 3843/2010 (ΦΕΚ 62Α' /28-4-2010), Άρθρο 9
5) Ν. 4067/2012 (Π.Δ. 9-4-2012/ ΦΕΚ79/9-4-2012)

(ΓΕΝΙΚΟΙ ΟΡΟΙ ΔΟΜΗΣΗΣ)

ΑΡΤΙΟΤΗΤΑ :	(ΚΑΝΟΝΑΣ)	(ΠΑΡΕΚΚΛΙΣΗ ΠΡΟ 17/10/1978)
ΕΜΒΑΔΟ:	4.000 τμ	2.000 τμ
ΠΡΟΣΩΠΟ:	45 μ	35 μ
ΒΑΘΟΣ:	50 μ	40 μ

Αποστάσεις: από πλάγια όρια: 15,0 μ | από δασική έκταση : 10,0 μ
Ποσοστό Κάλυψης : 10%
Συντ. Δόμησης : 0,2
Μέγιστο ύψος : 7,50 μ + στέγη 1,20
Όροφοι: 2

ΕΙΔΙΚΕΣ ΔΙΑΤΑΞΕΙΣ ΓΙΑ ΓΕΩΡΓΟΚΤΗΝΟΤΡΟΦΙΚΑ ΚΤΙΣΜΑΤΑ (άρθρο 2 / Π.Δ. 24-5-85)

Μετά από γνώμη της Δ/νσης Αγροτικής Οικονομίας & Κτηνιατρικής και του αρμόδιου Συμβουλίου Αρχιτεκτονικής επιτρέπεται παρέκκλιση ως προς:

i) Για περισσότερα του ενός κτίσματα	(αρ. 2 παρ. ια)
ii) Για ποσοστό κάλυψης έως 30%	(αρ. 2 παρ. ιβ)
iii) Για το ύψος των κτιρίων	(αρ. 2 παρ. γ)
iv) Για τις αποστάσεις από τα πλάγια όρια που δεν μπορεί να είναι μικρότερες του ύψους των κτιρίων και σπιθαμή για λιγότερο από 5,00μ.	(αρ. 2 παρ. ιδ)
v) Για το συντελεστή δόμησης που μπορεί να φτάσει το 0,90	(αρ. 2 παρ. ιε)
vi) Για το συντελεστή όγκου που μπορεί να φτάσει το 3,30	(αρ. 2 παρ. ιε)
vii) Για το εμβαδόν του γηπέδου	(αρ. 2 παρ. ιστ)

ΔΗΛΩΣΗ ΙΔΙΟΚΤΗΤΗ (Ν.4030/2011)

Ο κάτωθι υπογεγραμμένος Τόλης Γεώργιος του Κωνσταντίνου δηλώνω ότι:

α) τα όρια του γεωτεμαχίου με στοιχεία (Α1, Α2, Α3, Α4, Α5, Α6, Α7, Α8, Α9, Α10, Α11, Α12, Α13, Α14, Α15, Α16, Α17, Α18, Α19, Α20, Α21, Α22, Α23, Α1) εμβαδού 2.551,46 τ.μ., που βρίσκεται στη θέση "Φτελιάς / Αμυγδαλιά" κτημ. περιφ. Τ.Κ. Γαλατά Δ.Ε. Θεσπρωτικού Δήμου Ζηρού Π.Ε. Πρέβεζας υπεδείχθησαν από εμένα, και

β) ευθύνομαι για την ακρίβεια των δηλουμένων ορίων του γεωτεμαχίου.

Ο ΔΗΛΩΝ

ΥΠΟΜΝΗΜΑ

- Όρια επίγειας καταμέτρησης (Συρματοπερίφραξη)
- Όρια επίγειας καταμέτρησης (Μη Υλοποιημένα)
- Αύλακας Απορροής Ομβρίων Υδάτων (Τεχνικό)
- Υπάρχων Κτίσμα

ΓΙΑ ΤΟΝ ΥΠΟΛΟΓΙΣΜΟ ΤΟΥ ΑΡΙΘΜΟΥ ΤΩΝ ΙΣΟΔΥΝΑΜΩΝ ΖΩΩΝ ΘΑ ΛΗΦΘΕΙ ΥΠ' ΟΨΗ Ο ΑΡΙΘΜΟΣ ΤΩΝ ΖΩΩΝ ΚΑΙ ΤΩΝ ΤΡΙΩΝ ΜΟΝΑΔΩΝ ΑΘΡΟΙΣΤΙΚΑ (200+250+150)

Ελάχιστες αποστάσεις πτηνοκτηνοτροφικών εγκαταστάσεων από διάφορους χώρους
Αλ.83840/3591/86 (ΦΕΚ 1Δ/5-1-87)
Ν. 4056/ ΠΑΡΑΡΤΗΜΑ/ ΠΙΝΑΚΑΣ 2

α/α	Χώροι προστασίας	Αρ. ισοδ. ζώων: $\frac{200\times150}{250}+\frac{150}{150}$ = 12 Ι.Ζ. (Κατηγορία 11-20 Ι.Ζ.)	
		Ελάχιστη απαιτ. απόσταση (m)	Υπάρχουσα απόσταση (m)
1	Επαρχιακό δρόμο και σιδηροδρομικές γραμμές	-	2510
2	Εθνικό Δρόμου	-	2240
3	Οικισμό και χωριά μέχρι 500 κάτοικοι	150	1200
	Εκπαιδευτήρια (από υπάρχοντα ή από εκείνα που προβλέπονται κατά νόμιμο τρόπο να ανεγερθούν)	150	3300
4	Οικισμό και χωριά 50 1 έως 2000 κάτοικοι	250	2900
5	Πόλεις και κωμοπόλεις 2001 έως 5000 κάτοικοι	400	4600
	Λίμνες, Ακτές και Παραδοσιακοί οικισμοί	400	6000
6	Πόλεις με πληθυσμό μεγαλύτερο των 5000 κατοίκων	550	-
	Λουτροπόλεις, τουριστικοί χώροι	550	-
	Νοσοκομεία, ευαγή ιδρύματα (από υπάρχοντα ή από εκείνα που προβλέπονται κατά νόμιμο τρόπο να ανεγερθούν)	550	5900

		Κλίνες Υγείας Βιοπαγκοσμιού

Αρ. Υ1β/2000/1995 (ΦΕΚ 343Β/4-5-95) Υγειν. διάταξη
Ν. 4056/ ΠΑΡΑΡΤΗΜΑ/ ΠΙΝΑΚΑΣ 1

α/α	Χώροι προστασίας	Αρ. ισοδ. ζώων: $\frac{200\times150}{250}+\frac{150}{150}$ = 12 Ι.Ζ. (Κατηγορία 11-20 Ι.Ζ.)	
		Ελάχιστη απαιτ. απόσταση (m)	Υπάρχουσα απόσταση (m)
1	Ξενοδοχεία και άλλα νόμιμα τουριστικά καταλύματα και καταστηματικοί χώροι, στρατόπεδα	400	>5000
2	Βιομηχανίες - Βιοτεχνίες μη υγειονομικού ενδιαφέροντος με παρεπόμενες διαδικασίες άλγεινα με τον αριθμό των εργαζομένων	-	-
3	Βιομηχανίες - Βιοτεχνίες που παράγουν προϊόντα υγειονομικής προστασίας	200	-
4	Πλοία συνεχούς ροής εφόσον χαρακτηριστικών απ' την αρμόδια επιτροπή	150	2280
5	Μονοκατίρια εφόσον δεν έχουν δικές τους οργανωμένες πτηνοκτηνοτροφικές εγκαταστάσεις	Κατά περίπτωση αρ.2 Ν.1811/88	-

1. **Νομός 4944/1930 Προστασίας Ιαματικών πηγών**
   Εντός της προστατευτέας περιοχής που είναι κύκλος με κέντρο ιαματική πηγή και ακτίνα 1000μ. Απαγορεύεται η επιχειρήσεις του εδάφους η δυνάμενη να επηρεάσει βλάβη εις την πηγή ή την καθαρότητα του ιδατος κατά την κρίση της προς τούτο τεκμαίνοντος αρχής (ΕΟΤ). Στην ευρύτερη περιοχή δεν υπάρχουν ιαματικές πηγές.
2. **Απ. 30027/1193/90 (ΦΕΚ 194Β/13-3-90) σύμβαση Ramsar**
   Τα γήπεδα βρίσκεται εξω από ζώνες προστασίας του Αυβρακικού κόλπου (ζώνες Ramsar).
3. Μεταξύ πτηνο-κτηνοτροφικών εγκαταστάσεων δεν έχουν νομοθετηθεί περιορισμοί ως προς τις αποστάσεις.

ΤΕΧΝΙΚΟ ΓΡΑΦΕΙΟ ΜΕΛΕΤΩΝ-ΚΑΤΑΣΚΕΥΩΝ

ΠΑΝΑΓΙΩΤΗΣ Ν. ΖΑΦΕΙΡΗΣ
ΠΟΛΙΤΙΚΟΣ ΜΗΧΑΝΙΚΟΣ

Μπεζενίου 210 & Γερμπεδίου 1 | Φιλιππιάδα | 48300
τηλ-fax 2683024600 | κιν. 6945233565 | e-mail: pezivil@yahoo.gr

ΙΔΙΟΚΤΗΤΗΣ ΕΡΓΟΥ:
ΤΟΛΗΣ ΓΕΩΡΓΙΟΣ του ΚΩΝΣΤΑΝΤΙΝΟΥ

ΕΡΓΟ:
ΕΚΜΙΣΘΩΣΗ ΕΚΤΑΣΗΣ ΓΙΑ ΚΤΗΝΟΤΡΟΦΙΚΗ ΕΓΚΑΤΑΣΤΑΣΗ (ΑΙΓΟΠΡΟΒΑΤΑ έως 250 ΖΩΑ)

ΘΕΣΗ ΕΡΓΟΥ:
"ΦΤΕΛΙΑΣ / ΑΜΥΓΔΑΛΙΑ" κτημ. περιφ. Τ.Κ. ΓΑΛΑΤΑ
Δ.Ε. ΘΕΣΠΡΩΤΙΚΟΥ, ΔΗΜΟΥ ΖΗΡΟΥ, Π.Ε. ΠΡΕΒΕΖΑΣ

ΘΕΜΑ ΣΧΕΔΙΟΥ:
ΤΟΠΟΓΡΑΦΙΚΟ ΔΙΑΓΡΑΜΜΑ ΓΕΩΤΕΜΑΧΙΟΥ

αριθμός σχεδίου: Τ1

κλίμακα: **1:200**

Προβολικό Σύστημα ΕΓΣΑ 87

ΧΡΟΝΟΣ: ΔΕΚΕΜΒΡΙΟΣ **2014**

ΘΕΩΡΗΣΕΙΣ

ΥΠΟΓΡΑΦΗ - ΣΦΡΑΓΙΔΑ

ΠΑΝΑΓΙΩΤΗΣ Ν. ΖΑΦΕΙΡΗΣ
ΔΙΠΛ. ΠΟΛΙΤΙΚΟΣ ΜΗΧΑΝΙΚΟΣ
ΜΕΛΟΣ ΤΕΕ Αρ.Μ. ΜΕΤΡΙΟΥ: 122579
ΜΠΕΖΕΝΙΟΥ 210 & ΓΕΡΜΠΕΔΙΟΥ - ΦΙΛΙΠΠΙΑΔΑ
ΤΗΛ/FAX: 2683024600 - ΚΙΝ: 6945233565
Α.Φ.Μ. 046572705 ΔΟΥ: ΠΡΕΒΕΖΑΣ