


-3750
0011
-3775

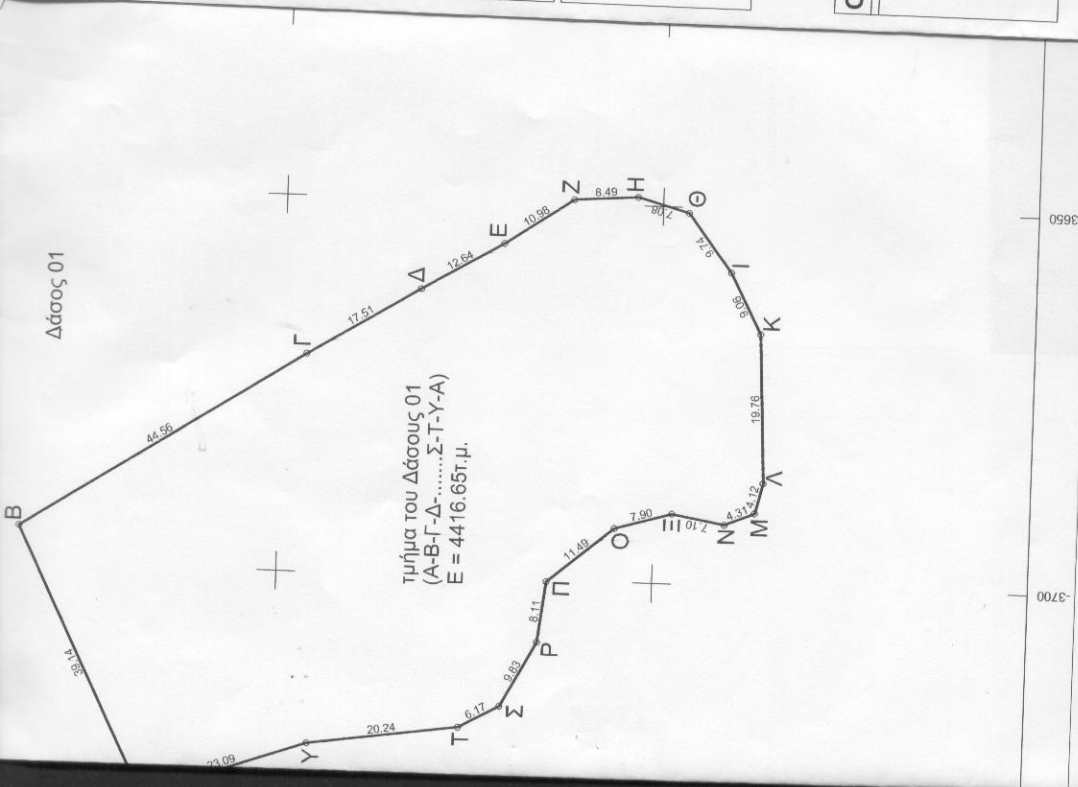
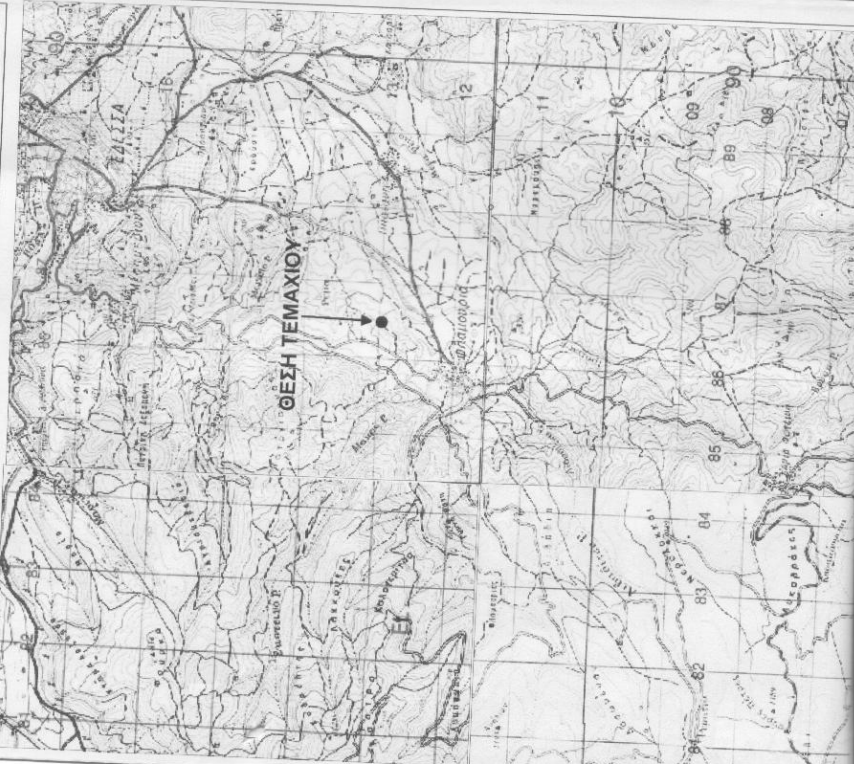
ΤΜΗΜΑ του Δάσους 01 - ΤΕΜΑΧΙΟ (Α-Β-.....Σ-Τ-Υ-Α) - Εμβαδόν = 4416.65 τ.μ

ΚΟΡΥΦΗ	HATT (40.45/ - 1.39)		HATT (40.45/ - 1.45)		ΕΓΣΑ 87		Μήκος πλευράς (m)
	X (m)	Y (m)	X (m)	Y (m)	X (m)	Y (m)	
A	-3730.22	1217.01	4712.61	1217.57	333082.84	4513898.51	
B	-3695.12	1234.35	4747.69	1234.95	333118.31	4513915.08	AB=39.14
Γ	-3671.12	1196.81	4771.73	1197.44	333141.49	4513877.03	BF=44.56
Δ	-3662.02	1181.84	4780.85	1182.48	333150.26	4513861.87	ΓΔ=17.51
E	-3655.60	1170.95	4787.28	1171.59	333156.44	4513850.84	ΔE=17.64
Z	-3648.87	1153.38	4794.03	1154.03	333162.38	4513841.60	EZ=10.98
H	-3650.78	1146.56	4792.13	1147.21	333160.79	4513833.12	ZH=08.49
Θ	-3658.55	1140.70	4784.36	1141.34	333152.83	4513820.66	HΘ=07.08
I	-3666.60	1136.55	4776.32	1137.18	333144.69	4513816.69	ΘI=09.74
K	-3686.34	1135.61	4756.58	1136.22	333124.94	4513816.17	IK=09.06
Λ	-3690.34	1136.62	4752.58	1137.23	333120.97	4513817.27	ΚΛ=19.76
M	-3691.98	1140.61	4750.93	1141.21	333119.41	4513821.29	ΛΜ=04.12
N	-3690.73	1147.60	4752.18	1148.20	333120.82	4513828.26	ΜΝ=04.31
Ξ	-3692.89	1155.20	4750.01	1155.80	333118.82	4513835.90	ΝΞ=07.10
Ο	-3700.25	1164.03	4742.64	1164.62	333111.66	4513844.89	ΞΟ=07.90
Π	-3708.30	1165.00	4734.59	1165.58	333103.63	4513846.04	ΟΠ=11.49
Ρ	-3716.92	1169.72	4725.96	1170.29	333095.11	4513850.94	ΠΡ=08.11
Σ	-3719.88	1175.14	4722.99	1175.71	333092.27	4513856.42	ΡΣ=09.83
Τ	-3722.65	1195.19	4720.20	1195.76	333089.93	4513876.53	ΣΤ=06.17
Υ	-3730.22	1217.01	4712.61	1217.57	333082.84	4513898.51	ΤΥ=20.24
A	-3730.22	1217.01	4712.61	1217.57	333082.84	4513898.51	ΥΑ=23.09

(1.39)



ΑΠΟΣΠΑΣΜΑ ΦΥΛΛΩΝ ΓΥΣ - "ΑΡΝΙΣΣΑ" & "ΕΔΕΣΣΑ" & "ΒΕΡΟΙΑ" & "ΠΥΡΓΟΙ" - ΚΛΙΜΑΚΑ: 1/50000



Εργοδότης:	ΜΕΓΛΕΝΗΣ
Έργο :	ΤΟΠΟΓΡΑΦΙΚΗ ΑΠΟΤΥΠΩΣΗ ΤΕΜΑΧΙΟΥ (Α-Β-Γ-Δ-.....Σ-Τ-Υ-Α) - τμήμα του Δάσους 01
Θέση :	ΠΕΡΙΦΕΡΕΙΑ ΚΕΝΤΡΙΚΗΣ ΜΑΚΕΔΟΝΙΑΣ ΠΕΡΙΦΕΡΕΙΑΚΗ ΕΝΟΤΗΤΑ ΠΕΛΛΑΣ ΔΗΜΟΣ ΕΔΕΣΣΗΣ ΑΓΡΟΚΤΗΜΑ ΦΛΑΜΟΥΡΙΑΣ - Δάσος 01
Αντικείμενο Σχεδίου :	ΤΟΠΟΓΡΑΦΙΚΟ ΔΙΑΓΡΑΜΜΑ
Μελετητής :	<div style="display: flex; align-items: center;"> <div> <p>ΚΑΡΑΜΑΓΚΙΟΛΑΣ Α. ΚΩΝ/ΝΟΣ ΑΓΡΟΝΟΜΟΣ & ΤΟΠΟΓΡΑΦΟΣ ΜΗΧΑΝΙΚΟΣ Α.Π.Θ. Μ.Sc ΧΑΡΤΟΓΡΑΦΙΑ & ΓΕΩΓΡΑΦΙΚΗ ΑΝΑΛΥΣΗ</p> <p>ΤΕΧΝΙΚΟ ΓΡΑΦΕΙΟ ΜΕΛΕΤΩΝ • ΕΠΙΒΛΕΨΕΩΝ • ΚΑΤΑΣΚΕΥΩΝ ΕΡΕΤΟΣ ΚΑΖΚΑ 08 • ΚΑΛΑΜΑΡΙΑ, ΘΕΣΣΑΛΟΝΙΚΗΣ Τηλ: 213 008242 • κιν. 6955 602862 karasag@netmail.gr</p> </div> </div>
ΑΡΙΘΜΟΣ ΣΧΕΔΙΟΥ	T1
ΚΛΙΜΑΚΑ	1:500 1:5000 1:50000
ΔΕΚΕΜΒΡΙΟΣ 2014	
Ο συντάξας	<p>Θεώρηση Υπηρεσίας</p> <p> ΘΕΩΡΗΘΗΚΕ Εξουσιοδότηση: 08-07-11 Ο Αρχιτέκτονας Κ. Α. ΚΑΡΑΜΑΓΚΙΟΛΑΣ ΚΑΡΑΜΑΓΚΙΟΛΑΣ Α. ΚΩΝ/ΝΟΣ ΛΠΤ. ΑΓΡΟΝΟΜΟΣ & ΤΟΠΟΓΡΑΦΟΣ ΜΗΧΑΝΙΚΟΣ Α.Π.Θ. ΜΕΛΟΣ ΤΗΣ ΕΡΕΤΟΣ ΚΑΖΚΑ 08 & ΕΠΙΤΡΑΦΗΣ ΑΝΑΛΥΣΗΣ ΜΕΛΟΣ ΤΗΣ ΕΡΕΤΟΣ ΚΑΖΚΑ 08 & ΕΠΙΤΡΑΦΗΣ ΑΝΑΛΥΣΗΣ ΤΗΛ: 213 008242 • ΚΙΝ. 6955 602862 Α.Φ.Μ. 131532912 • ΔΟΥΛΟΛΟΓΙΑΡΑΣ </p>
	<p>ΣΟΦΙΑ ΒΑΒΟΥΡΗ ΔΑΣΟΛΟΓΟΣ</p>