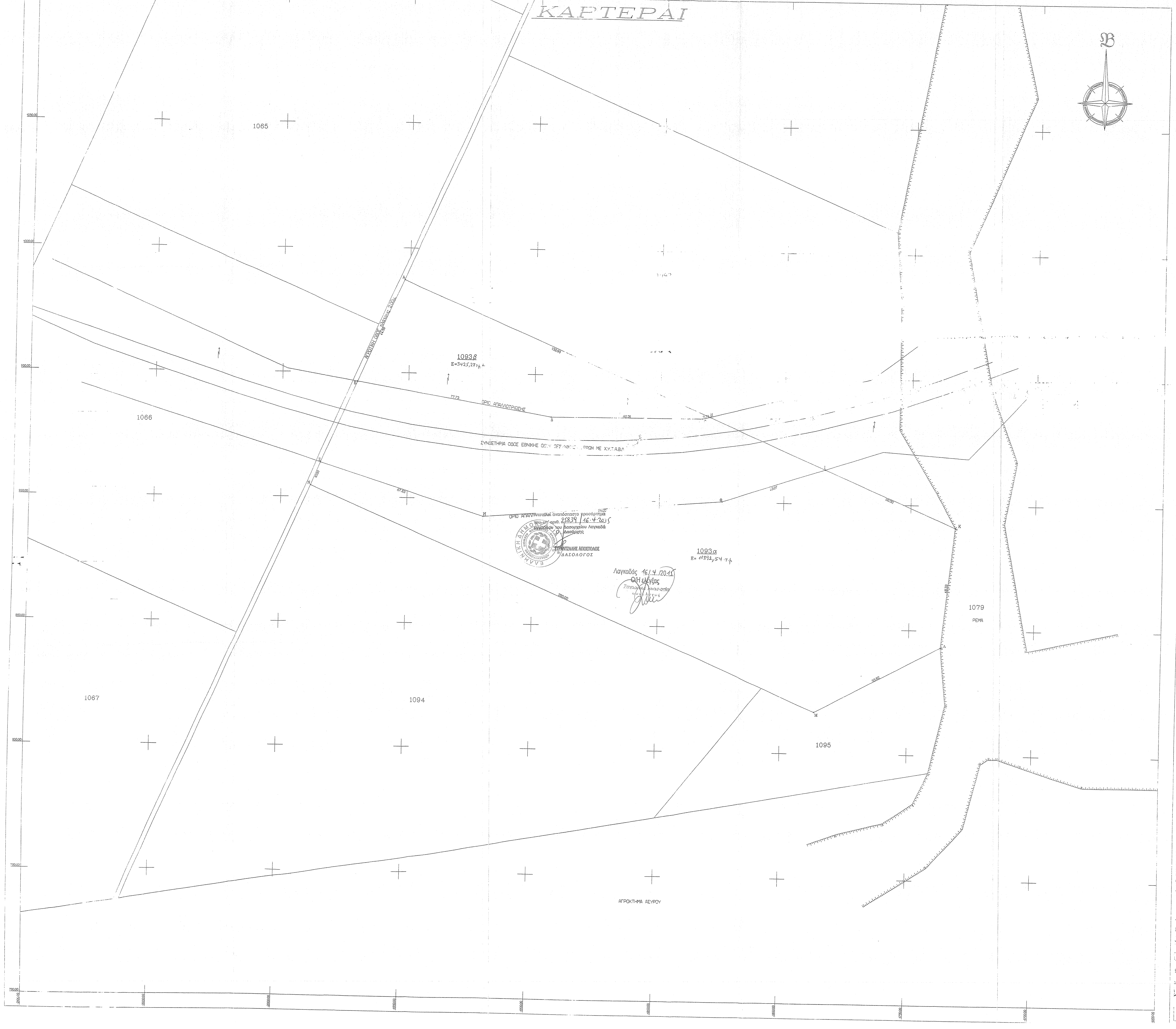

Αποτελεί αναπόσπαστο προσάρτημα του υπ' αριθ. 25839/16-4-2015 εγγράφου του Δασαρχείου Λαγκαδά

Ο Δασάρχης

ΣΤΡΑΝΤΖΑΛΗΣ ΑΠΟΣΤΟΛΟΣ
ΔΑΣΟΛΟΓΟΣ

Λαγκαδάς 16/4/2015
Ο/Η ελέγξας
Ζαχαριάδου Αναστασία
Δασολόγος

ΠΙΝΑΚΑΣ ΣΥΝΤΕΤΑΓΜΕΝΩΝ ΚΟΡΥΦΩΝ ΑΓΡΟΤΕΜΑΧΙΟΥ 1093α

Α/Α	ΚΟΡΥΦΗ	ΠΡΟΒΟΛΗ ΗΑΤΤ				ΜΕΡΚΑΤΟΡΙΚΗ ΠΡΟΒΟΛΗ	
		Φ.Κ. ΔΙΑΝΟΜΗΣ φ=40 51΄ λ=-0 39΄		Φ.Κ. Γ.Υ.Σ. φ=40 45΄ λ=-0 45΄		ΕΓΣΑ 1987	
		X	Y	X	Y	X	Y
1	Ζ	-1984.24	913.88	6446.27	12020.22	419343.76	4523248.67
2	Η	-1919.70	892.99	6510.83	11999.40	419408.05	4523227.10
3	Θ	-1824.98	900.25	6605.54	12005.77	419502.81	4523233.34
4	Ι	-1784.06	913.69	6646.45	12020.26	419543.86	4523246.34
5	Κ	-1732.29	891.06	6698.24	11997.69	419595.37	4523223.17
6	Λ	-1737.47	843.01	6693.12	11949.63	419589.68	4523175.19
7	Μ	-1786.65	816.61	6643.97	11923.18	419540.24	4523149.33
8	Ν	-1988.24	904.72	6442.28	12011.06	419339.66	4523239.55

ΠΙΝΑΚΑΣ ΣΥΝΤΕΤΑΓΜΕΝΩΝ ΚΟΡΥΦΩΝ ΑΓΡΟΤΕΜΑΧΙΟΥ 1093β

Α/Α	ΚΟΡΥΦΗ	ΠΡΟΒΟΛΗ ΗΑΤΤ				ΜΕΡΚΑΤΟΡΙΚΗ ΠΡΟΒΟΛΗ	
		Φ.Κ. ΔΙΑΝΟΜΗΣ φ=40 51΄ λ=-0 39΄		Φ.Κ. Γ.Υ.Σ. φ=40 45΄ λ=-0 45΄		ΕΓΣΑ 1987	
		X	Y	X	Y	X	Y
1	Α	-1952.20	987.18	6478.23	12093.56	419376.57	4523321.60
2	Β	-1830.42	933.95	6597.37	12039.79	419497.73	4523267.09
3	Γ	-1833.12	933.28	9395.94	17215.76	419495.03	4523266.45
4	Δ	-1893.43	933.12	6537.06	12039.56	419434.74	4523266.93
5	Ε	-1970.02	946.40	6460.45	12052.76	419358.32	4523281.03

ΑΠΟΣΠΑΣΜΑ ΔΙΑΝΟΜΗΣ ΤΠ. ΓΕΩΡΓΙΑΣ
ΚΛΙΜΑΚΑ 1:5000

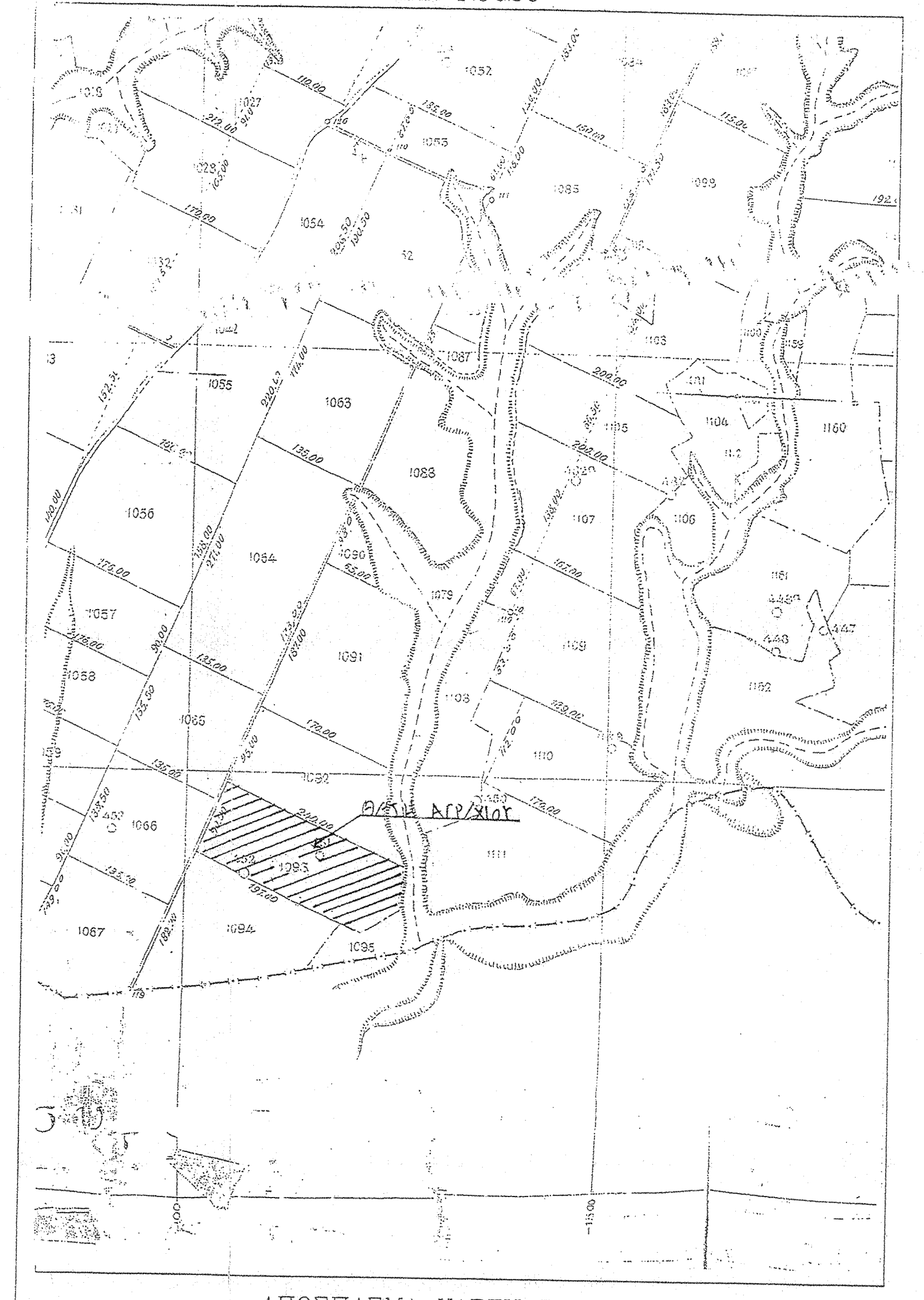

ΑΠΟΣΠΑΣΜΑ ΧΑΡΤΗ Γ.Υ.Σ. ΥΠ'ΑΡ. 3368_3
ΚΛΙΜΑΚΑ 1:5000

ΑΠΟΣΠΑΣΜΑ ΧΑΡΤΗ Γ.Υ.Σ. ΥΠ'ΑΡ. 187
ΚΛΙΜΑΚΑ 1:50000

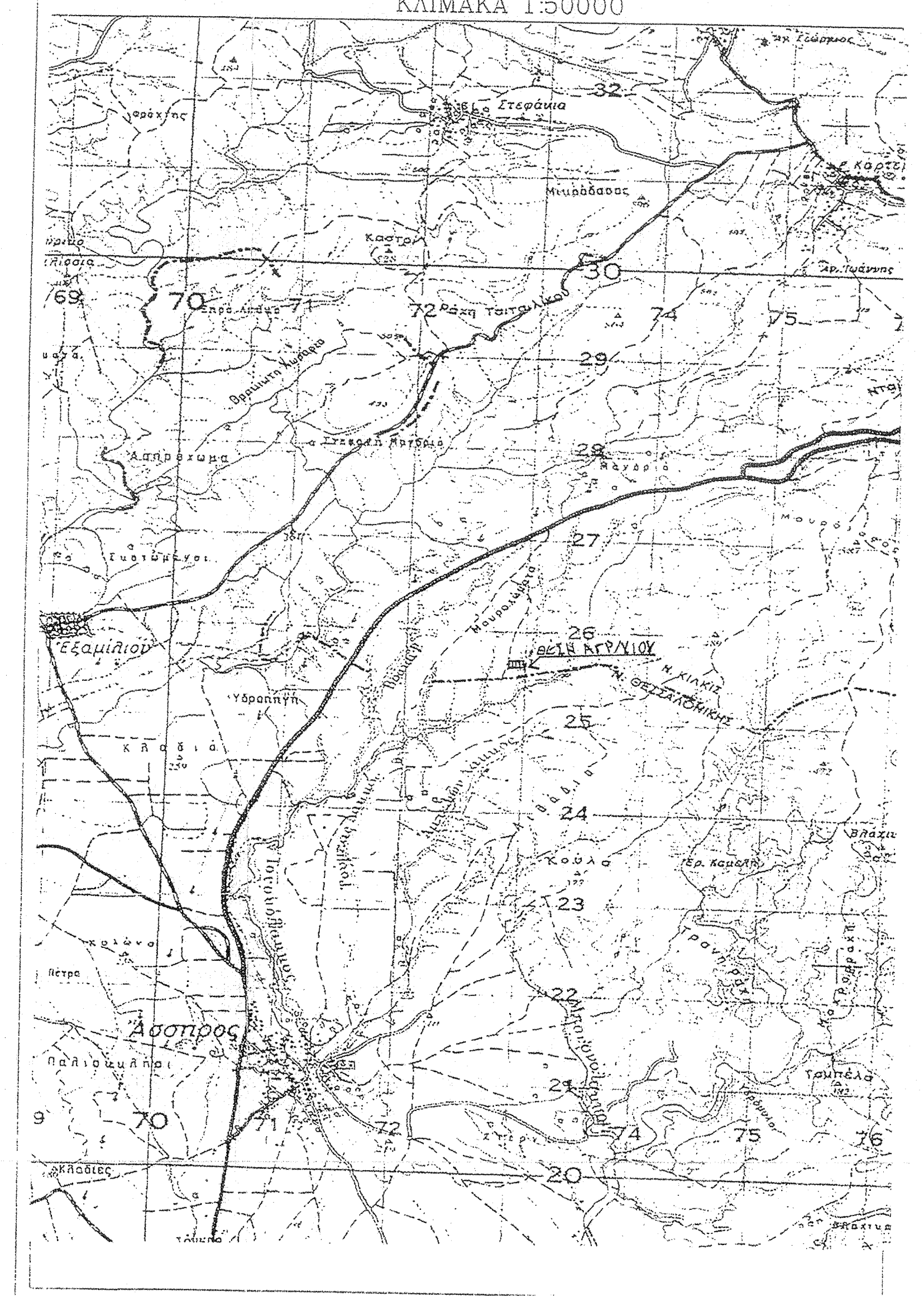

ΟΔΟΙΠΟΡΙΚΟ



ΣΤΟΙΧΕΙΑ ΕΡΓΑΣΙΑΣ ΜΗΧΑΝΙΚΟΥ

ΟΡΟΙ ΔΟΜΗΣΗΣ

ΔΙΑΤΑΓΜΑ ΡΥΜΟΤΟΜΙΑΣ : Π.Δ. 24-05-1985 ΦΕΚ 270Δ/31-05-1985 (ΕΚΤΟΣ ΣΧΕΔΙΟΥ)

ΕΛΑΧΙΣΤΑ ΟΡΙΑ : ΠΡΟΣΩΠΟ μ. ΕΜΒΑΔΟΝ 4000.00τ.μ.
ΣΥΣΤΗΜΑ . . . ΠΟΣΟΣΤΟ ΚΑΛΥΨΗΣ . . %
ΟΡΟΦΟΙ . 2 . ΥΨΟΣ . 7.5μ . ΣΥΝΤΕΛΕΣΤΗΣ ΔΟΜΗΣΗΣ . 0.2
ΠΑΡΕΚΚΛΙΣΕΙΣ
ΠΡΟΣΩΠΟ . . . ΕΜΒΑΔΟΝ . . .

ΠΡΑΞΕΙΣ ΤΑΚΤΟΠΟΙΗΣΗΣ

ΔΕΝ ΥΠΑΡΧΟΥΝ

ΑΡΤΙΟ ΚΑΙ ΟΙΚΟΔΟΜΗΣΗΜΟ

ΕΙΝΑΙ ΑΡΤΙΟ ΚΑΙ ΟΙΚΟΔΟΜΗΣΗΜΟ
ΣΥΜΦΩΝΑ ΜΕ ΤΙΣ ΙΣΧΥΟΥΣΕΣ ΠΟΛΕΟΔΟΜΙΚΕΣ ΔΙΑΤΑΞΕΙΣ

ΛΕΠΤΟΜΕΡΗΣ ΚΑΘΟΡΙΣΜΟΣ ΡΥΜΟΤΟΜΙΑΣ

Η ΡΥΜΟΤΟΜΙΑ ΚΑΘΟΡΙΣΤΗΚΕ ΑΠΟ ΤΟ ΔΙΑΤΑΓΜΑ ΚΑΙ
ΕΞΑΣΦΑΛΙΖΕΤΑΙ ΟΠΩΣ ΣΤΟ ΣΧΕΔΙΟ

ΠΡΟΣΔΙΟΡΙΣΜΟΣ ΑΦΕΤΗΡΙΑΣ ΥΨΟΥΣ

Τα υψόμετρα είναι σχετικά με
αφετηρία τον υπάρχοντα δρομο

ΤΟ ΟΙΚΟΠΕΔΟ ΕΙΝΑΙ ΕΚΤΟΣ ΑΝΑΣΤΟΛΗΣ

ΚΑΛΩΔΙΑ Υ.Τ. ΔΕΗ

ΔΕΝ ΥΠΑΡΧΟΥΝ

ΕΜΒΑΔΟΝ ΟΙΚΟΠΕΔΟΥ

1093α E= 12020.54 τ.μ., 1093β: E=3400.57 τ.μ.

ΔΗΛΩΣΗ ΥΛΟΠΟΙΗΣΗΣ ΟΡΙΩΝ

Ο υπογραφόμενος ιδιοκτήτης του οικοπέδου που εμφανίζεται στο διάγραμμα αυτό με τα στοιχεία (Α,Β,Γ,Δ, ... ,Α) δηλώνω ότι τα όρια που έχω υλοποιήση σ΄αυτό είναι ορθά.

Ο ΔΗΛΩΝ

ΕΡΓΟΔΟΤΗΣ

ΕΡΓΟ

ΘΕΣΗ ΑΓΡΟΚΤΗΜΑ ΚΑΡΤΕΡΑΙ
ΑΓΡ/ΧΙΩΝ 1093α,1093β

ΜΕΛΕΤΗΤΕΣ ΤΣΙΤΣΚΑΣ ΧΑΡΑΛΑΜΠΟΣ

ΤΟΠΟΓΡΑΦΙΚΟ ΔΙΑΓΡΑΜΜΑ

Τ1

ΚΛΙΜΑΚΑ

ΧΡΟΝΟΣ ΜΕΛΕΤΗΣ : ΝΟΕΜΒΡΙΟΣ 2009

ΧΑΡΑΛΑΜΠΟΣ ΣΠΥΡ. ΤΣΙΤΣΚΑΣ
ΔΙΠΛ. ΠΟΛΙΤΙΚΟΣ ΜΗΧΑΝΙΚΟΣ
ΠΟΛΥΤΕΧΝΙΚΗΣ ΣΧΟΛΗΣ Α.Π.ΘΕΣΣΑΛΟΝΙΚΗΣ
ΜΕΛΟΣ Τ.Ε.Ε. - ΑΡ.ΜΗΤΡΩΟΥ 30901
ΑΜΠΕΛΩΝΩΝ 18 - ΘΕΣΣΑΛΟΝΙΚΗ - ΤΗΛ:739.280
ΑΦΜ: 023992214 - ΔΟΥ: Α' ΘΕΣΣΑΛΟΝΙΚΗΣ

Ο ΣΥΝΤΑΞΑΣ

ΜΠΟΥΤΖΗΣ ΠΑΝΤ. ΒΑΣΙΛΕΙΟΣ
ΠΤΥΧ. ΠΟΛΙΤΙΚΟΣ ΜΗΧΑΝΙΚΟΣ Τ.Ε.
Α.Μ.Ε.Ε.Τ.Ε.Μ. 25663 - Α.Μ. 848 Δ.Π.Θ.
ΑΡΤΕΜΙΔΟΣ 7 - Τ.Κ. 570 07 - ΧΑΛΚΗΔΟΝΑ
ΤΗΛ. 2391021137
Α.Φ.Μ. 067576196 - Δ.Ο.Υ. ΙΩΝΙΑΣ (4234)

Ο ΕΛΕΓΧΟΣ