






Στοιχεία έκτασης:

Δήμος: Ι.Π.Μεσολογγίου
 Δημ. Ενότητα: Αιτωλικού
 Τ/Δ Κοινότητα: Αιτωλικού
 Θέση: ΜΠΕΛΟΥΣΙ
 Εμβαδόν: 4179.63 τετρ. μέτρα.
 Υπόθεση: Πράξη Χαρακτηρισμού αρ.πρωτ.: 47180/1585 από 21/4/2015
 Αίτηση: Τσιλιγκρός Χρήστος.
 Συνοδεύει αναπόσπαστα την διαδικτυακή ανάρτηση
 Της αρ. πρ. 47180/1585 από 21/4/2015 πράξης χαρακτηρισμού
 Μεσολόγγι 21/4/2015
 Θεόδωρος-Γεώργιος Φούντας
 ΠΕΓ Δασολόγος με Β' βαθμό

ΧΑΡΤΟΓΡΑΦΙΚΟ ΥΠΟΒΑΘΡΟ: ΟΡΘΟΦΩΤΟΓΡΑΦΙΕΣ ΕΤΩΝ ΛΗΨΗΣ 2007-2009 ΤΗΣ ΚΤΗΜΑΤΟΛΟΓΙΟ Α.Ε.

ΠΙΝΑΚΑΣ ΣΥΝΤΕΤΑΓΜΕΝΩΝ-ΣΥΣΤΗΜΑ ΑΝΑΦΟΡΑΣ ΕΓΣΑ 87

-  ΥΠΟΜΝΗΜΑ
Μη Δασικής μορφής εκτάσεις
-  Δασικής μορφής εκτάσεις
-  εκτάσεις που απέχουμε του
χαρακτηρισμού

ΚΛΙΜΑΚΑ 1:2000