ΑΠΟΣΠΑΣΜΑ Φ.Χ. Γ.Υ.Σ. "ΡΑΨΑΝΗ" ΚΛΙΜΑΚΑΣ 1:50000

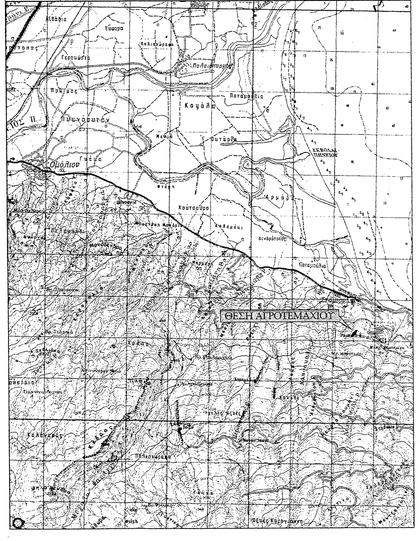

ΑΠΟΣΠΑΣΜΑ ΟΡΘΟΦΩΤΟΧΑΡΤΗ ΠΕΡΙΟΧΗΣ ΣΤΟΜΙΟΥ ΚΛΙΜΑΚΑΣ 1:5000

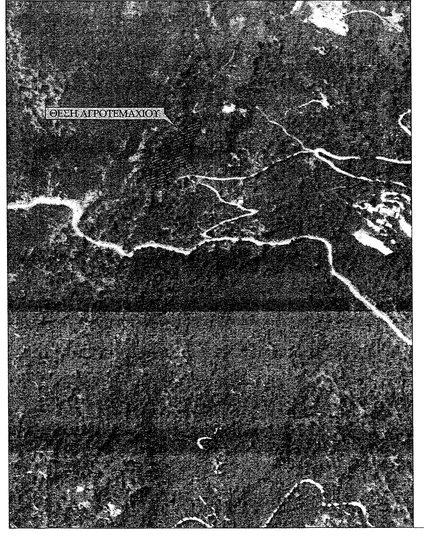

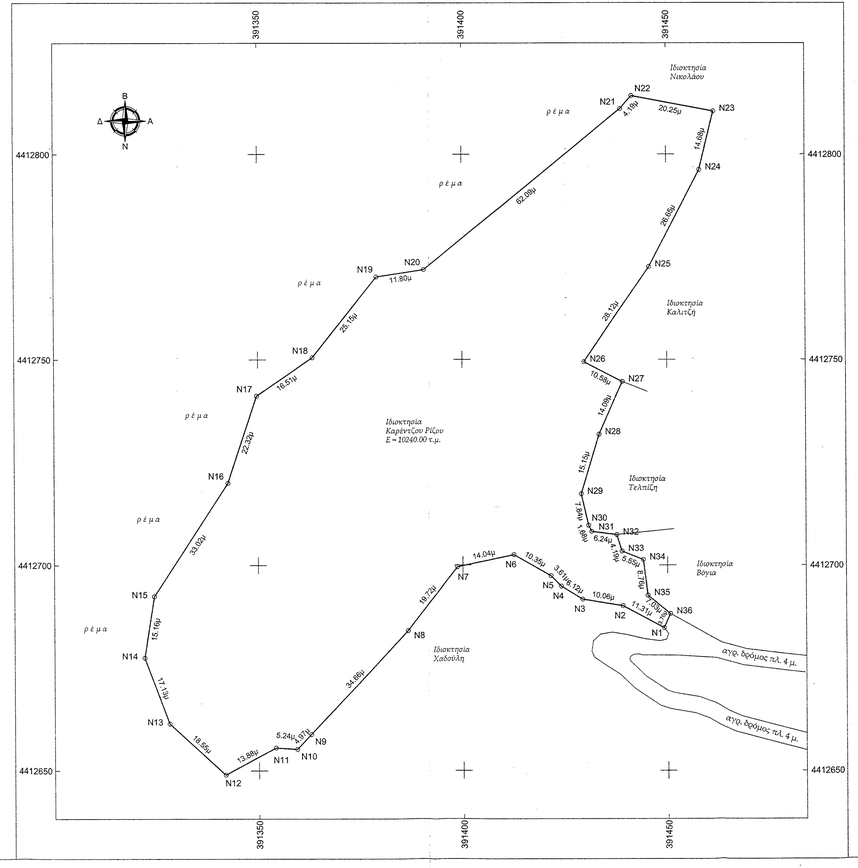

Α/Α ΤΕΜ.	ΙΔΙΟΚΤΗΤΗΣ	ΠΕΡΙΓΡΑΦΗ ΙΔΙΟΚΤΗΣΙΑΣ	ΕΜΒΑΔΟ ΙΔΙΟΚΤΗΣΙΑΣ
	ΚΑΡΕΝΤΖΟΣ ΡΙΖΟΣ	ΑΓΡΟΤΕΜΑΧΙΟ	Ε = 10240.00 τ.μ

ΠΙΝΑΚΑΣ ΣΥΝΤΕΤΑΓΜΕΝΩΝ ΚΟΡΥΦΩΝ ΣΥΜΦΩΝΑ ΜΕ ΤΟ ΕΛΛΗΝΙΚΟ ΓΕΩΔΑΙΤΙΚΟ ΣΥΣΤΗΜΑ ΑΝΑΦΟΡΑΣ ΕΓΣΑ '87

Σημείο	X [m]	Y [m]	Μήκη [m]
N1	391449.09	4412664.76	N1-N2= 11.31
N2	391439.13	4412690.11	N2-N3= 10.06
N3	391429.20	4412691.71	N3-N4= 6.12
N4	391423.97	4412694.87	N4-N5= 3.61
N5	391421.43	4412697.44	N5-N6= 10.36
N6	391412.42	4412702.54	N6-N7= 14.04
N7	391398.69	4412699.57	N7-N8= 19.72
N8	391386.50	4412684.07	N8-N9= 34.66
N9	391362.71	4412658.86	N9-N10= 4.97
N10	391359.31	4412655.24	N10-N11= 5.24
N11	391354.06	4412655.57	N11-N12= 13.88
N12	391341.86	4412648.99	N12-N13= 18.55
N13	391328.11	4412661.45	N13-N14= 17.13
N14	391322.05	4412677.48	N14-N15= 15.16
N15	391324.47	4412692.44	N15-N16= 33.03
N16	391342.89	4412719.99	N16-N17= 22.32
N17	391349.70	4412741.18	N17-N18= 16.51
N18	391363.30	4412750.54	N18-N19= 25.15
N19	391378.99	4412770.19	N19-N20= 11.80
N20	391390.66	4412771.94	N20-N21= 62.09
N21	391435.89	4412811.06	N21-N22= 4.19
N22	391441.65	4412814.21	N22-N23= 20.25
N23	391461.56	4412810.48	N23-N24= 14.68
N24	391458.09	4412796.21	N24-N25= 26.65
N25	391445.73	4412772.60	N25-N26= 28.10
N26	391429.75	4412749.47	N26-N27= 10.58
N27	391439.17	4412744.66	N27-N28= 14.09
N28	391433.42	4412731.81	N28-N29= 15.15
N29	391428.97	4412717.32	N29-N30= 7.84
N30	391430.76	4412709.69	N30-N31= 1.68
N31	391431.51	4412708.19	N31-N32= 6.24
N32	391437.70	4412707.39	N32-N33= 4.19
N33	391438.96	4412703.39	N33-N34= 5.55
N34	391444.10	4412701.33	N34-N35= 8.76
N35	391445.19	4412692.64	N35-N36= 7.03
N36	391450.63	4412688.19	N36-N1= 3.76
N1	391449.09	4412664.76	

Εμβαδόν = 10240.00 τ.μ.
Περίμετρος = 634.47 μ

ΟΡΟΙ ΔΟΜΗΣΗΣ

[Π.Δ./24-5-85 ΦΕΚ - 270Δ/31-5-85]
[Ν. 3937/11 ΦΕΚ - 60 Α /11]
[ΦΕΚ - 149/16-05-14]

α) Ε = 10.000 τμ
Συντελεστής Δόμησης : 0.2
Ποσοστό Κάλυψης : 10%
Ελάχιστη απόσταση από τα όρια
Π.Δ./24-5-85

β) Παρέκκλιση
Όλα τα γήπεδα με Ε=4.000 τ.μ. που έχουν δημιουργηθεί μέχρι την 1-3-2011

ΔΗΛΩΣΗ ΥΠΟΔΕΙΞΗΣ ΟΡΙΩΝ

Ο υπογραφόμενος Καρέντζος Ρίζος ιδιοκτήτης του αγροτεμαχίου που φαίνεται στο διάγραμμα αυτό δηλώνει ότι τα όρια που υπέδειξε είναι τα σωστά.

Ο ΔΗΛΩΝ

ΒΕΒΑΙΩΣΗ Ν.651/77

Ο υπογραφόμενος Τοπογράφος μηχανικός Τ.Ε. Γεωγνωσιολογίου Ηλίας Δ.Βεβαιώνω για το παραπάνω αγροτεμάχιο με στοιχεία:
(Ν1,Ν2,...Ν36,Ν1) = 10240.00 τ.μ., που βρίσκεται στη θέση "Παναγιά" της Τ.Κ. Στομίου του Δήμου Αγιάς Π.Ε. Λάρισας ότι :
α) είναι άρτιο και οικοδομήσιμο κατά κανόνα σύμφωνα με τις κείμενες πολεοδομικές διατάξεις.
β) βρίσκεται εκτός σχεδίου, εκτός ορίων οικισμού Στομίου, εντός ΣΧΟΟΑΠ Δ.Ε. Ευρυμενών του Δ. Αγιάς Π.Ε. Λάρισας (ΠΕΠ/α 1), και εκτός Ζ.Ο.Ε.
γ) δεν εμπίπτει τις διπλώσεις του Ν.1337/83 περί ενοχοποίων σε γη και χρήμα.
δ) βρίσκεται εντός περιοχών NATURA 2000, δεν εμπίπτει τις διπλώσεις του νόμου περί Εθνικού Κτηματολογίου.
ε) απέχει από την θάλασσα 830 μ. περίπου.

Ο ΔΗΛΩΝ

ΕΡΓΟ	ΑΠΟΤΥΠΩΣΗ ΑΓΡΟΤΕΜΑΧΙΟΥ
ΘΕΣΗ	ΠΑΝΑΓΙΑ - Τ.Κ. ΣΤΟΜΙΟΥ - Δ. ΑΓΙΑΣ - Π.Ε. ΛΑΡΙΣΑΣ
ΕΡΓΟΔΟΤΗΣ	ΚΑΡΕΝΤΖΟΣ ΡΙΖΟΣ
ΜΕΛΕΤΗΤΗΣ	ΗΛΙΑΣ Δ. ΓΕΩΡΓΑΚΟΠΟΥΛΟΣ Πτυχ. Τοπογράφος Μηχανικός Τ.Ε.
ΘΕΜΑ	ΤΟΠΟΓΡΑΦΙΚΟ ΔΙΑΓΡΑΜΜΑ
ΑΡ. ΣΧΕΔΙΟΥ	01
ΚΛΙΜΑΚΑ	1 : 500
ΧΡ. ΜΕΛΕΤΗΣ	ΙΑΝΟΥΑΡΙΟΣ 2015
ΣΦΡ. ΜΗΧΑΝΙΚΟΥ	ΣΦΡ. ΥΠΗΡΕΣΙΑΣ