

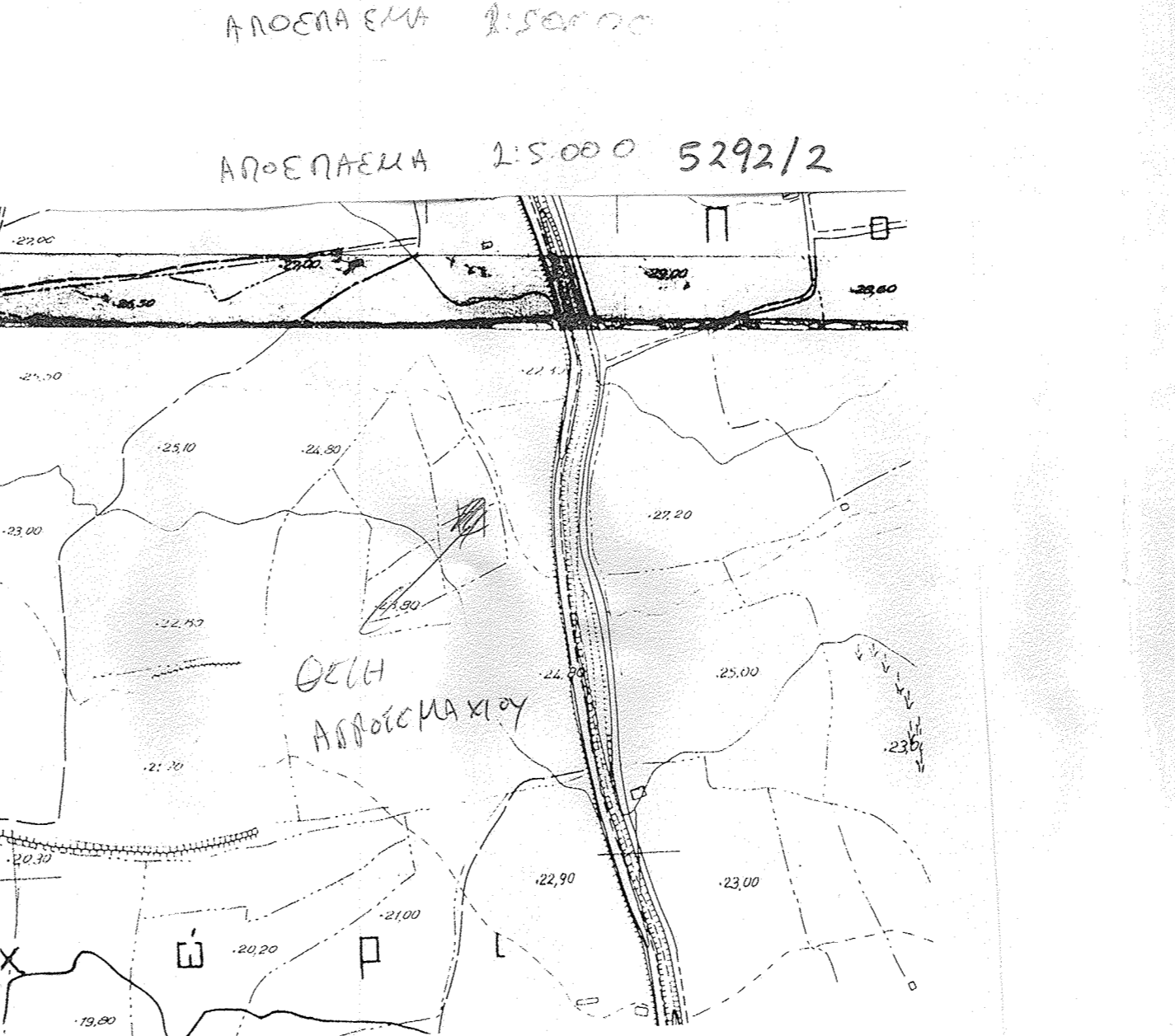
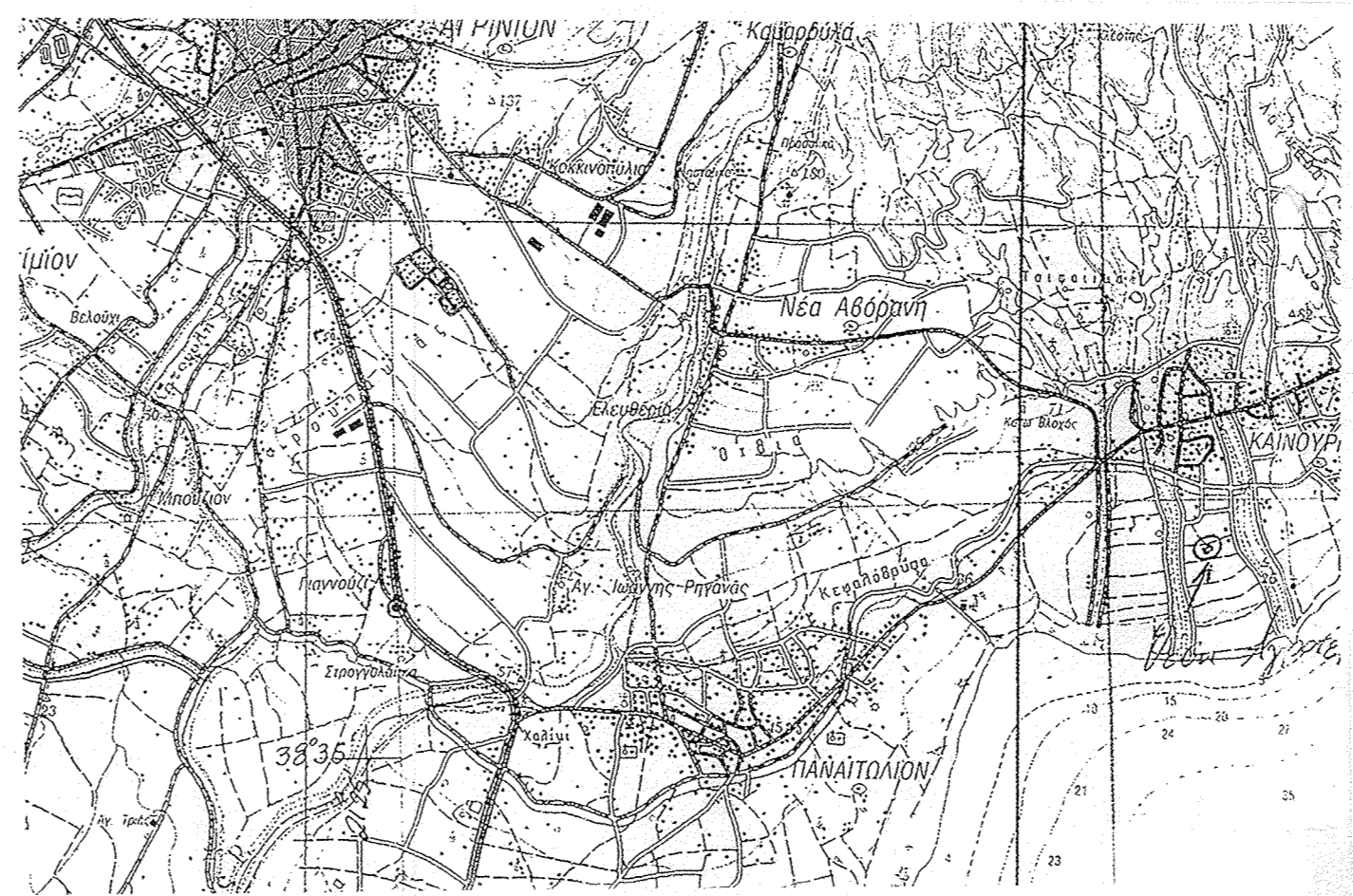
ΕΜΒΑΔΟΜΕΤΡΗΣΗ ΑΓΡΟΤΕΜΑΧΙΟΥ (B3)

Με τη βοήθεια των ορθογωνικών συντεταγμένων των κορυφών του

ΣΗΜΕΙΟ	X	Y	ΜΗΚΟΣ
Φ	280344.08	4274677.40	14.32
Β	280358.39	4274677.89	32.87
Γ	280391.15	4274680.54	23.05
Δ	280390.48	4274703.58	25.18
Ε	280389.52	4274728.74	19.72
Ζ	280374.22	4274728.87	12.11
Η	280354.5	4274728.85	51.33
Υ	280342.38	4274728.70	
Φ	280344.08	4274677.40	

$E = 1/2 \sum (X_i + X_{i+1})(Y_i - Y_{i+1})$

$E = 2364.10 \mu^2$



ΘΩΜΑΣ Λ. ΠΟΤΣΙΟΣ ΔΙΠΛ. ΠΟΛΙΤΙΚΟΣ ΜΗΧΑΝΙΚΟΣ

ΣΑΛΑΚΟΥ 6 - 30 100 ΑΓΡΙΝΙΟ

ΤΗΛ.: 26410 46296

ΕΡΓΟΔΟΤΗΣ

ΒΑΣΙΛΙΚΗ ΒΑΤΣΙΟΥ

ΕΡΓΟ

ΤΟΠΟΓΡΑΦΙΚΟ ΔΙΑΓΡΑΜΜΑ ΑΓΡΟΤΕΜΑΧΙΟΥ

ΘΕΣΗ

ΕΚΤΟΣ ΣΧΕΔΙΟΥ
 ΘΕΣΗ "ΠΑΛΑΙΟΧΩΡΙ" Δ.Κ. ΚΑΙΝΟΥΡΙΟΥ
 Δ.Ε. ΘΕΣΤΙΕΩΝ Δ. ΑΓΡΙΝΙΟΥ

ΘΕΜΑ ΣΧΕΔΙΟΥ
 ΤΟΠΟΓΡΑΦΙΚΟ ΔΙΑΓΡΑΜΜΑ

ΑΡΙΘΜΟΣ ΣΧΕΔΙΟΥ
 T1


ΚΛΙΜΑΚΑ
 1 : 500

ΧΡΟΝΟΣ ΜΕΛΕΤΗΣ : ΔΕΚΕΜΒΡΙΟΣ 2014

ΥΠΟΓΡΑΦΗ - ΣΦΡΑΓΙΔΑ

ΠΟΤΣΙΟΣ Λ. ΘΩΜΑΣ
 ΔΙΠΛ. ΠΟΛΙΤΙΚΟΣ ΜΗΧΑΝΙΚΟΣ
 ΜΕΛΟΣ Π.Ε. ΑΡ. ΜΗΤΡ.: 124739
 ΧΡ. ΣΑΛΑΚΟΥ 6, ΑΓΡΙΝΙΟ, ΤΚ 301 00
 ΑΦΜ: 126686256 - ΔΟΥ ΑΓΡΙΝΙΟΥ
 ΤΗΛ. 26410 46296

ΕΓΚΡΙΣΗ
 Το παρόν ανήκει στο αρχείο του Δασαρχείου Αγρινίου το οποίο δεν φέρει καμία απολύτως ευθύνη για τυχόν διορθώσεις ή εκκινήσεις ή δικαιώματα τρίτων επί της έκτασης.



1337/83

Ο κάτωθι υπογεγραμμένος Θωμάς Λ.Πότσιος διπλ. πολιτικός μηχανικός, δηλώνω ότι:

Το αγροτεμάχιο με στοιχεία (Φ,Β,Γ,Δ,Ε,Ζ,Η,Υ,Φ) εμβαδού = 2364,10 τμ βρίσκεται εκτός σχεδίου πόλεως στη θέση "ΠΑΛΑΙΟΧΩΡΙ" της Δ.Κ. Καινουρίου Δ.Ε. Θεσπιών Δήμου Αγρινίου είναι μη άρτιο και μη οικοδομήσιμο, δεν εμπίπτει στις διατάξεις του Ν. 1337/83 περί εισφοράς σε γη και χρήμα, επίσης δεν διέρχεται από αυτό ρέμα και δίκτυο υψηλής τάσεως της Δ.Ε.Η.

ΔΗΛΩΣΗ ΥΛΟΠΟΙΗΣΗΣ ΟΡΙΩΝ

Ο παρακάτω υπογράφων, Βασιλική Βάτσιου δηλώνω ότι τα όρια υποδείχθησαν στον μηχανικό από εμένα και είναι ορθά υλοποιημένα.

Αγρίνιο/...../2014

Η δηλών