ΤΟΠΟΓΡΑΦΙΚΟ ΔΙΑΓΡΑΜΜΑ

Της κατεχόμενης έκτασης με κορυφές Α-Β-Γ-Δ-Ε-Ζ-Α και εμβαδόν 4.633,83 τ.μ, με εγκαταστάσεις ποιμνιοστασίου από τον ΜΑΡΓΑΡΙΤΗ ΦΙΛΙΠΠΟ, στο 1 κοινόχρηστο τεμάχιο της Ο.Δ έτους 1960 του Αγροκτήματος " Σ Φ Η Κ Ι Α Σ ".

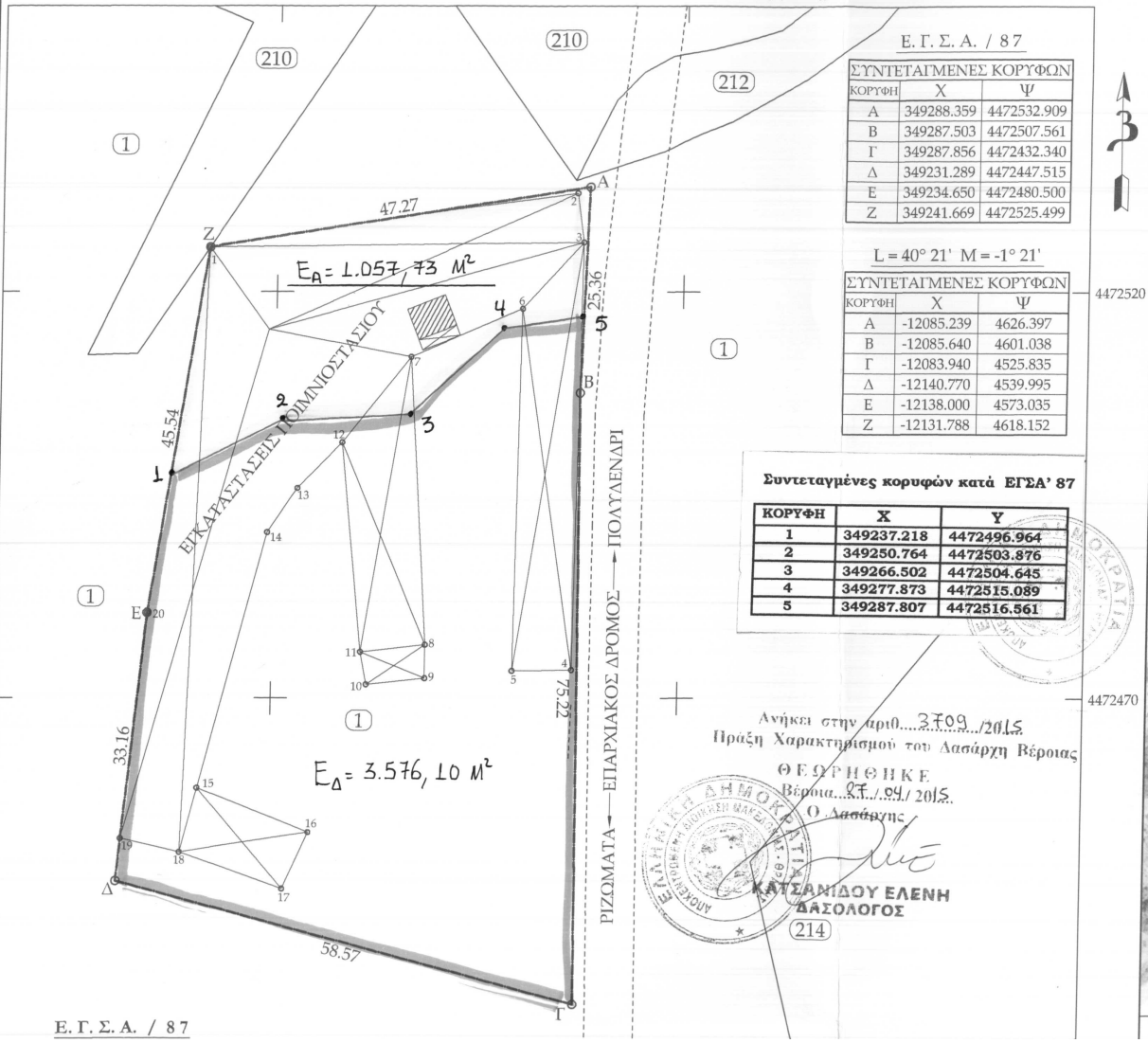

Ε. Γ. Σ. Α. / 87

Ε. Γ. Σ. Α. / 87

ΣΥΝΤΕΤΑΓΜΕΝΕΣ ΚΟΡΥΦΩΝ		
ΚΟΡΥΦΗ	Χ	Ψ
Α	349288.359	4472532.909
Β	349287.503	4472507.561
Γ	349287.856	4472432.340
Δ	349231.289	4472447.515
Ε	349234.650	4472480.500
Ζ	349241.669	4472525.499

L = 40° 21' M = -1° 21'

ΣΥΝΤΕΤΑΓΜΕΝΕΣ ΚΟΡΥΦΩΝ		
ΚΟΡΥΦΗ	Χ	Ψ
Α	-12085.239	4626.397
Β	-12085.640	4601.038
Γ	-12083.940	4525.835
Δ	-12140.770	4539.995
Ε	-12138.000	4573.035
Ζ	-12131.788	4618.152

Συντεταγμένες κορυφών κατά ΕΓΣΑ' 87

ΚΟΡΥΦΗ	Χ	Υ
1	349237.218	4472496.964
2	349250.764	4472503.876
3	349266.502	4472504.645
4	349277.873	4472515.089
5	349287.807	4472516.561

Ανήκει στην αριθ. 3709 /2015
Πράξη Χαρακτηρισμού του Δασάρχη Βέροιας

ΘΕΩΡΗΘΗΚΕ
Βέροια 27 / 04 / 2015
Ο Δασάρχης

ΚΑΤΣΑΝΙΔΟΥ ΕΛΕΝΗ
ΔΑΣΟΛΟΓΟΣ

ΑΠΟΣΠΑΣΜΑ ΦΥΛΛΟΥ 1 ΟΔ 1960 ΑΓΡ-ΜΑ Σ Φ Η Κ Ι Α

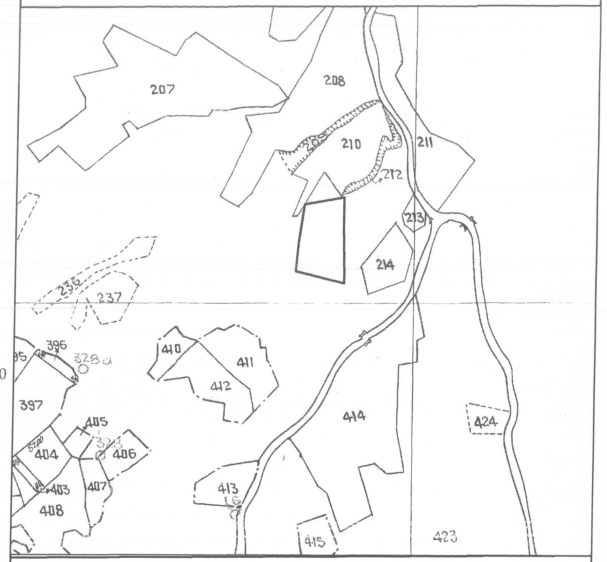
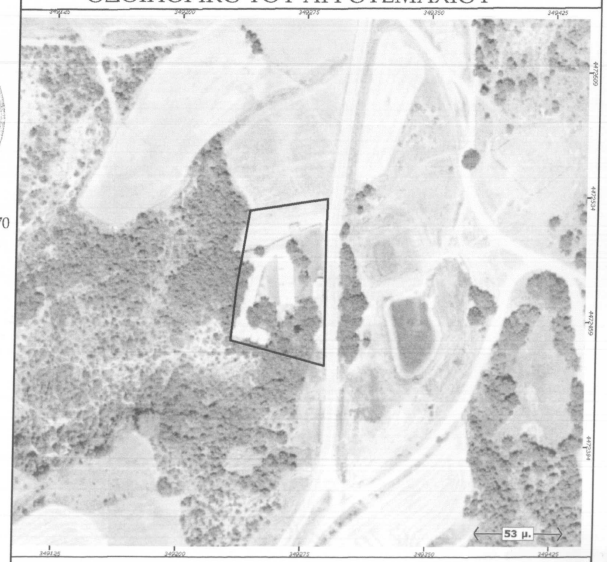
ΟΔΟΙΠΟΡΙΚΟ ΤΟΥ ΑΓΡΟΤΕΜΑΧΙΟΥ