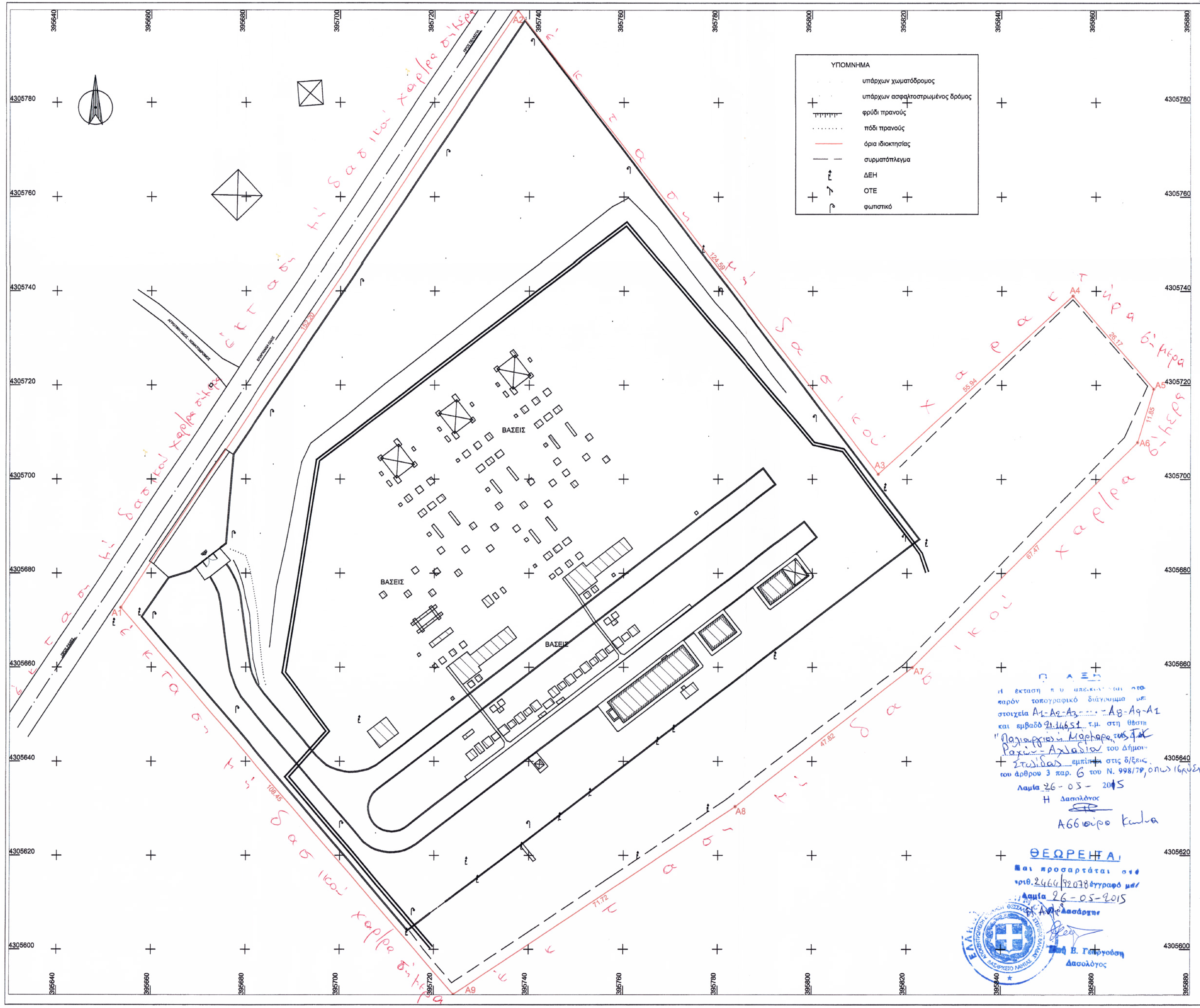

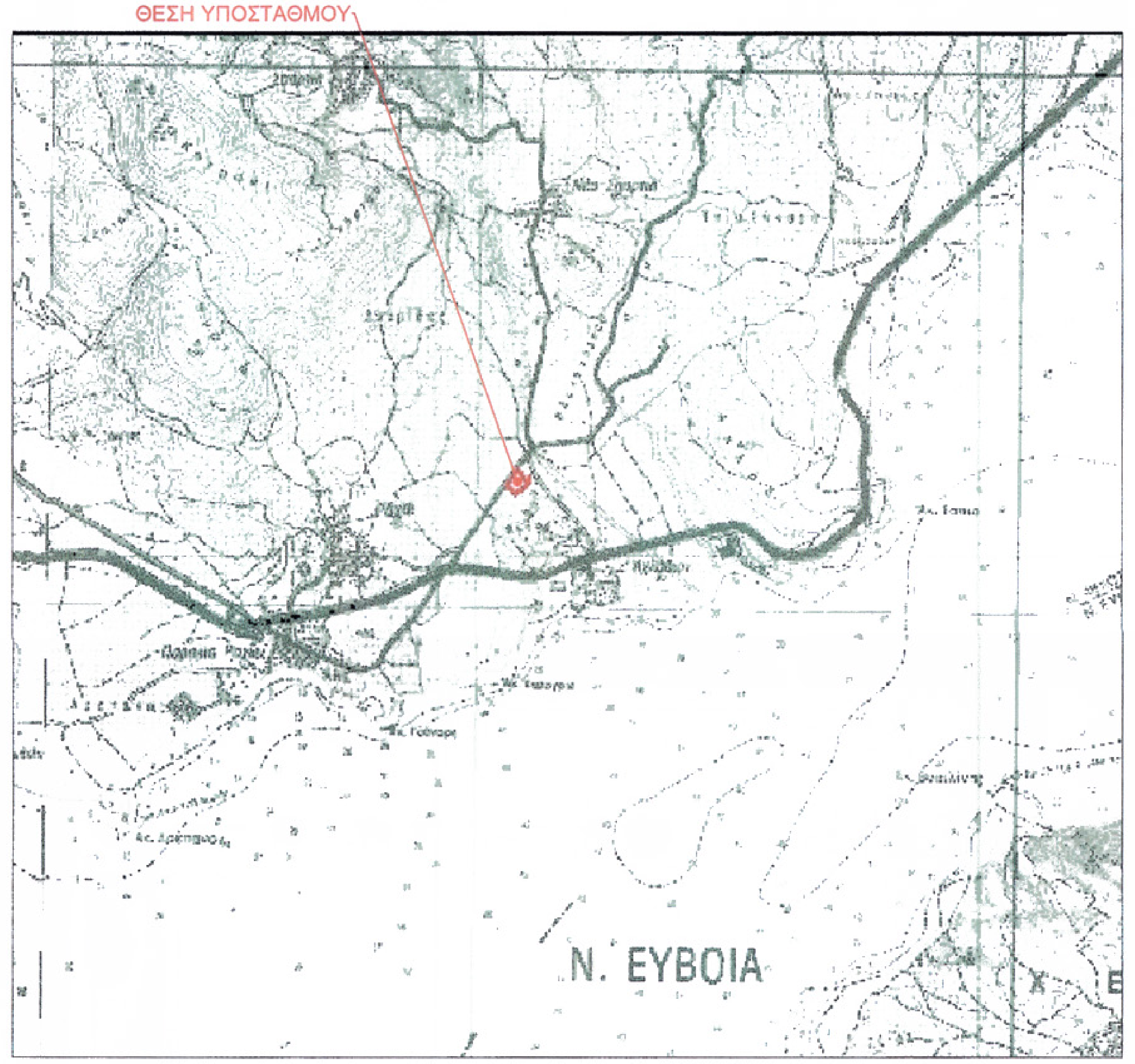

ΘΕΣΗ ΥΠΟΣΤΑΘΜΟΥ ΣΤΗΝ ΠΙΝΑΚΙΔΑ ΤΗΣ Γ.Υ.Σ. "ΠΕΛΑΣΓΙΑ" - ΚΛΙΜΑΚΑ 1 : 50,000
(πηγή: Γεωγραφική Υπηρεσία Στρατού)

Απόσπασμα φύλλου χάρτη ΓΥΣ 5365/2 κλίμακα 1:5000

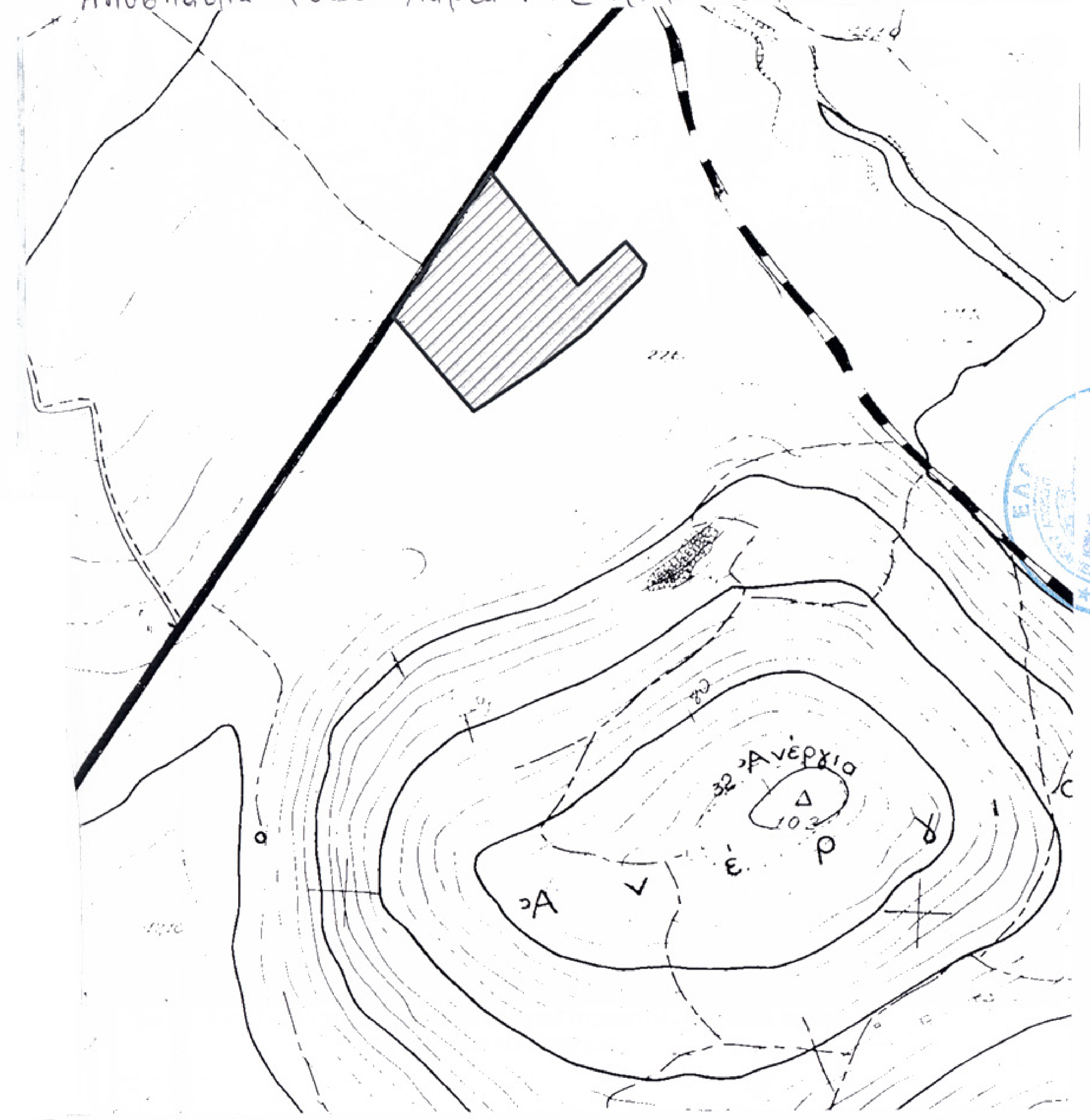

ΠΙΝΑΚΑΣ ΣΥΝΤΕΤΑΓΜΕΝΩΝ (ΕΓΣΑ '87) - ΑΠΟΣΤΑΣΕΩΝ			
Α / Α	X	Y	ΜΗΚΟΣ ΠΛΕΥΡΑΣ
A1	395653.486	4305672.670	(A9-A1) = 108.45
A2	395737.576	4305799.533	(A1-A2) = 152.20
A3	395813.924	4305701.081	(A2-A3) = 124.59
A4	395855.056	4305739.000	(A3-A4) = 55.94
A5	395872.149	4305719.179	(A4-A5) = 26.17
A6	395868.710	4305707.839	(A5-A6) = 11.85
A7	395821.147	4305659.979	(A6-A7) = 67.47
A8	395783.603	4305630.362	(A7-A8) = 47.82
A9	395724.085	4305590.348	(A8-A9) = 71.72

ΣΤΟΙΧΕΙΑ ΟΙΚΟΠΕΔΟΥ
ΕΜΒΑΔΟ ΙΔΙΟΚΤΗΣΙΑΣ: η υπό στοιχεία (A1-A2-A3-...A8-A9-A1) = 21,146.51 τ.μ.

ΥΠΕΥΘΥΝΗ ΔΗΛΩΣΗ ΑΡΘΡΟΥ 5 Ν.651/77:

1. Το γήπεδο υπό στοιχεία **(A1-A2-A3-...A8-A9-A1)** βρίσκεται εκτός σχεδίου και είναι άρτια και οικοδομήσιμη κατά κανόνα, σύμφωνα με τις ισχύουσες πολεοδομικές διατάξεις
2. Το γήπεδο βρίσκεται στην Τ.Κ. Εχιναίων, Δήμου Στυλίδας, Περ. Ενότητας Φθιώτιδας.
3. Το γήπεδο αυτό δεν υπάγεται στις διατάξεις του Ν.1337/83 και δεν έχει υποχρέωση εισφοράς σε γη και χρήμα.

Ο ΜΗΧΑΝΙΚΟΣ

Α/Α	ΠΕΡΙΓΡΑΦΗ	ΣΧΕΔ.	ΜΕΛΕΤ.	ΕΛΕΓΧ.	ΕΓΚΡΙΘ.	ΗΜΕΡ.

ΑΝΑΘΕΩΡΗΣΕΙΣ

Υ / Σ 150/20 KV ΑΧΛΑΔΙΟΥ
ΤΟΠΟΓΡΑΦΙΚΟ ΔΙΑΓΡΑΜΜΑ

ΣΧΕΔΙΑΣΘΗΚΕ	ΜΕΛΕΤΗΘΗΚΕ	ΕΛΕΓΧΘΗΚΕ	ΕΓΚΡΙΘΗΚΕ	ΗΜΕΡΟΜΗΝΙΑ
				11/09/14

Α.Δ.Μ.Η.Ε. Α.Ε.
ΔΙΕΥΘΥΝΣΗ ΝΕΩΝ ΕΡΓΩΝ ΜΕΤΑΦΟΡΑΣ
ΤΟΜΕΑΣ ΕΡΓΩΝ ΠΟΛ. ΜΗΧ. Υ/Σ ΚΥΤ

ΚΛΙΜΑΚΑ 1:500
47046