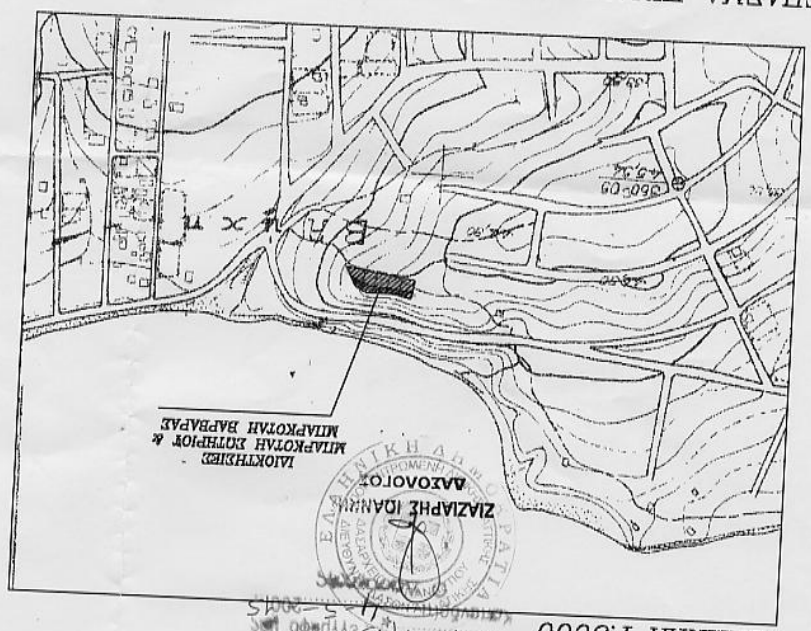
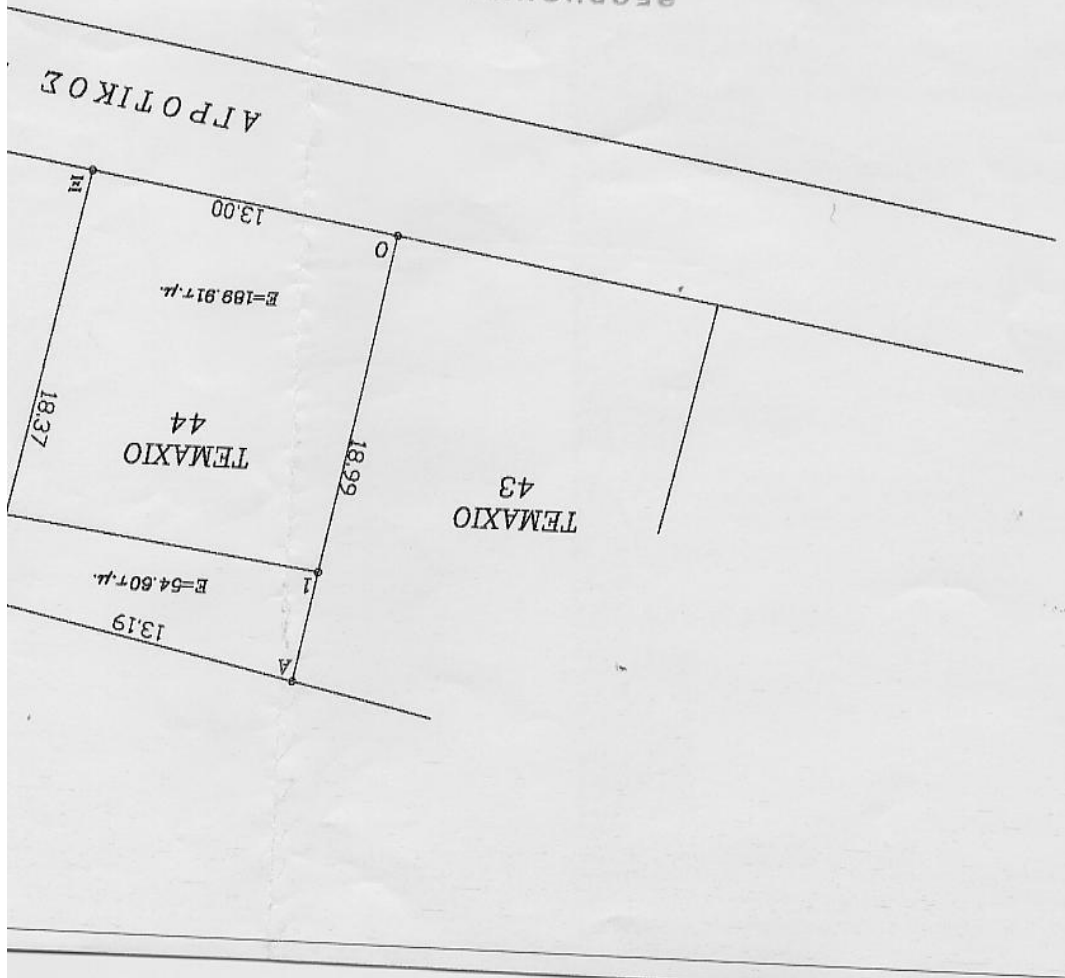


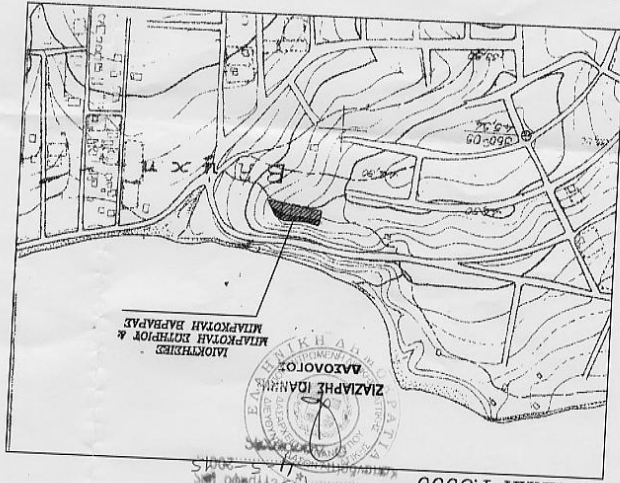
ΑΠΟΞΗΛΩΣΗ ΠΙΝΑΚΙΑΣ Γ.Τ.Σ. - ΦΥΛΛΟ "ΧΑΛΚΙΣ" (6414/6)



ΚΑΙΜΑΚΑ 1:5000  
1004155  
ΣΕΡΡΕΣ



ΑΠΟΞΗΛΑΣΜΑ ΠΙΝΑΚΙΑΣ Γ.Γ.Σ. - ΦΥΛΛΟ "ΧΑΚΙΣ" (6414/6)

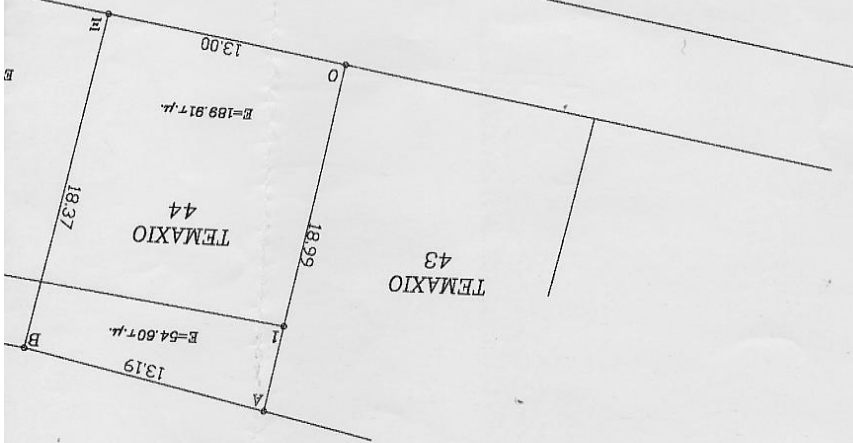


ΜΟΝΟΤΗΡΙΟ  
ΜΕΛΕΤΗΤΗΣ ΕΡΓΩΝ &  
ΜΕΛΕΤΗΤΗΣ ΒΑΡΥΤΑΤΩΝ



ΚΑΙΜΑΚΑ 1:5000  
1994  
15  
1994

ΑΓΡΟΤΙΚΟΣ ΔΡ



K



ΙΚΗ ΕΚΘΕΣΗ  
ΜΟΥΣ 44, 45, 46, 47 & 48 ΤΟΥ ΑΝΑΦΕΡΟΝΤΑΙ  
ΚΑΙ ΕΜΦΑΝΙΖΟΝΤΑΙ ΣΤΟ ΑΤΟ ΙΟΥΛΙΟ 2000  
ΝΟΥ ΠΕΤΡΙΑΗ, ΣΤΟ ΤΑΡΟΝ ΔΙΑΓΡΑΜΜΑ  
ΑΤΟ ΤΗΝ ΕΦΑΡΜΟΗ ΤΟΥ ΕΝ ΑΟΤΟ  
ΥΛΑΣΜΟ ΜΕ ΤΟ ΕΠΙΣΙΜΟ ΤΟΤΟΓΡΑΦΙΚΟ  
ΕΙΟΥ ΤΕΟΡΤΙΑΣ ΤΟΥ ΕΤΟΥΣ 1927 ΣΤΟ  
ΤΟΤΟ ΙΔΙΟΚΤΗΣΙΕΣ ΑΤΟΤΕΛΟΥΝ ΤΗΜΗΜΑΤΑ ΤΟΥ  
ΤΗ ΤΑΡΑΤΑΝΩ ΔΙΑΝΟΜΗΣ.

**ΤΟΤΟΓΡΑΦΙΚΟ ΔΙΑΓΡΑΜΜΑ (ΟΡΙΖΟΝΤΙΟΓΡΑΦΙΑ)**  
ΙΔΙΟΚΤΗΣΙΩΝ ΜΕ ΣΤΟΙΧΕΙΑ:

- α) (ΑΒΞΟΑ) - ΤΕΜΑΧΙΟ 44
- β) (ΒΓΔΕΒ) - ΤΕΜΑΧΙΟ 45
- γ) (ΔΕΜΝΔ) - ΤΕΜΑΧΙΟ 46
- δ) (ΕΖΗΘΑΜΕ) - ΤΕΜΑΧΙΟ 47
- ε) (ΘΙΚΑΘ) - ΤΕΜΑΧΙΟ 48

1) ΜΠΑΡΚΟΥΑΗ ΣΩΤΗΡΙΟΥ ΤΟΥ ΑΘΑΝΑΣΙΟΥ  
2) ΜΠΑΡΚΟΥΑΗ ΒΑΡΒΑΡΑΣ  
(ΑΤΟ 50% ΕΞ ΑΔΙΑΙΡΕΤΟΥ)

**ΘΕΣΗ : "Σ.Α.Α.Κ. ΧΑΚΚΟΥΤΣΙΟΥ" - "ΒΑΥΧΗ"**  
ΤΟΠΙΚΗΣ ΚΟΙΝΟΤΗΤΑΣ ΧΑΚΚΟΥΤΣΙΟΥ  
ΤΟΥ ΚΑΜΑΚΚΡΠΑΤΙΚΟΥ ΔΗΜΟΥ ΟΡΦΛΟΥ Ν. ΑΤΤΙΚΗΣ

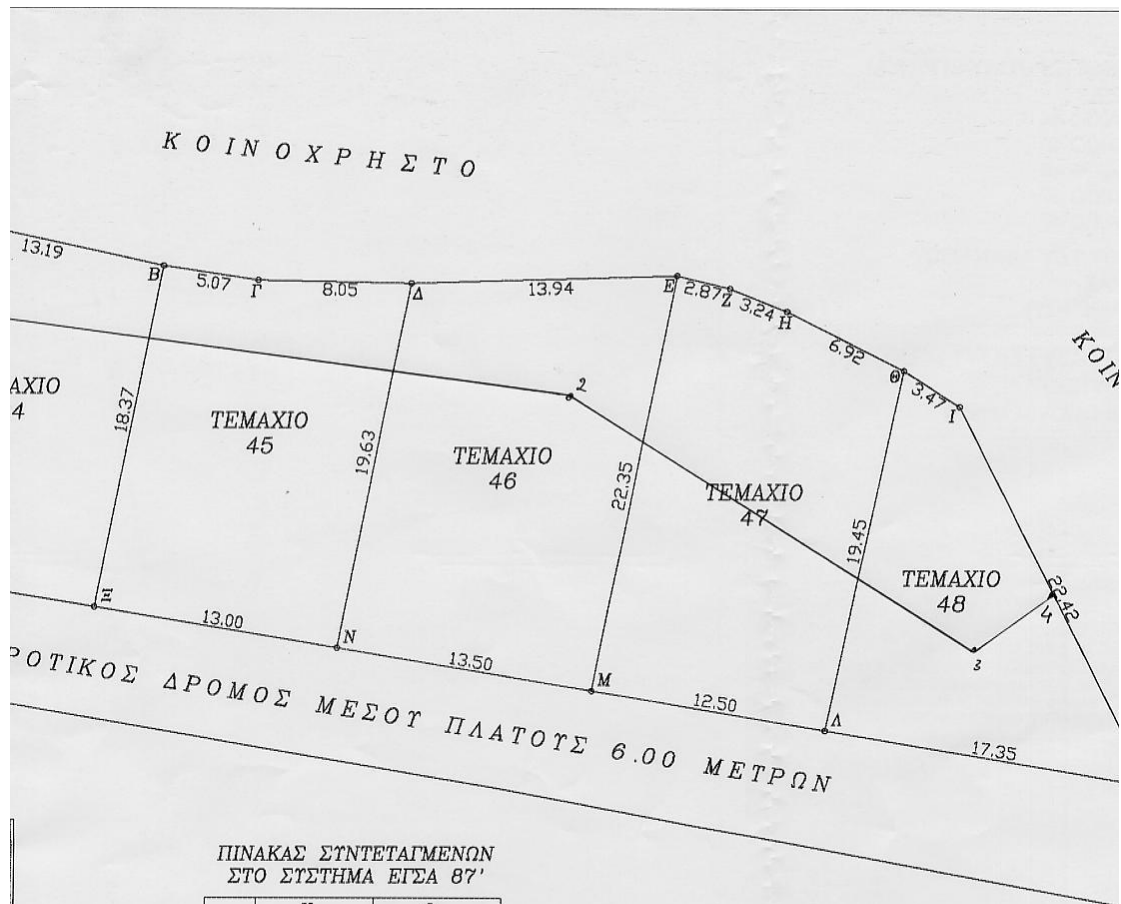
**ΚΑΙΜΑΚΑ 1:200**  
**ΕΜΒΑΔΑ :**  
Ε (ΑΒΞΟΑ) = 244,51 τ.μ.  
Ε (ΒΓΔΕΒ) = 244,24 τ.μ.  
Ε (ΔΕΜΝΔ) = 284,27 τ.μ.  
Ε (ΕΖΗΘΑΜΕ) = 267,59 τ.μ.  
Ε (ΘΙΚΑΘ) = 188,11 τ.μ.

**ΣΥΝΟΛΙΚΟ ΕΜΒΑΔΟΝ = 1228,72 τ.μ.**

**ΔΗΛΩΣΗ ΤΩΝ ΝΟΜΩΝ 651/77 ΚΑΙ 1337/83**  
ΔΗΛΩΝΟ ΟΤΙ ΟΙ ΕΙΚΟΝΙΖΟΜΕΝΕΣ ΙΔΙΟΚΤΗΣΙΕΣ ΕΥΡΙΣΚΟΝΤΑΙ ΕΚΤΟΣ ΣΧΕΔΙΟΥ ΠΟΛΕΩΣ, ΕΚΤΟΣ ΖΩΝΗΣ 500 ΜΕΤΡΩΝ  
ΑΤΟ ΟΙΚΙΣΜΟ ΚΑΙ ΕΚΤΟΣ Γ.Π.Σ. ΚΑΙ ΔΕΝ ΕΙΝΑΙ ΑΡΤΕΣ ΚΑΙ ΟΙΚΟΔΟΜΗΣΙΜΕΣ (ΟΥΤΕ ΜΕΜΟΝΕΜΕΝΑ, ΟΥΤΕ ΔΙ  
ΣΥΝΟΛΟ) ΜΕ ΒΑΣΗ ΤΗ ΙΣΧΥΟΥΣΑ ΠΟΛΕΟΔΟΜΙΚΕΣ ΔΙΑΤΑΞΕΙΣ. ΟΙ ΙΔΙΟΚΤΗΣΙΕΣ ΑΠΕΧΟΥΝ ΑΠΟ ΤΗ ΘΑΛΑΣΣΑ 60  
ΜΕΤΡΑ (ΜΕΣΗ ΑΠΟΤΑΞΗ) ΚΑΙ ΜΕΣΑ ΣΕ ΑΥΤΕΣ ΔΕΝ ΥΠΑΡΧΟΥΝ ΚΤΙΣΜΑΤΑ.

**ΑΦΙΔΝΑΙ, ΙΟΥΝΙΟΣ 2014**  
**Ο ΜΗΧΑΝΙΚΟΣ**

ΡΜΑΝΟΞ, ΑΒΣΑΝΑΡΟΤ Α. ΤΙΤΚΑΙ  
ΤΡΟΙΚΟΣ ΤΟΜΕΟΣ ΜΗΧΑΝΙΚΟΣ Γ.Ε.  
ΑΡΕΤΟΥ ΕΤΕΡΟΣ - ΑΦΙΔΝΑ, Ν.Ν. 6912.65.978  
ΤΗΛ. 2290933664 - 22950 23400  
ΚΑΜΕ ΕΤ.Ε.Μ.: 49669  
ΑΦ.Μ.: 19614615 ΔΟΥ: ΚΗΦΙΣΙΑΣ



ΠΙΝΑΚΑΣ ΣΥΝΤΕΤΑΓΜΕΝΩΝ  
ΣΤΟ ΣΥΣΤΗΜΑ ΕΓΓΑ 87'

	X	Ψ
A	474604.39	4242714.66
B	474617.28	4242711.86
Γ	474622.29	4242711.10
Δ	474630.34	4242710.94
Ε	474644.28	4242711.36
Ζ	474647.07	4242710.69
Η	474650.08	4242709.50
Θ	474656.26	4242706.39
Ι	474659.17	4242704.50
Κ	474669.30	4242684.49
Λ	474652.19	4242687.37
Μ	474639.86	4242689.44
Ν	474628.55	4242691.68
Ξ	474613.73	4242693.84
Ο	474600.91	4242695.99

	X	Ψ
1	474609,54	4242710,09
2	474638,72	4242705,22
3	474660,13	4242691,66
4	474684,10	4242694,75

ΠΡΟΚΕΙΤΑΙ ΓΙΑ ΤΙΣ ΙΔΙΟΚΤΗΣΙΕΣ  
ΣΤΗΝ ΜΕ ΑΡΙΘΜΟ 8633/27-10  
ΤΟΠΟΓΡΑΦΙΚΟ ΤΟΥ ΜΗΧΑΝΙΚΟΥ  
ΕΜΦΑΝΙΖΟΝΤΑΙ ΟΙ ΙΔΙΟΚΤΗΣΙΕΣ  
ΤΟΠΟΓΡΑΦΙΚΟΥ (ΙΟΥΛΙΟΣ 20  
ΔΙΑΓΡΑΜΜΑ ΤΗΣ ΔΙΑΝΟΜΗΣ ΤΗΣ  
ΑΓΡΟΚΤΗΜΑ "ΧΑΛΚΟΥΤΣ", Δ  
ΚΛΗΡΟΤΕΜΑΧΙΟΥ 90 ΤΗΣ ΚΑΤ

**ΤΟΠΟΓΡΑΦΙΚΟ ΔΙΑΓΡΑΜΜΑ (ΟΡΙΖΟΝΤΙΟΓΡΑΦΙΑ)**

**ΙΔΙΟΚΤΗΣΙΩΝ ΜΕ ΣΤΟΙΧΕΙΑ:**

- α) (ΑΒΞΟΑ) - ΤΕΜΑΧΙΟ 44  
β) (ΒΓΔΝΕΒ) - ΤΕΜΑΧΙΟ 45  
γ) (ΔΕΜΝΔ) - ΤΕΜΑΧΙΟ 46  
δ) (ΕΖΗΘΛΜΕ) - ΤΕΜΑΧΙΟ 47  
ε) (ΘΙΚΛΘ) - ΤΕΜΑΧΙΟ 48

- 1) ΜΠΑΡΚΟΥΛΗ ΣΩΤΗΡΙΟΥ ΤΟΥ ΑΘΑΝΑΣΙΟΥ  
2) ΜΠΑΡΚΟΥΛΗ ΒΑΡΒΑΡΑΣ  
(ΑΠΟ 50% ΕΞ ΑΔΙΑΙΡΕΤΟΥ)

**ΘΕΣΗ : "Σ.Α.Α.Κ. ΧΑΛΚΟΥΤΣΙΟΥ" - "ΒΛΥΧΗ"**

ΤΟΠΙΚΗΣ ΚΟΙΝΟΤΗΤΑΣ ΧΑΛΚΟΥΤΣΙΟΥ  
ΤΟΥ ΚΑΛΛΙΚΡΑΤΙΚΟΥ ΔΗΜΟΥ ΩΡΩΠΟΥ Ν. ΑΤΤΙΚΗΣ

**ΚΛΙΜΑΚΑ 1:200**

**ΕΜΒΑΔΑ :**

**Ε (ΑΒΞΟΑ) = 244.51 Τ.Μ.**

**Ε (ΒΓΔΝΕΒ) = 244.24 Τ.Μ.**

**Ε (ΔΕΜΝΔ) = 284.27 Τ.Μ.**

**Ε (ΕΖΗΘΛΜΕ) = 267.59 Τ.Μ.**

**Ε (ΘΙΚΛΘ) = 188.11 Τ.Μ.**

**ΣΥΝΟΛΙΚΟ ΕΜΒΑΔΟΝ = 1228.72 Τ.Μ.**

**ΔΗΛΩΣΗ ΤΩΝ ΝΟΜΩΝ 651/77 ΚΑΙ 1337/83**

ΔΗΛΩΝΩ ΟΤΙ ΟΙ ΕΙΚΟΝΙΖΟΜΕΝΕΣ ΙΔΙΟΚΤΗΣΙΕΣ ΕΥΡΙΣΚΟΝΤΑΙ ΕΚΤΟΣ ΣΧΕΔΙΟΥ ΠΟΛΕΩΣ, ΕΚΤΟΣ ΖΩΝΗΣ 500 ΜΕΤΡΩΝ ΑΠΟ ΟΙΚΙΣΜΟ ΚΑΙ ΕΚΤΟΣ Γ.Π.Σ. ΚΑΙ ΔΕΝ ΕΙΝΑΙ ΑΡΤΙΕΣ ΚΑΙ ΟΙΚΟΔΟΜΗΣΙΜΕΣ. (ΟΥΤΕ ΜΕΜΟΝΩΜΕΝΑ, ΟΥΤΕ ΩΣ ΣΥΝΟΛΟ) ΜΕ ΒΑΣΗ ΤΙΣ ΙΣΧΥΟΥΣΕΣ ΠΟΛΕΟΔΟΜΙΚΕΣ ΔΙΑΤΑΞΕΙΣ. ΟΙ ΙΔΙΟΚΤΗΣΙΕΣ ΑΠΕΧΟΥΝ ΑΠΟ ΤΗ ΘΑΛΑΣΣΑ 60 ΜΕΤΡΑ (ΜΕΣΗ ΑΠΟΣΤΑΣΗ) ΚΑΙ ΜΕΣΑ ΣΕ ΑΥΤΕΣ ΔΕΝ ΥΠΑΡΧΟΥΝ ΚΤΙΣΜΑΤΑ.

**ΑΦΙΔΝΑΙ, ΙΟΥΝΙΟΣ 2014  
Ο ΜΗΧΑΝΙΚΟΣ**

ΡΟΜΑΝΟΣ ΑΛΕΞΑΝΔΡΟΣ Α. ΤΣΙΑΚΑΣ  
ΠΤΥΧΟΦΟΡΟΣ ΤΟΠΟΓΡΑΦΟΣ ΜΗΧΑΝΙΚΟΣ Τ.Ε.  
ΑΡΧΙΤΕΚΤΟΝΟΣ 5 - ΑΦΙΔΝΑΙ, ΚΙΝ: 6942.653978  
ΤΗΛ: 410.9330064 - 22950.22400  
Α.Μ.Ε.Ε.Τ.Ε.Μ.: 49669  
ΑΦΜ: 119614615 ΔΟΥ: ΚΗΦΙΣΙΑΣ

ΑΦΕΡΟΝΤΑΙ  
ΛΙΟ 2000  
ΡΑΜΜΑ  
ΓΩ  
ΡΑΦΙΚΟ  
7 ΣΤΟ  
ΤΜΗΜΑΤΑ ΤΟΥ