
φωτο 1


φωτο 2


φωτο 3

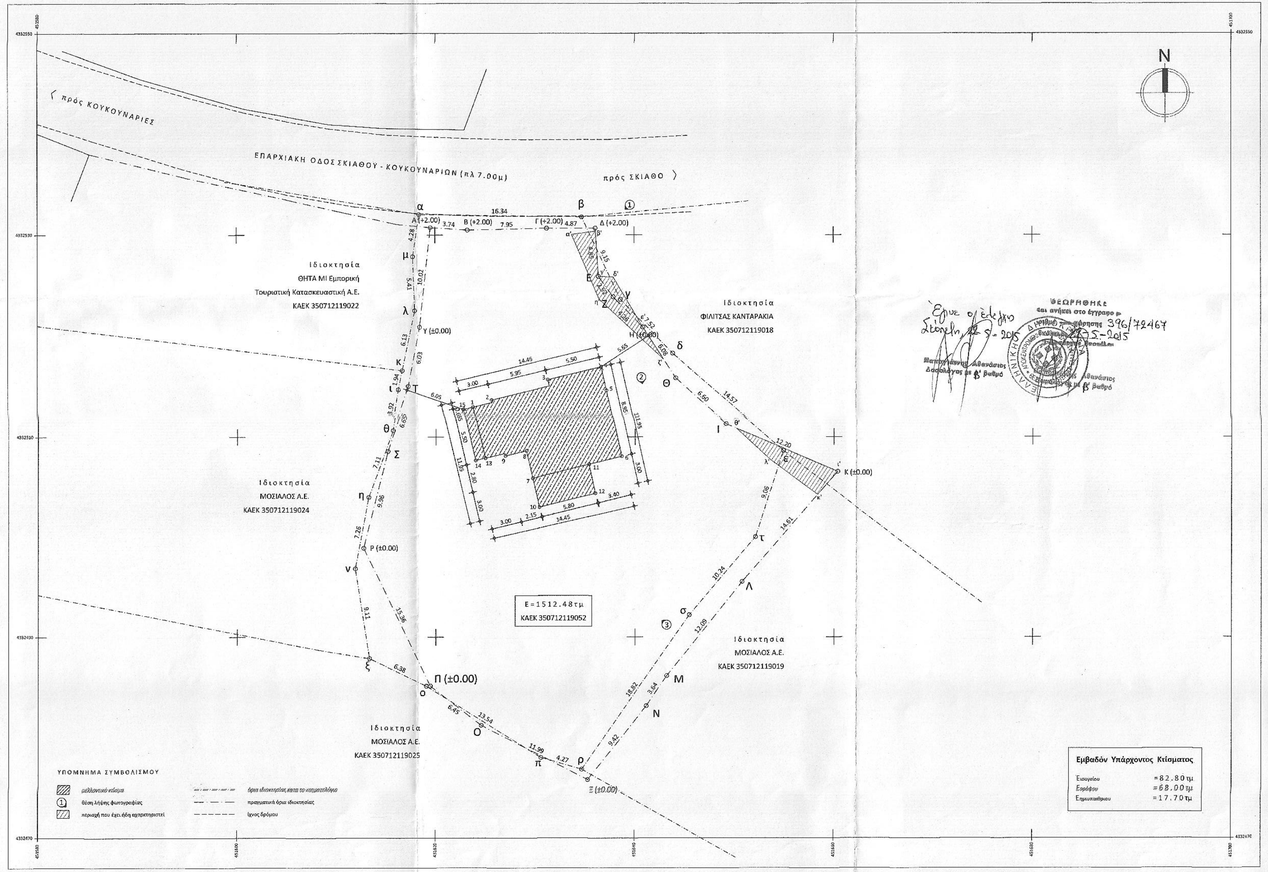

ΘΕΩΡΗΘΗΚΕ
όπως ανέφερε στο έγγραφο με αριθμό 376/42167
Σήμερα σ' ελέγχο
Σέτωση σε 5-2015
Μεταβίβαση σε β' βαθμό
Διαθήκη σε β' βαθμό
Αθανάτου β' βαθμό

ΠΙΝΑΚΑΣ ΣΥΝΤΕΤΑΓΜΕΝΩΝ ΚΟΡΥΦΩΝ ΙΔΙΟΚΤΗΣΙΑΣ
κατά την προηγουμένη έγκριση (ΕΓΣΑ '87)

α/α	x	y
Α	451619.53	4332530.74
Β	451623.26	4332530.49
Γ	451631.21	4332530.67
Δ	451636.08	4332530.68
Ε	451636.41	4332525.84
Ζ	451637.88	4332523.79
Η	451640.87	4332520.76
Θ	451644.18	4332515.66
Ι	451649.14	4332511.30
Κ	451660.37	4332506.54
Λ	451650.77	4332495.53
Μ	451643.19	4332486.11
Ν	451641.15	4332483.10
Ξ	451635.25	4332475.75
Ο	451624.56	4332481.18
Π	451629.45	4332485.12
Ρ	451612.69	4332498.90
Σ	451615.13	4332508.56
Τ	451617.27	4332514.86
Υ	451618.42	4332520.78

ΠΙΝΑΚΑΣ ΣΥΝΤΕΤΑΓΜΕΝΩΝ ΚΟΡΥΦΩΝ ΙΔΙΟΚΤΗΣΙΑΣ
κατά το κτηματολόγιο (ΕΓΣΑ '87)

α/α	x	y
α	451618.36	4332532.06
β	451634.70	4332531.80
γ	451638.62	4332523.53
δ	451643.86	4332518.14
ε	451654.89	4332508.62
η	451613.21	4332503.97
θ	451615.65	4332510.65
ι	451616.26	4332514.52
κ	451616.66	4332516.42
λ	451617.91	4332522.42
μ	451617.71	4332527.83
ν	451611.85	4332496.84
ξ	451613.29	4332487.85
ο	451619.05	4332485.10
π	451630.55	4332477.96
ρ	451634.66	4332476.79
σ	451645.45	4332492.21
τ	451652.10	4332500.00

ΠΙΝΑΚΑΣ ΣΥΝΤΕΤΑΓΜΕΝΩΝ ΚΟΡΥΦΩΝ ΜΕΛΛΟΝΤΙΚΟΥ ΚΤΙΣΜΑΤΟΣ (ΕΓΣΑ '87)

α/α	x	y
1	451623.83	4332512.78
2	451631.29	4332513.01
3	451636.13	4332514.17
4	451637.22	4332514.43
5	451638.66	4332508.07
6	451635.38	4332507.27
7	451629.71	4332505.87
8	451629.07	4332508.62
9	451626.97	4332508.11
10	451629.29	4332508.69
11	451629.12	4332509.49
12	451631.93	4332510.17
13	451624.97	4332507.89
14	451623.99	4332507.66
15	451622.86	4332512.54

ΠΙΝΑΚΑΣ ΣΥΝΤΕΤΑΓΜΕΝΩΝ ΤΜΗΜΑΤΩΝ ΠΟΥ ΕΧΟΥΝ ΧΑΡΑΚΤΗΡΙΣΤΕΙ

α/α	x	y
ΤΜΗΜΑ 1 εμβαδόν 21.19τμ		
α'	451633.686	4332530.050
β'	451636.101	4332530.370
γ'	451636.410	4332525.840
δ'	451637.880	4332525.790
ε'	451640.870	4332520.760
ζ'	451642.944	4332517.564
η'	451636.472	4332523.555
ΤΜΗΜΑ 2 εμβαδόν 17.69τμ		
θ'	451650.195	4332510.853
ι'	451660.370	4332506.540
κ'	451658.352	4332504.225
λ'	451653.590	4332507.710

Εμβαδόν Υπάρχοντος Κτίσματος
Ευσωμίου = 82.80τμ
Εμφάνων = 68.00τμ
Εφαπτωμάτων = 17.70τμ

ΔΗΛΩΣΗ ΜΗΧΑΝΙΚΟΥ (Ν.651/77)

Δηλώνω σύμφωνα με το νόμο για το γεωτεμάχιο με στοιχεία "Α-Β-Γ-Δ-Ε-Ζ-Η-Θ-Ι-Κ-Λ-Μ-Ν-Ξ-Ο-Π-Ρ-Σ-Τ-Υ-Α" και εμβαδόν 1512,48τμ που βρίσκεται στη θέση «Λγία Παρασκευή» του Δήμου Σκιάθου, Π.Ε. Θεσσαλίας ότι:

α. Είναι άρτιο και οικοδομήσιμο κατά παρέκκλιση ως προς το εμβαδόν και τις διαστάσεις σύμφωνα με τις πολεοδομικές διατάξεις που ισχύουν σήμερα.

β. Βρίσκεται εκτός σχεδίου, εντός ορίων οικισμού και εκτός ΖΟΕ.

γ. Δεν εμπίπτει στις διατάξεις του ν.1337/83 περί εισφορών σε γη και χρήμα.

δ. Εντός αυτού δε διέρχονται εναέριες γραμμές μεταφοράς υψηλής τάσης της ΔΕΗ ή αγωγός φυσικού αερίου.

ε. Εντός αυτού και κατά μήκος του προσώπου του εν θλίψει γεωτεμαχίου δεν υπάρχουν δένδρα.

στ. Εντός αυτού ή σε απόστασι μικρότερη των 20μ από αυτό δε διέρχεται ρεύμα.

Ο Μηχανικός

ΔΗΛΩΣΗ ΙΔΙΟΚΤΗΤΗ (Ν.4030/2011)

Ο κάτωθι υπογεγραμμένος David Browne (Ντέιβιντ Μπράουν) δηλώνω ότι:

α. Τα όρια του γεωτεμαχίου με με στοιχεία " Α-Β-Γ-Δ-Ε-Ζ-Η-Θ-Ι-Κ-Λ-Μ-Ν-Ξ-Ο-Π-Ρ-Σ-Τ-Υ-Α " και εμβαδόν 1512,48τμ που βρίσκεται στη θέση «Λγία Παρασκευή» του Δήμου Σκιάθου, Π.Ε. Θεσσαλίας υποδείχθησαν σε εμένα και

β. Ευθύνομαι για την ακρίβεια των δηλουμένων ορίων του γεωτεμαχίου και για την ύπαρξη και την αιτία του διακιώματός μου να ζητήσω την έκδοση άδειας δόμησης.

Ο Δηλών

ΕΜΒΑΔΟΝ ΓΕΩΤΕΜΑΧΙΟΥ

Εαακ.ολ = 1512,48τμ

ΠΑΡΑΤΗΡΗΣΕΙΣ

α. Το διάγραμμα είναι εντυπωμένο στο κρατικό σύστημα συντεταγμένων ΕΓΣΑ '87

β. Οι διαστάσεις και τα εμβαδά υπολογίσθηκαν αναλυτικά από τις συντεταγμένες των κορυφών

γ. Η εξάρτηση από το ΕΓΣΑ '87 πραγματοποιείθηκε με σύσταση GPS και κάνοντας χρήση του Ελληνικού Συστήματος Εντοπισμού – HEPOS

ΟΡΟΙ ΔΟΜΗΣΗΣ

ΕΚΤΟΣ ΟΡΙΩΝ ΟΙΚΙΣΜΟΥ (Π.Δ. 24.05.1985 - ΦΕΚ 270Δ / 31.05.1985 & Ν.3212 – ΦΕΚ 308Α / 31.12.2003)

Αριθ/τητα κατά κανόνα:

(για πρόσωπα σε κοινόχρηστο δρόμο)
Εμβαδόν = 4000.00τμ - Πρόσωπο = 25.00μ

(για πρόσωπα σε Διεθνείς, Εθνικές Επαρχιακές, Δημοτικές και Κοινοτικές οδούς ως και σε εγκαταλελειμένα τμήματά τους και σε οδηροδρομικές γραμμές)
Εμβαδόν = 4000.00τμ - Πρόσωπο = 45.00μ - Βάθος = 50.00μ

Αριθ/τητα κατά παρέκκλιση:

(χωρίς πρόσωπο σε δρόμο)
Εμβαδόν = 4000.00τμ (προ 31.12.2003)

(για πρόσωπα σε Διεθνείς, Εθνικές Επαρχιακές, Δημοτικές και Κοινοτικές οδούς ως και σε εγκαταλελειμένα τμήματά τους και σε οδηροδρομικές γραμμές)
Εμβαδόν = 2000.00τμ - Πρόσωπο = 25.00μ - Βάθος = 40.00μ (προ 17.10.1978)
Εμβαδόν = 1200.00τμ - Πρόσωπο = 20.00μ - Βάθος= 35.00μ (προ 12.09.1964)
Εμβαδόν = 750.00τμ - Πρόσωπο = 30.00μ - Βάθος = 15.00μ (προ 12.11.1962)

(εντός της ζώνης πλήρων και οικισμών & προ 24.04.1977)
Εμβαδόν = 2000.00τμ

ΟΡΟΙ ΔΟΜΗΣΗΣ ΓΙΑ ΚΑΤΟΙΚΙΑ

Συντελεστής Δόμησης:

(για γεωτεμάχια με εμβαδόν έως 4000.00τμ)
ο.δ. = 0.20 Μέγιστη δόμηση = 200.00τμ.

(για γεωτεμάχια με εμβαδόν από 4000.00τμ έως 8000.00τμ)
Δόμηση = 200.00 + (Εμβ. Γεωτεμαχίου– 4000) x 0.02

(για γεωτεμάχια από 8020.00τμ και άνω)
Δόμηση = 280.00 + (Εμβ. Γεωτεμαχίου– 8000) x 0.01
Μέγιστη δόμηση = 400.00τμ

(σε γήπεδα από 1200.00τμ έως 2000.00τμ)
Δόμηση = 180.00 + (Εμβ. Γεωτεμαχίου -1200)/16

Υψος Κτίσματος: 7.50μ + 1.20μ (δυο ορόφοι)

Κάλυψη: όπως η δόμηση

Απόσταση από τα όρια: >5.00μ

Απόσταση από Οδόσημα: >50.00μ

Συντελεστής όγκου: 5 * ο.δ.

Εμβαδόν Ημιυπαιθρίων: 0.20 * ο.δ.

Εμβαδόν Εξωστών: 0.20 * ο.δ.

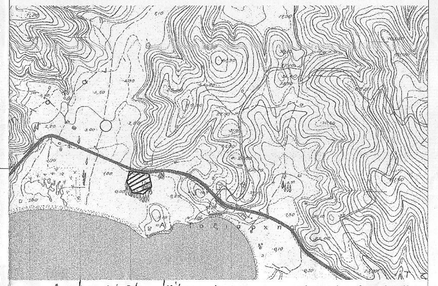

ΤΕΧΝΙΚΟ ΓΡΑΦΕΙΟ
Δεξόπουλος Αναστάσιος
Τηλεφωνο Μηχανικού: 6936
Δεξόπουλος Κωνσταντίνος
Αρχιτεκτων Μηχανικος 6936
Δεξόπουλος Γεωργιος
Αγρονόμος Μηχανικός 6936
Βόλος Τρίκαλων 1, τηλ/φαξ 2421022751
Σκιάθος Ζάππα 5, τηλ/φαξ 2427020811
κινητα 6972126424, 6978145922 | email: info_3d@yes-it.com

ΑΡΙΘΜΟΣ ΣΧΕΔΙΟΥ	T1	ΑΠΟΤΥΠΩΣΗ ΓΕΩΤΕΜΑΧΙΟΥ ΣΤΗ ΘΕΣΗ "ΑΓΙΑ ΠΑΡΑΣΚΕΥΗ" ΕΚΤΟΣ ΕΓΚΕΚΡΙΜΕΝΟΥ ΡΥΜΟΤΟΜΙΚΟΥ ΣΧΕΔΙΟΥ ΤΟΥ ΔΗΜΟΥ ΣΚΙΑΘΟΥ ΙΔΙΟΚΤΗΣΙΑΣ DAVID BROWNE & JACQUELINE ANNE
ΚΛΙΜΑΚΑ	1:200	ΤΟΠΟΓΡΑΦΙΚΟ ΔΙΑΓΡΑΜΜΑ
ΗΜΕΡΟΜΗΝΙΑ	12/05/2015	ΚΩΝΣΤΑΝΤΙΝΟΣ Α. ΔΕΞΟΠΟΥΛΟΣ ΑΡΧΙΤΕΚΤΩΝ ΜΗΧΑΝΙΚΟΣ ΔΙΑΚΡΙΤΕΑ - ΑΓΙΟ ΜΗΤΡΟΠΟΛΙΤΗ ΑΜ 126043455 ΤΕΕ ΒΟΛΟΥ